
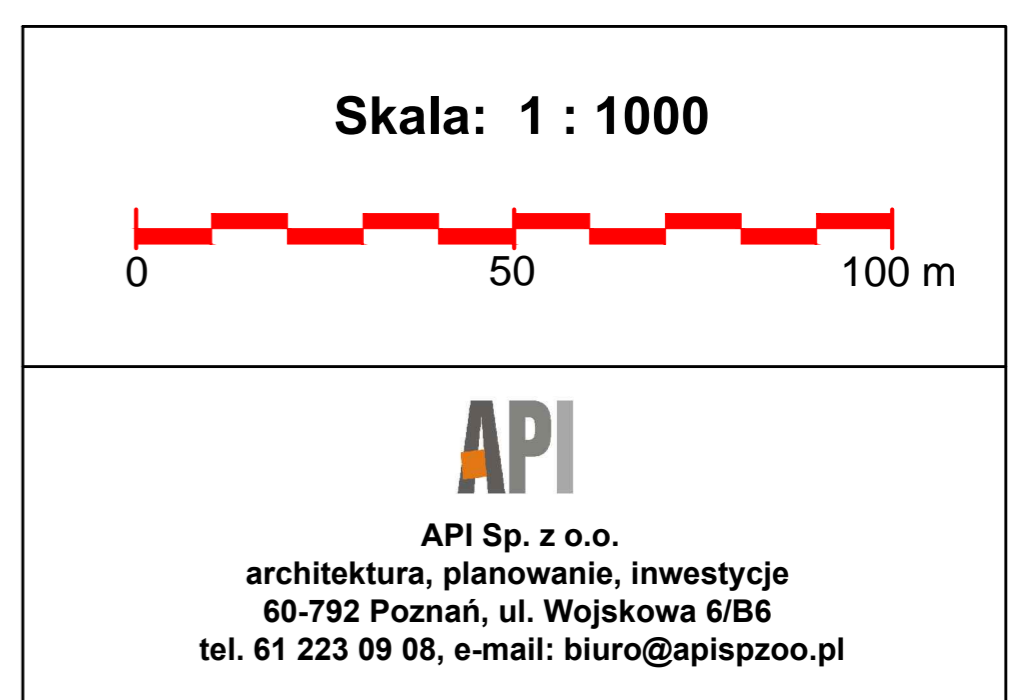
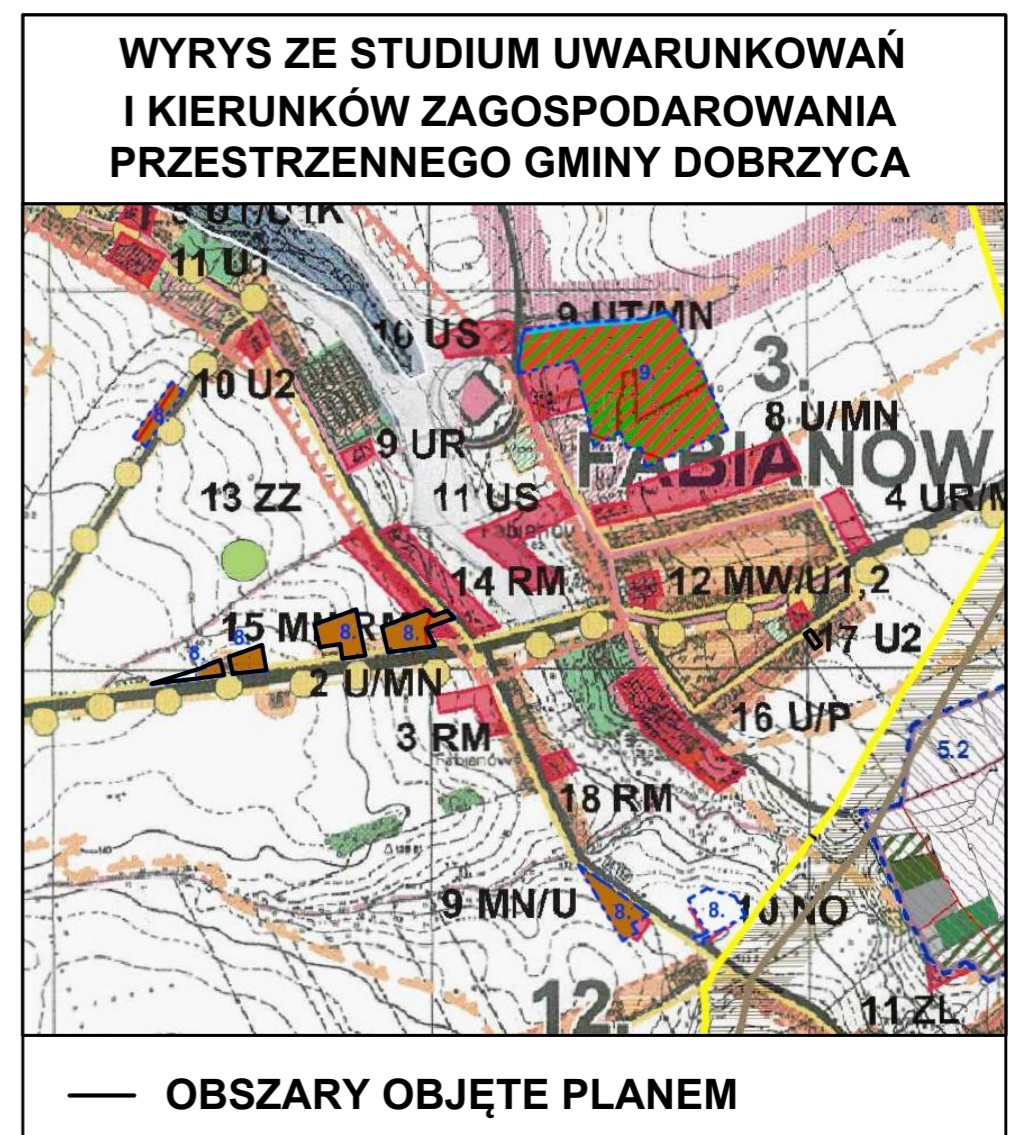
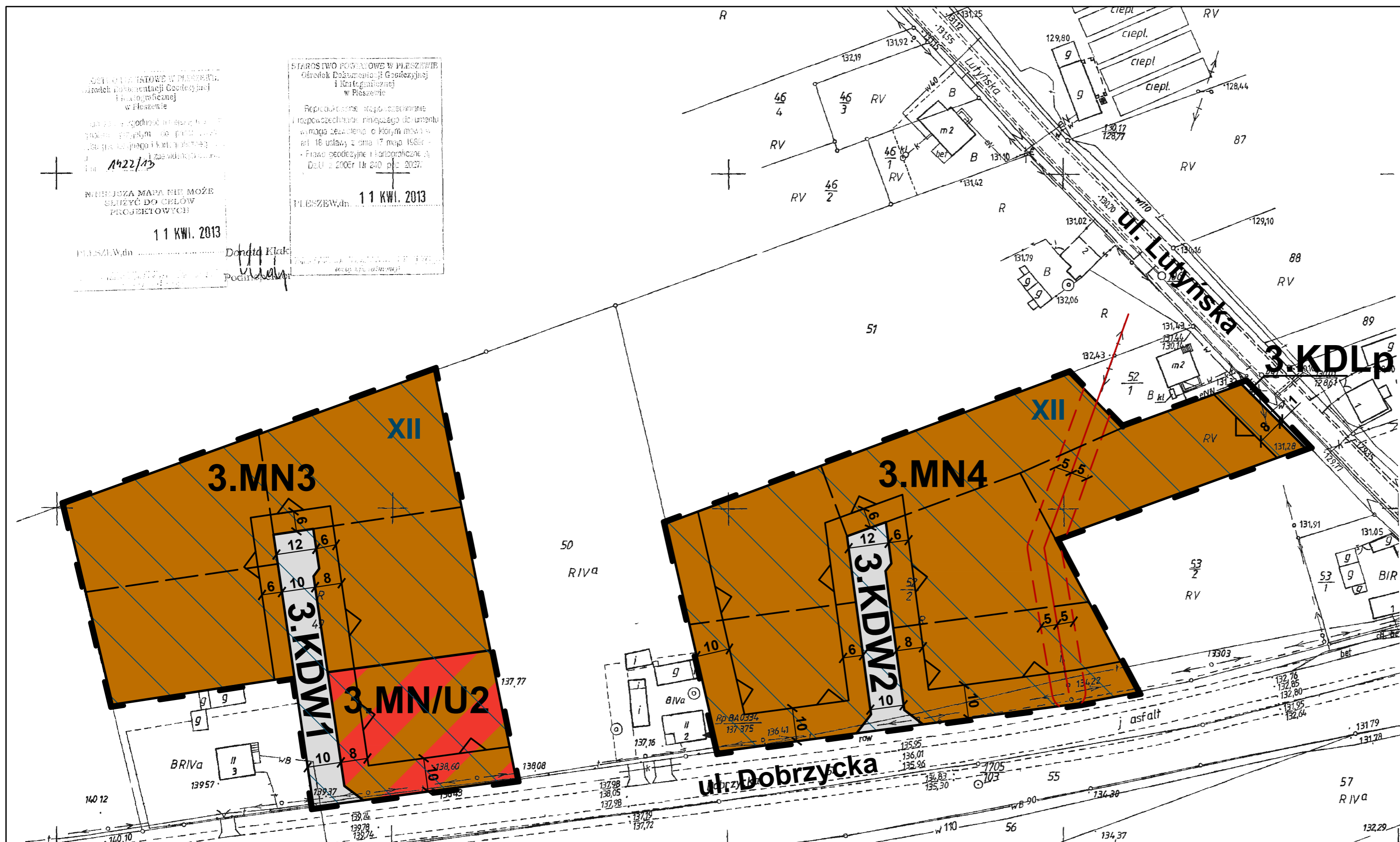
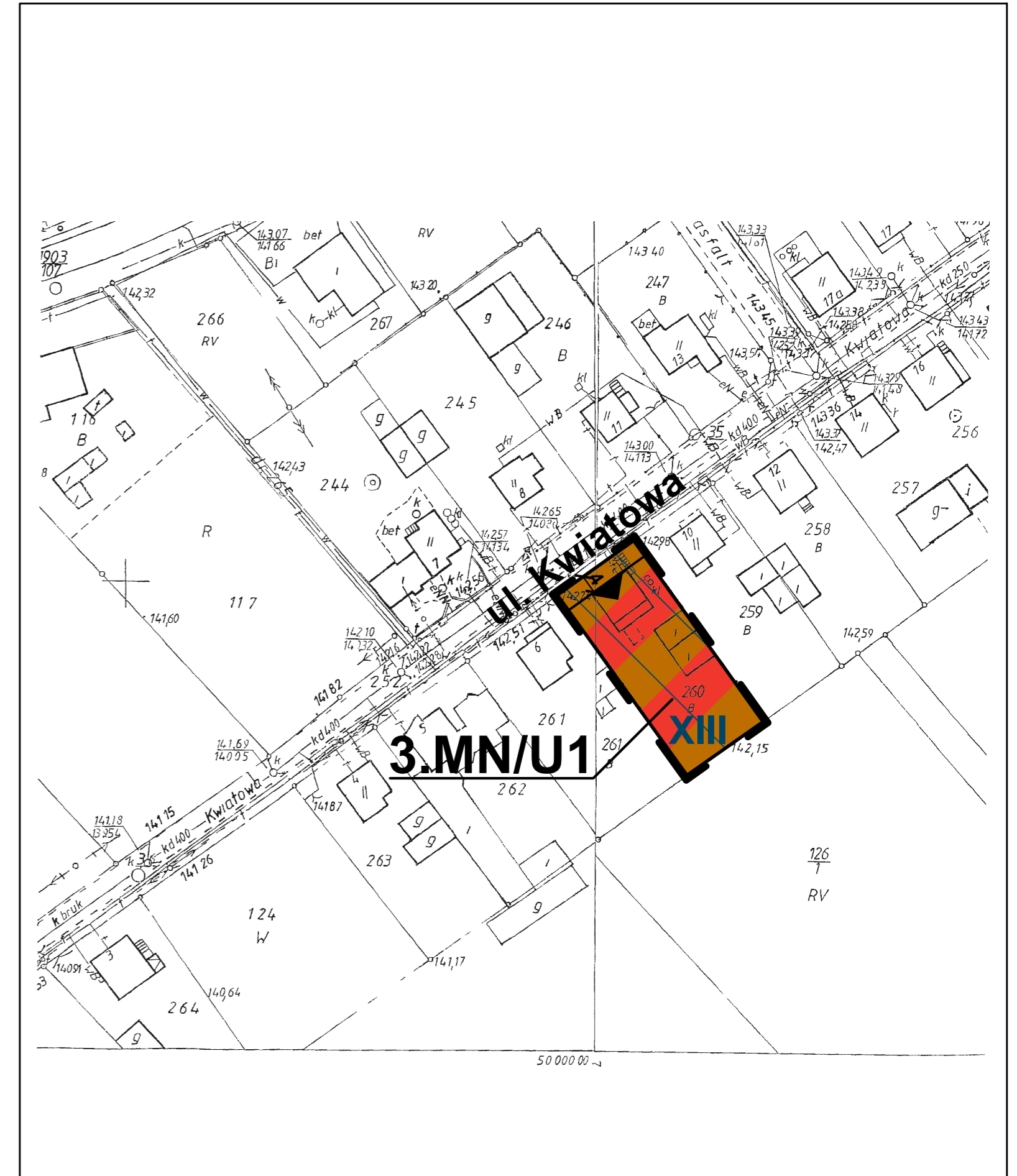
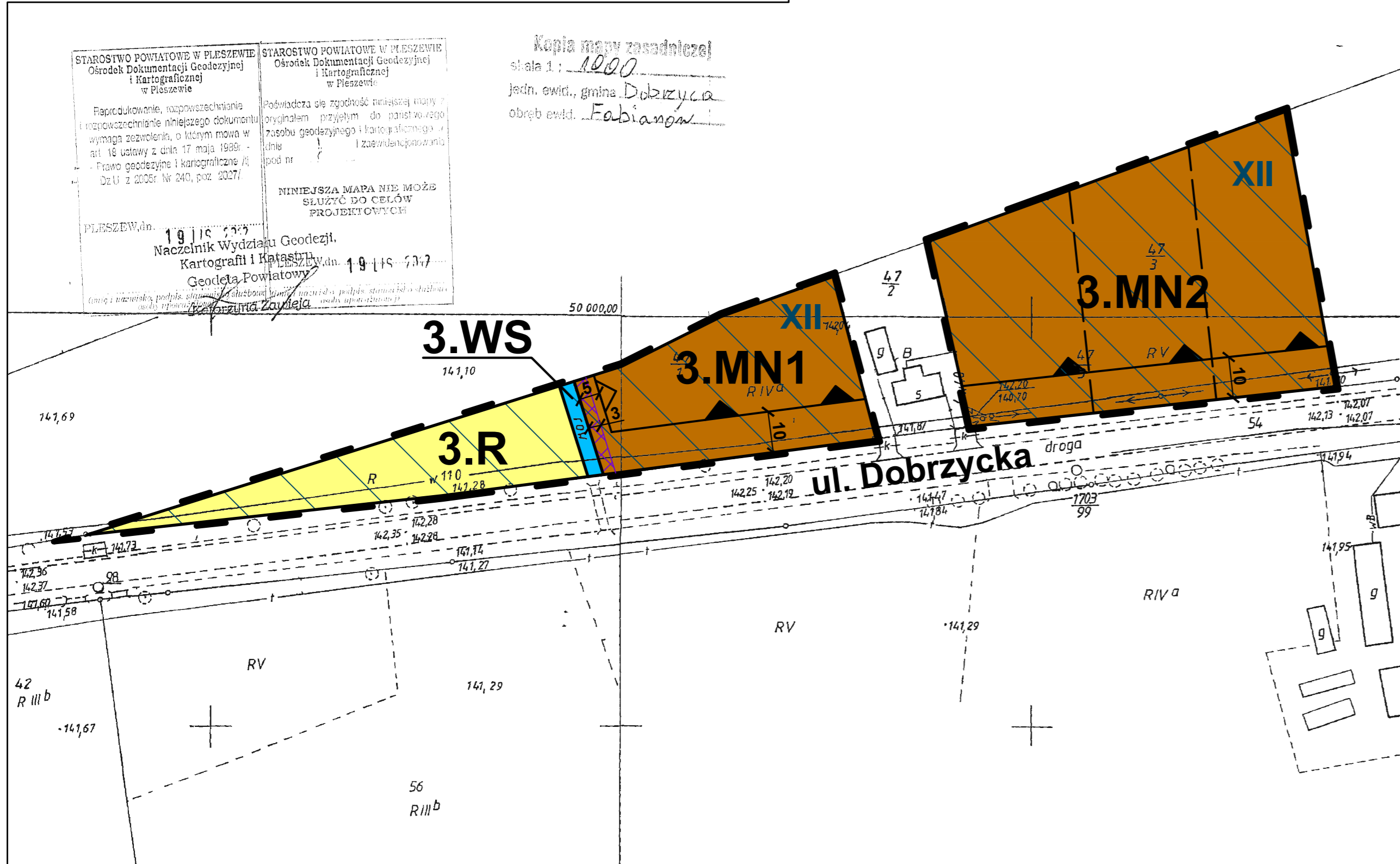


ZMIANA MIEJSCOWEGO PLANU ZAGOSPODAROWANIA PRZESTRZENNEGO GMINY DOBRZYCA W MIEJSCOWOŚCI FABIANÓW



**ZALĄCZNIK NR 3
DO UCHWAŁY NR RADY MIEJSKIEJ
GMINY DOBRZYCA Z DNIA r.
OGŁOSZONEJ W DZIENNIKU URZĘDOWYM
WOJEWÓDZTWA WIELKOPOLSKIEGO
POZ. Z DNIA**



Oznaczenia:

- granice opracowania miejscowego planu
- linie rozgraniczające tereny o różnym przeznaczeniu lub różnych zasadach zagospodarowania
- nieprzekraczalne linie zabudowy
- obowiązujące linie zabudowy

- MN** - tereny zabudowy mieszkaniowej jednorodzinnej
- MN/U** - tereny zabudowy mieszkaniowej jednorodzinnej wraz z zabudową usługową
- R** - teren rolniczy
- WS** - teren wód powierzchniowych śródlądowych
- KDLp** - teren przeznaczony pod poszerzenie drogi publicznej klasy lokalnej
- KDW** - tereny dróg wewnętrznych

- XII** - strefa występowania stanowisk archeologicznych ujętych w gminnej ewidencji zabytków archeologicznych Gminy Dobrzyca
 - pas techniczny rowu
- Oznaczenia elementów informacyjnych:
- linia elektroenergetyczna średniego napięcia 15 kV wraz z pasem terenu ochronnego
 - orientacyjne linie podziału wewnętrznego