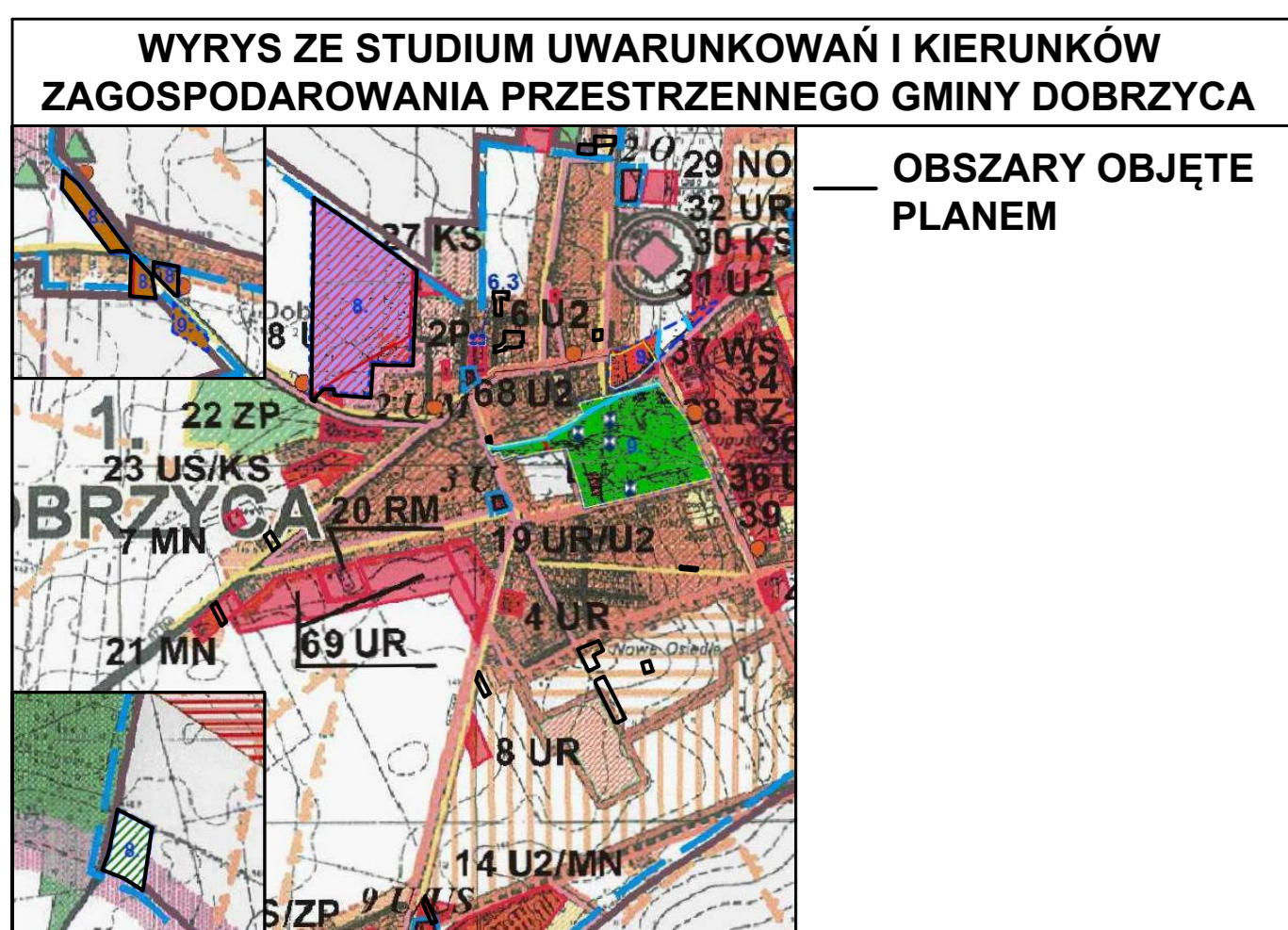
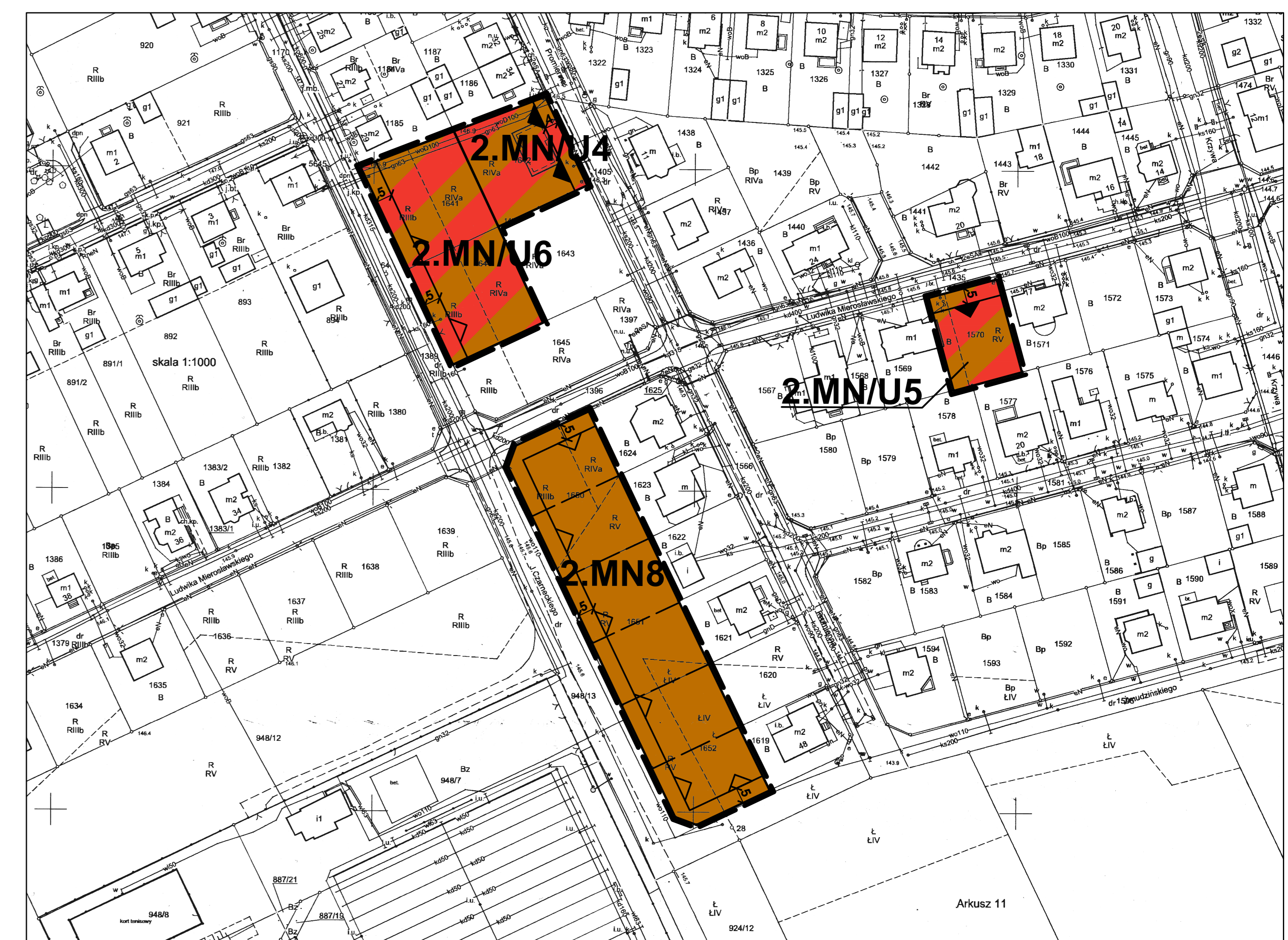
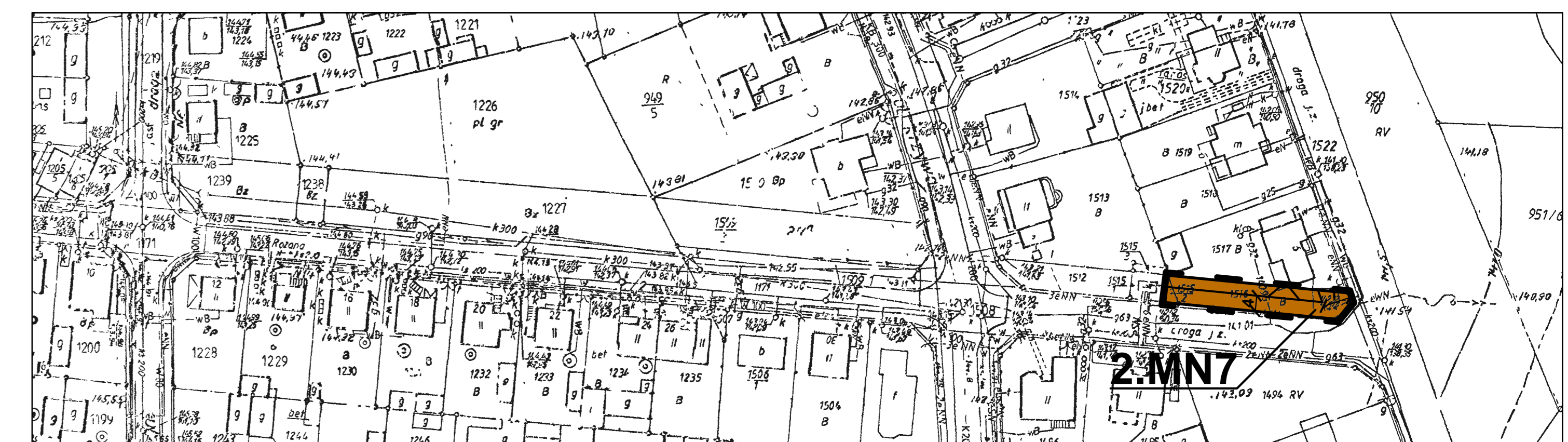
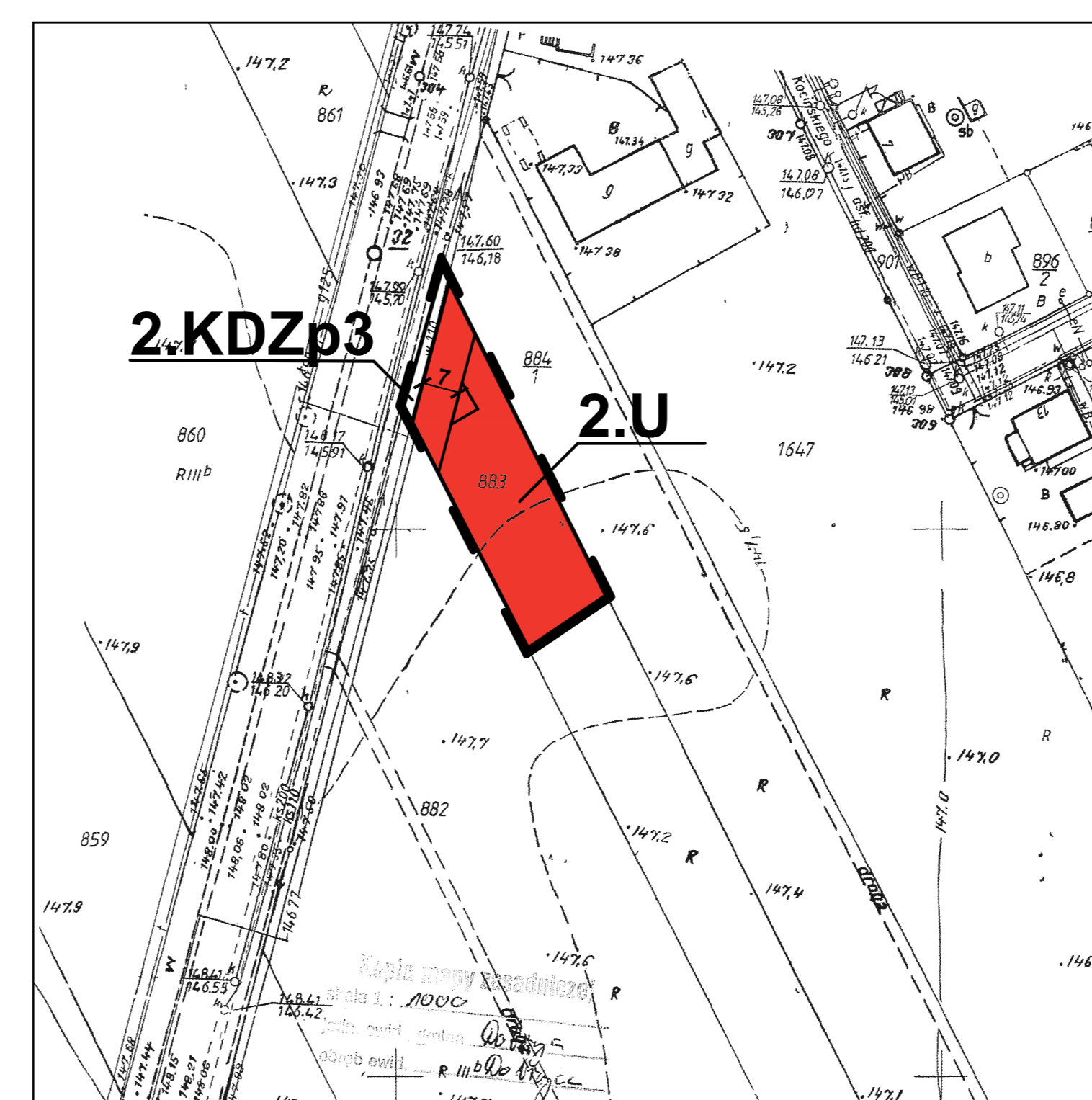
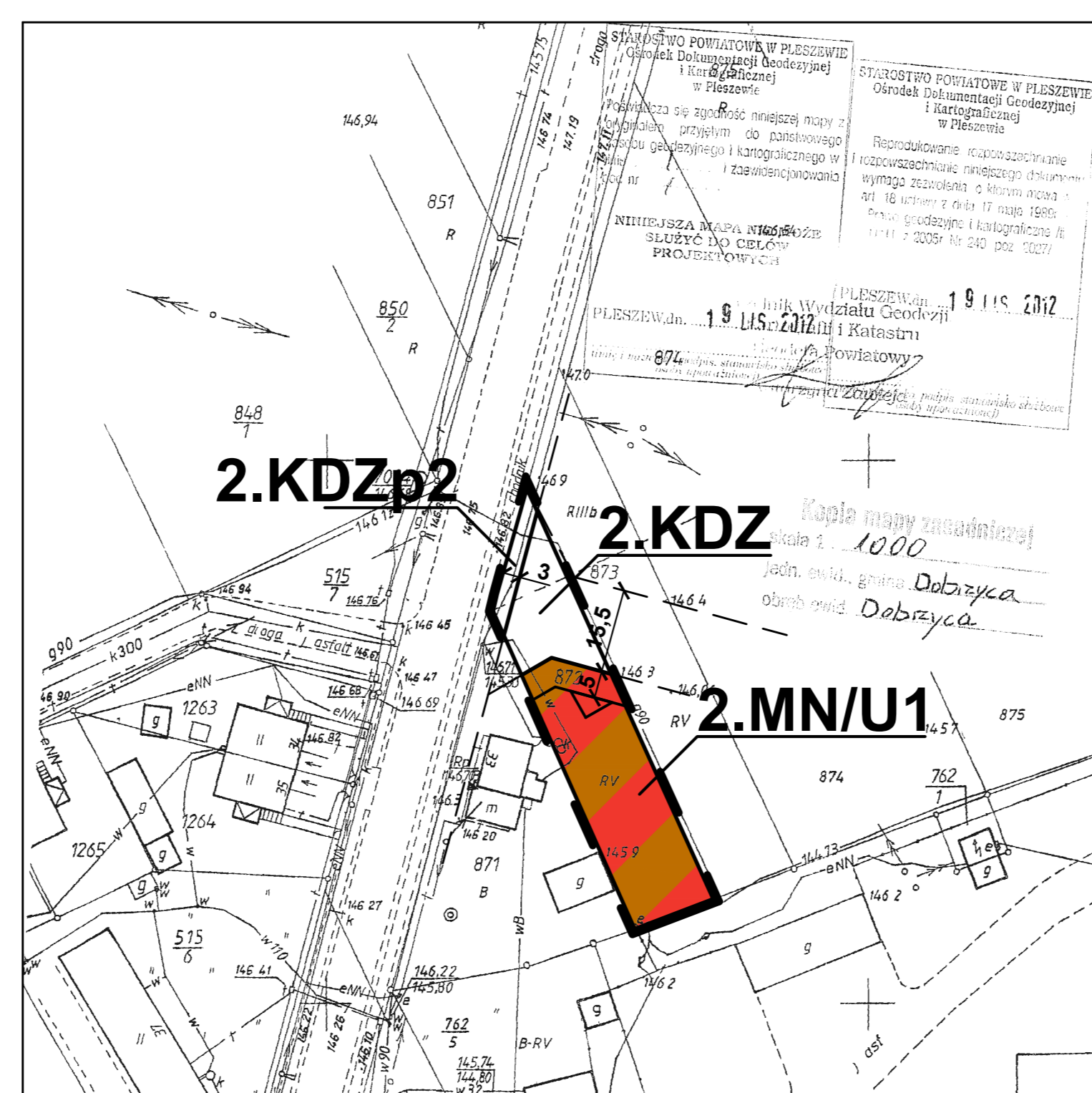
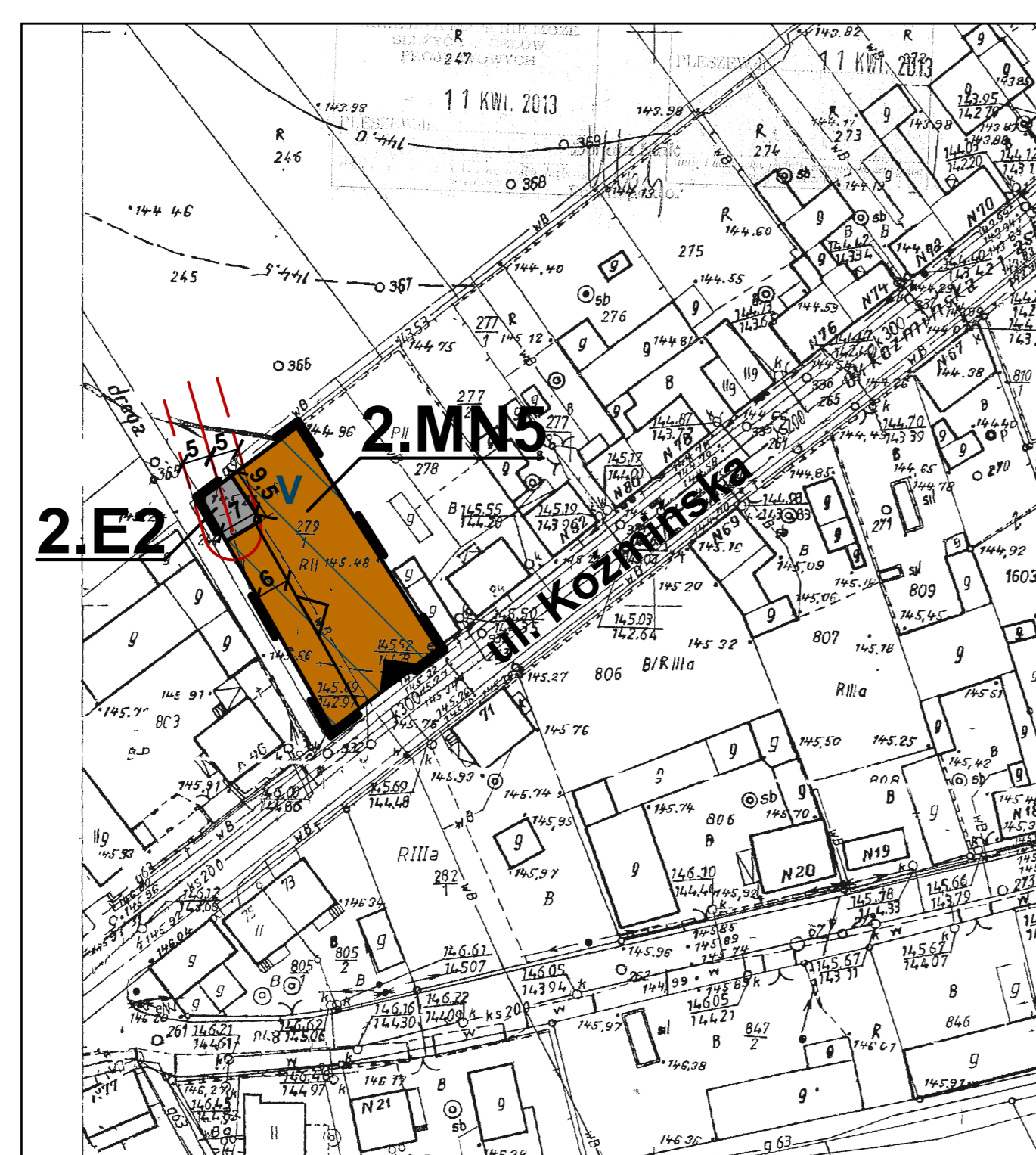
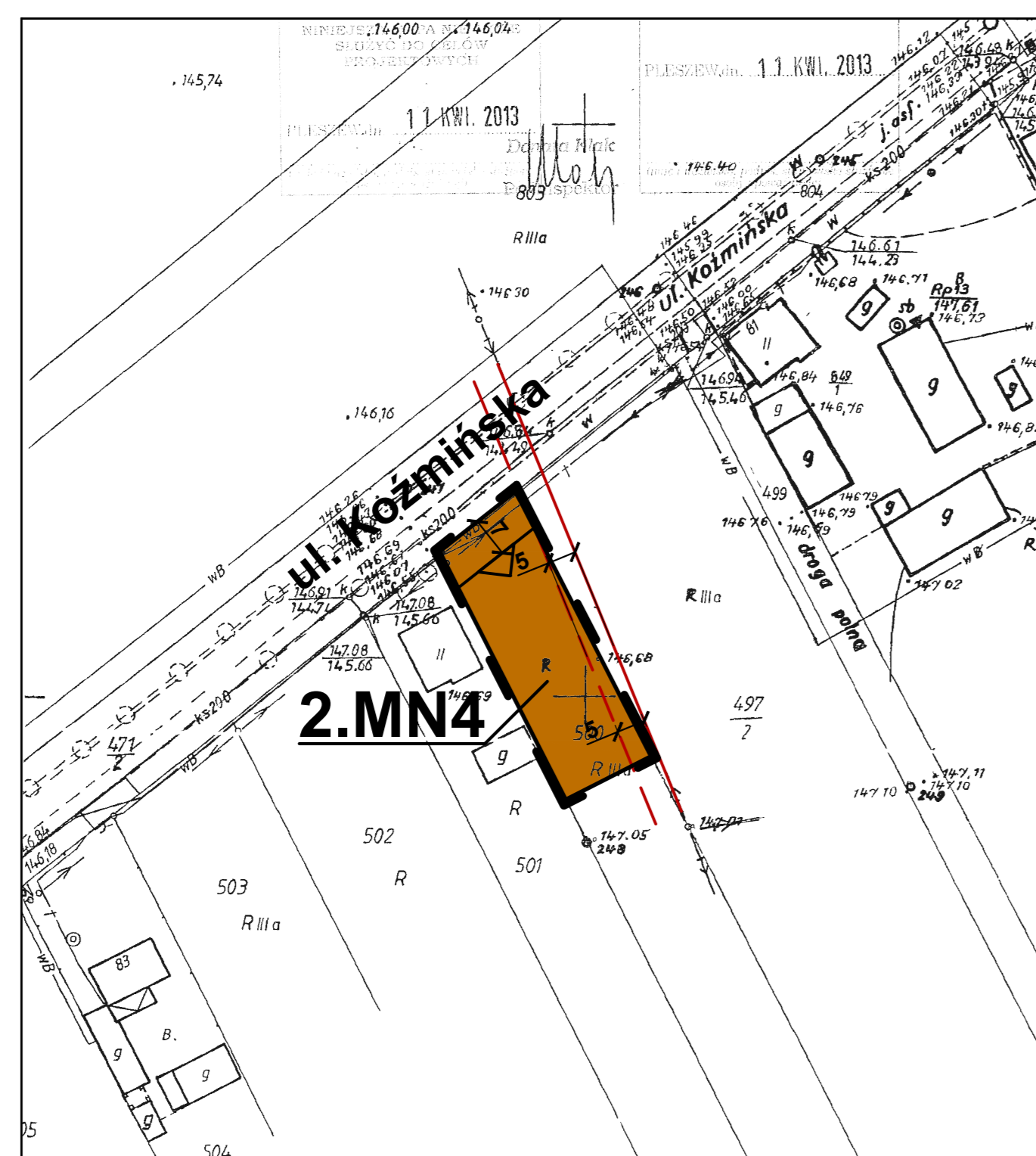
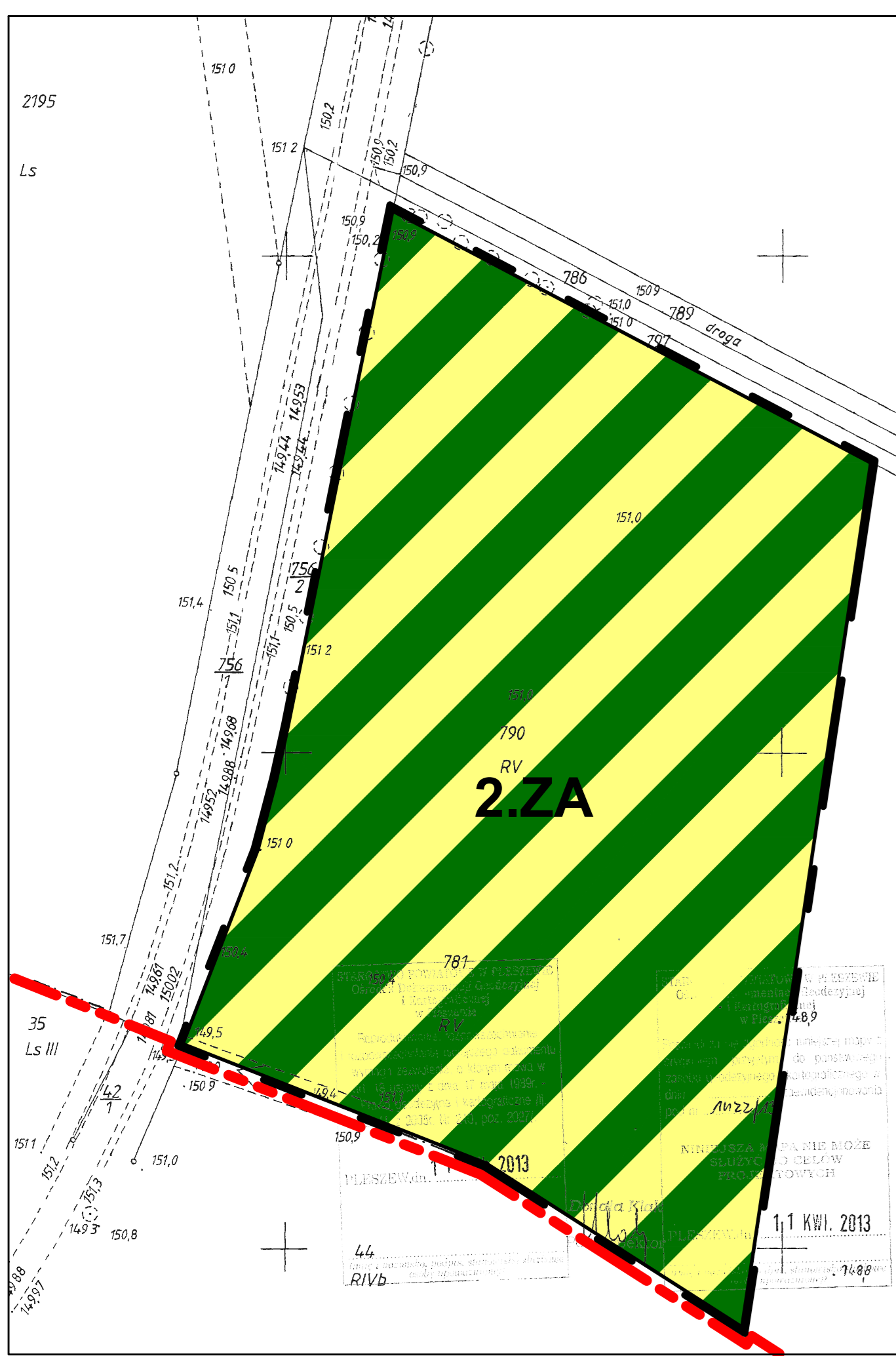
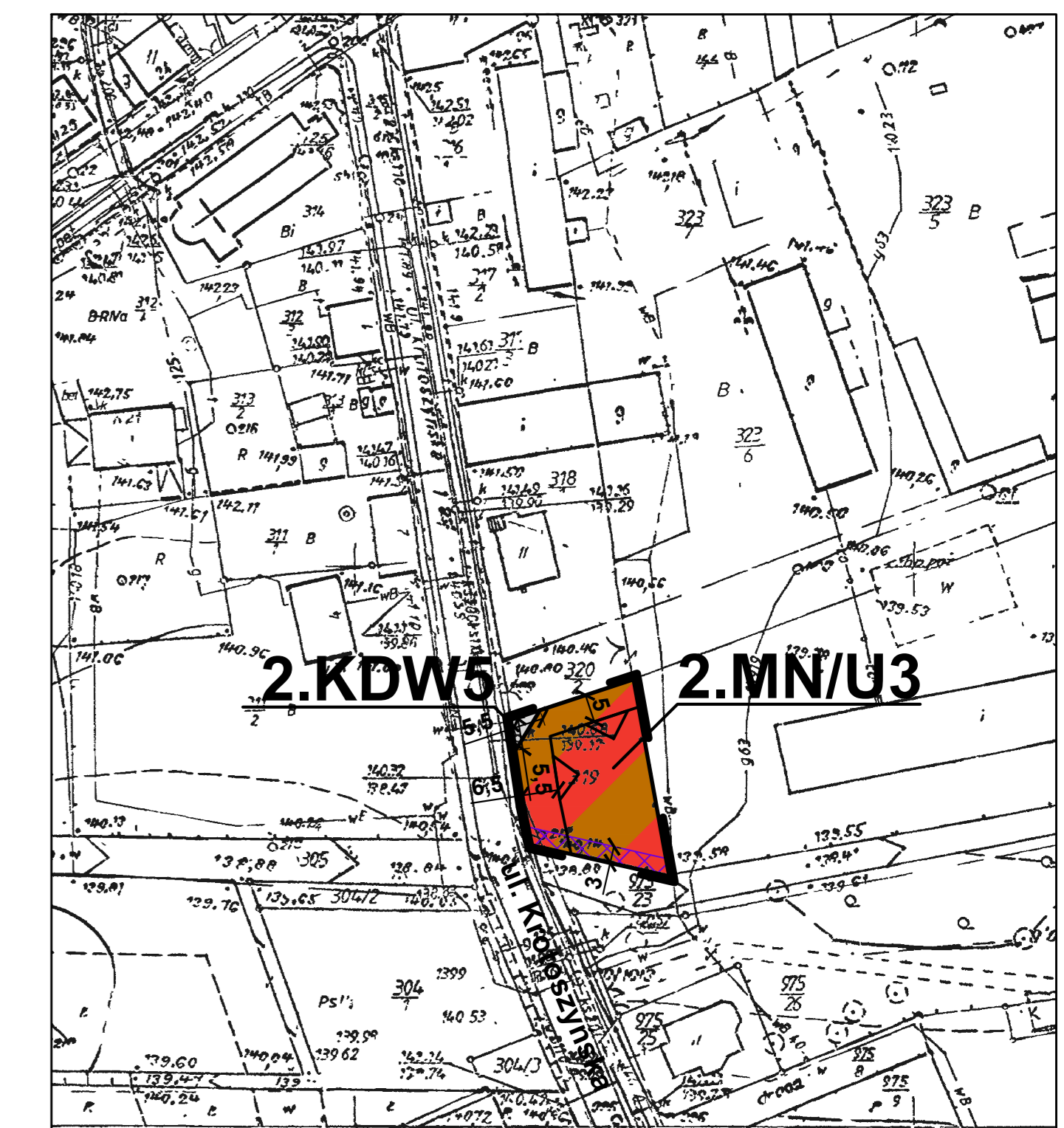
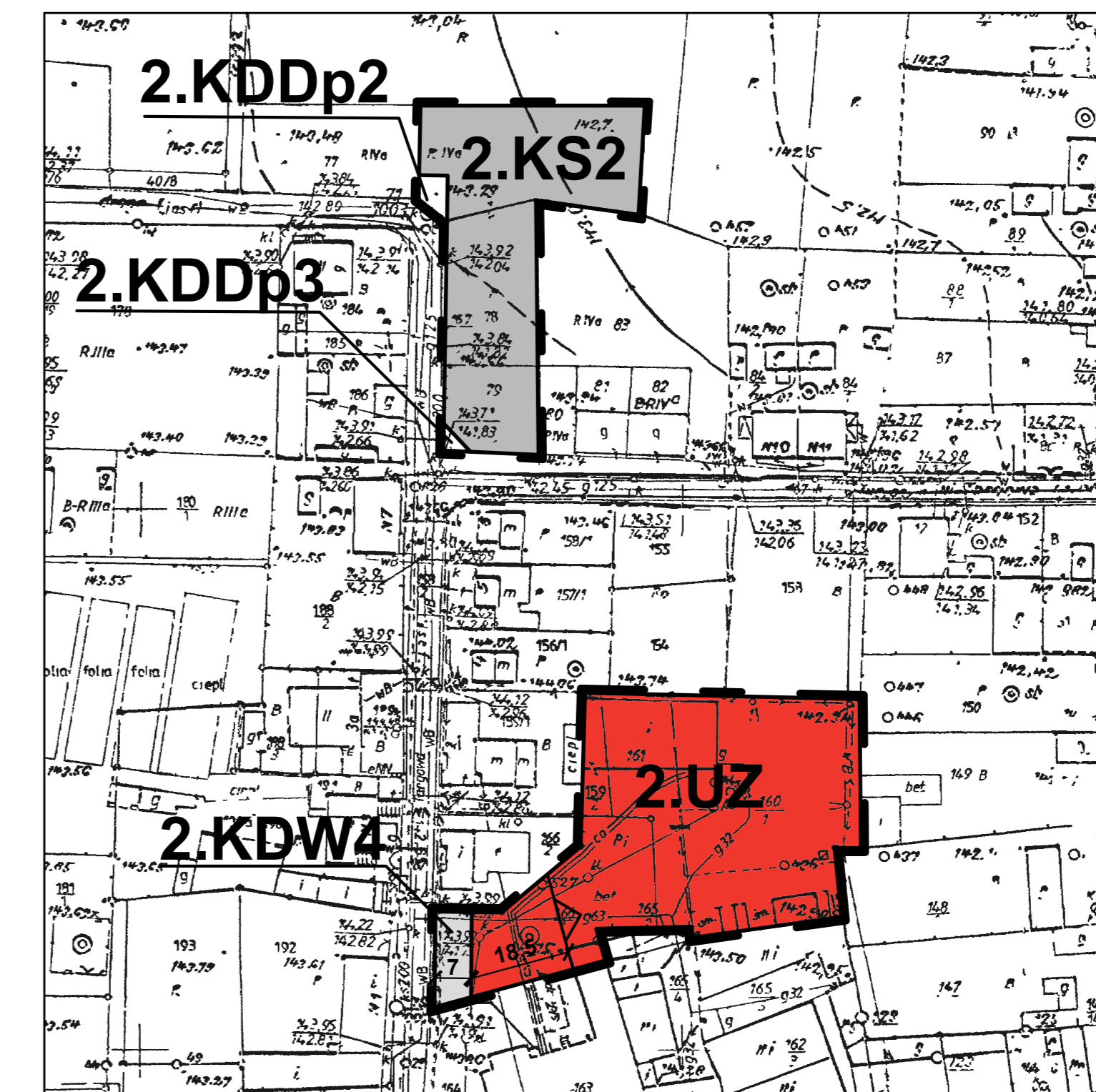
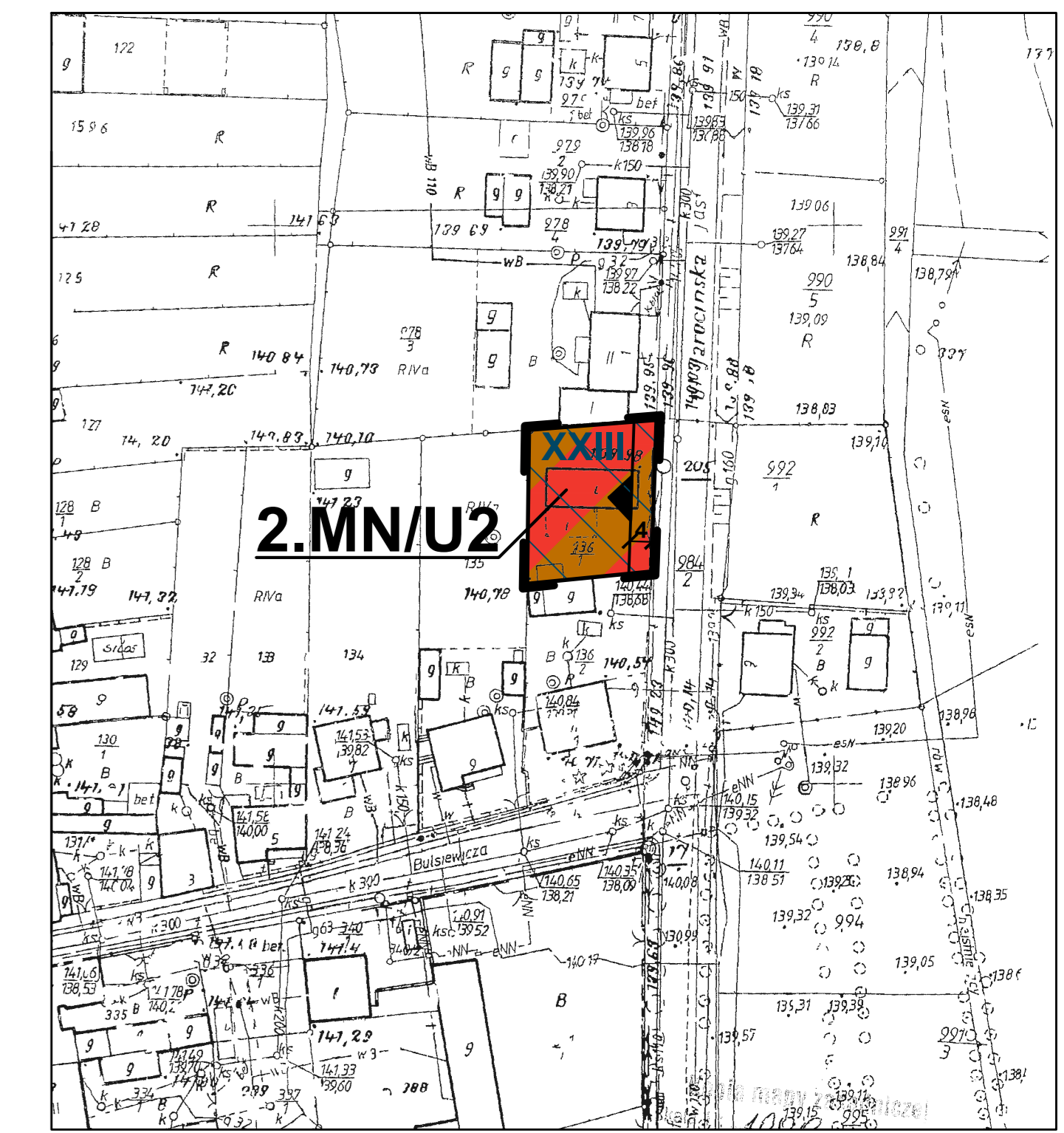
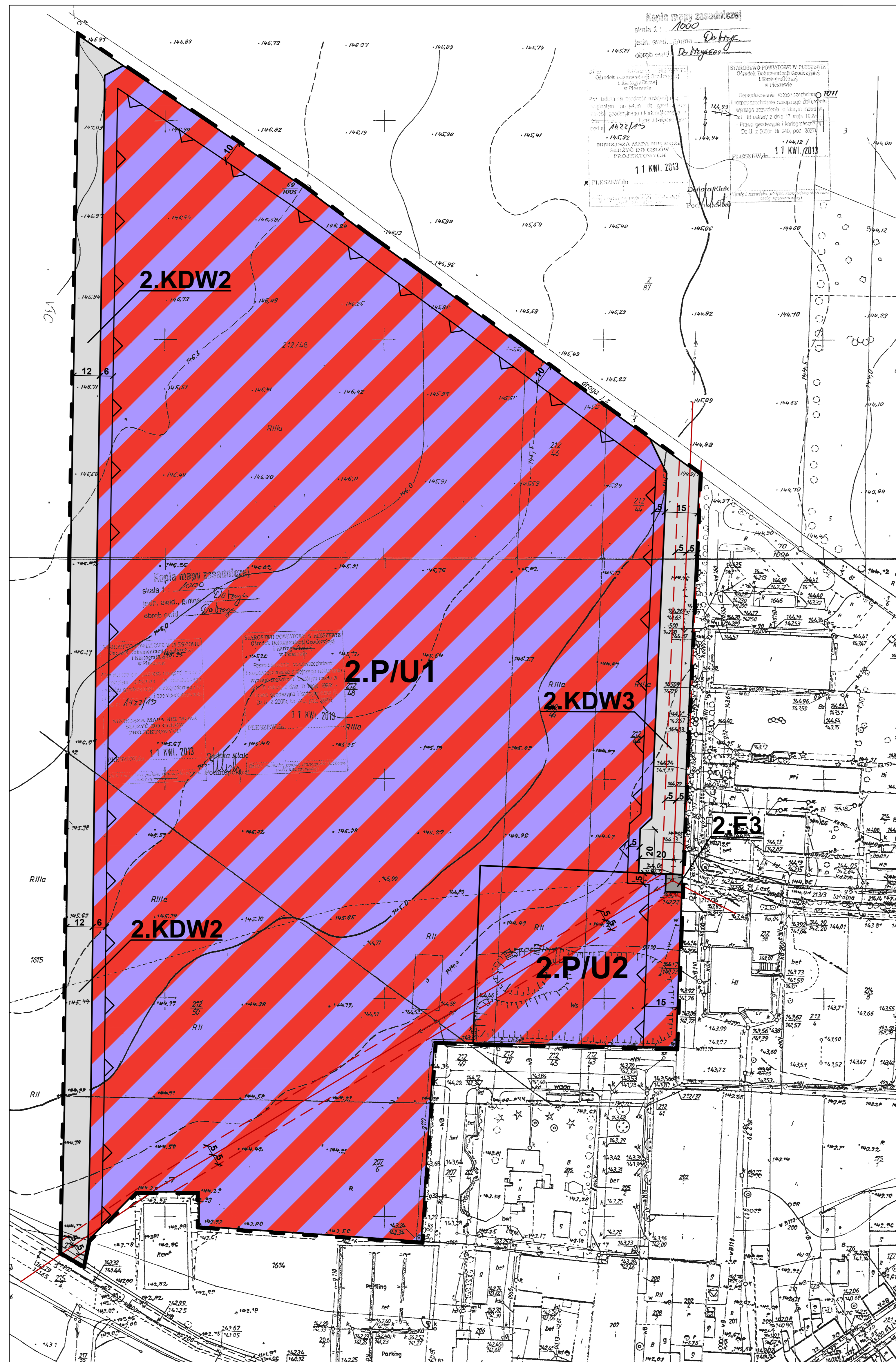
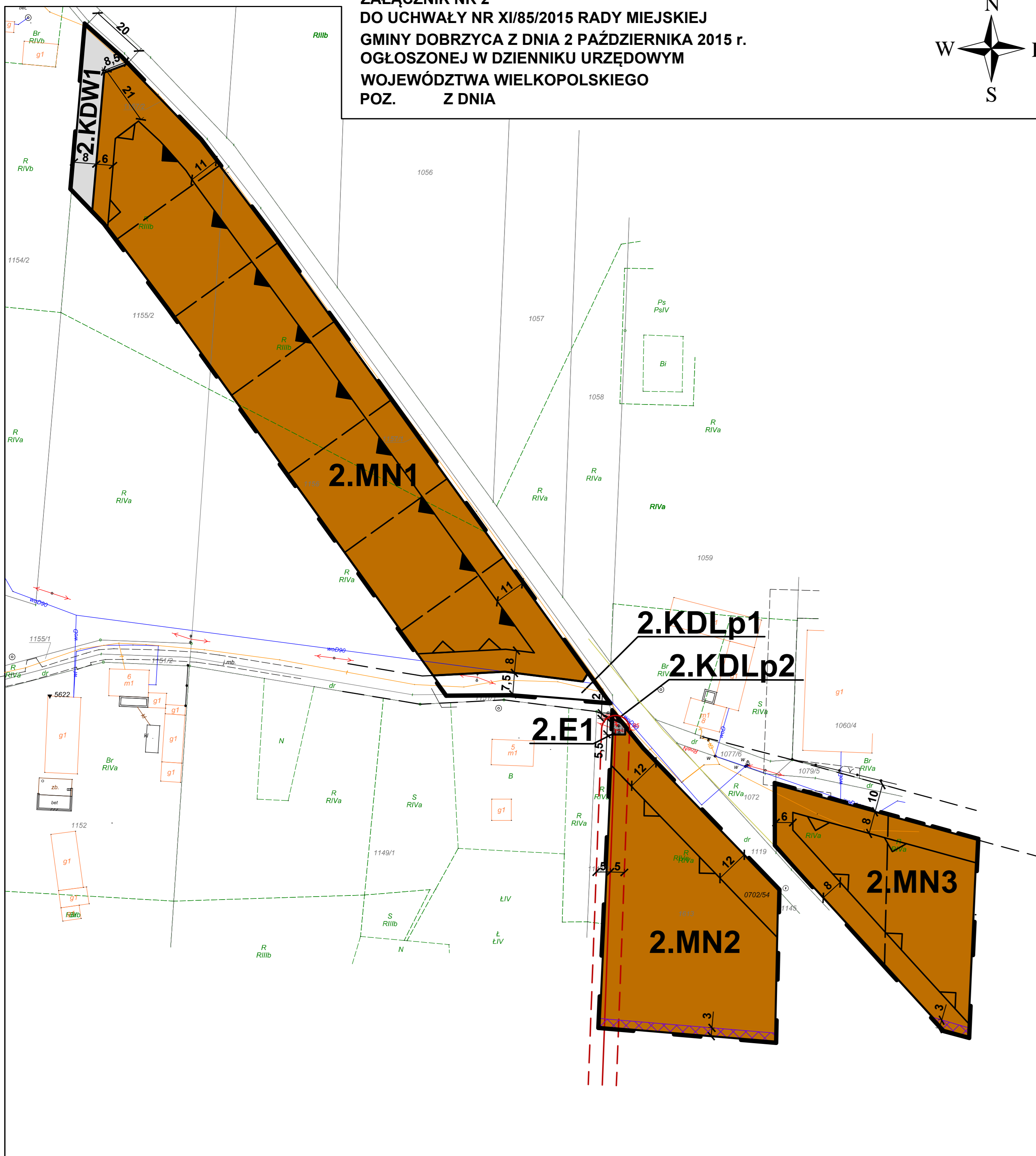



ZMIANA MIEJSCOWEGO PLANU ZAGOSPODAROWANIA PRZESTRZENNEGO GMINY DOBRZYCA W MIEŚCIE DOBRZYCA

ZALĄCZNIK NR 2  
DO UCHWAŁY NR XI/85/2015 RADY MIEJSKIEJ  
GMINY DOBRZYCA Z DNIA 2 PAŹDZIERNIKA 2015 r.  
OGŁOSZONEJ W DZIENNIKU URZĘDOWYM  
WOJEWÓDZTWA WIELKOPOLSKIEGO  
POZ. Z DNIA



- Oznaczenia:**
- granice opracowania miejscowego planu
  - linie rozgraniczające tereny o różnym przeznaczeniu lub różnych zasadach zagospodarowania
  - nieprzekraczalne linie zabudowy
  - obowiązujące linie zabudowy

- MN** - tereny zabudowy mieszkaniowej jednorodzinnej
- MN/U** - tereny zabudowy mieszkaniowej jednorodzinnej wraz z zabudową usługową
- U** - teren zabudowy usługowej
- UZ** - teren zabudowy usługowej opieki zdrowotnej
- P/U** - tereny obiektów produkcyjnych, składów i magazynów wraz z zabudową usługową
- teren przeznaczony pod zalesienie

- ZWS** - tereny zieleni oraz wód powierzchniowych śródlądowych
- E** - tereny infrastruktury technicznej - elektroenergetyki
- KS** - tereny dróg wewnętrznych - parkingów
- KDZ** - teren drogi publicznej zbiorczej
- KDLp** - tereny przeznaczone pod poszerzenie dróg publicznych klasy lokalnej
- KDZp** - tereny przeznaczone pod poszerzenie dróg publicznych klasy zbiorczej

- KDDp** - tereny przeznaczone pod poszerzenie dróg publicznych klasy dojazdowej
  - KDW** - tereny dróg wewnętrznych
  - XXIII** - strefa występowania stanowisk archeologicznych ujętych w gminnej ewidencji zabytków archeologicznych Gminy Dobrzyca
  - strefa ochrony sanitarnej cmentarza
  - pas techniczny rowu
- Tereny oznaczone symbolami: 2.MN/U2, 2.MN/U3, 2.KDW5 objęte są w całości strefą ochronną konserwatorskiej układu urbanistycznego wraz z historyczną zabudową w Dobrzycy

- Oznaczenia elementów informacyjnych:**
- linie elektroenergetyczne średniego napięcia 15kV wraz z pasem terenu ochronnego
  - orientacyjne linie podziału wewnętrznego
  - orientacyjne przebiegi istniejących lub planowanych dróg poza granicami opracowania planu
  - granice administracyjne gminy

