

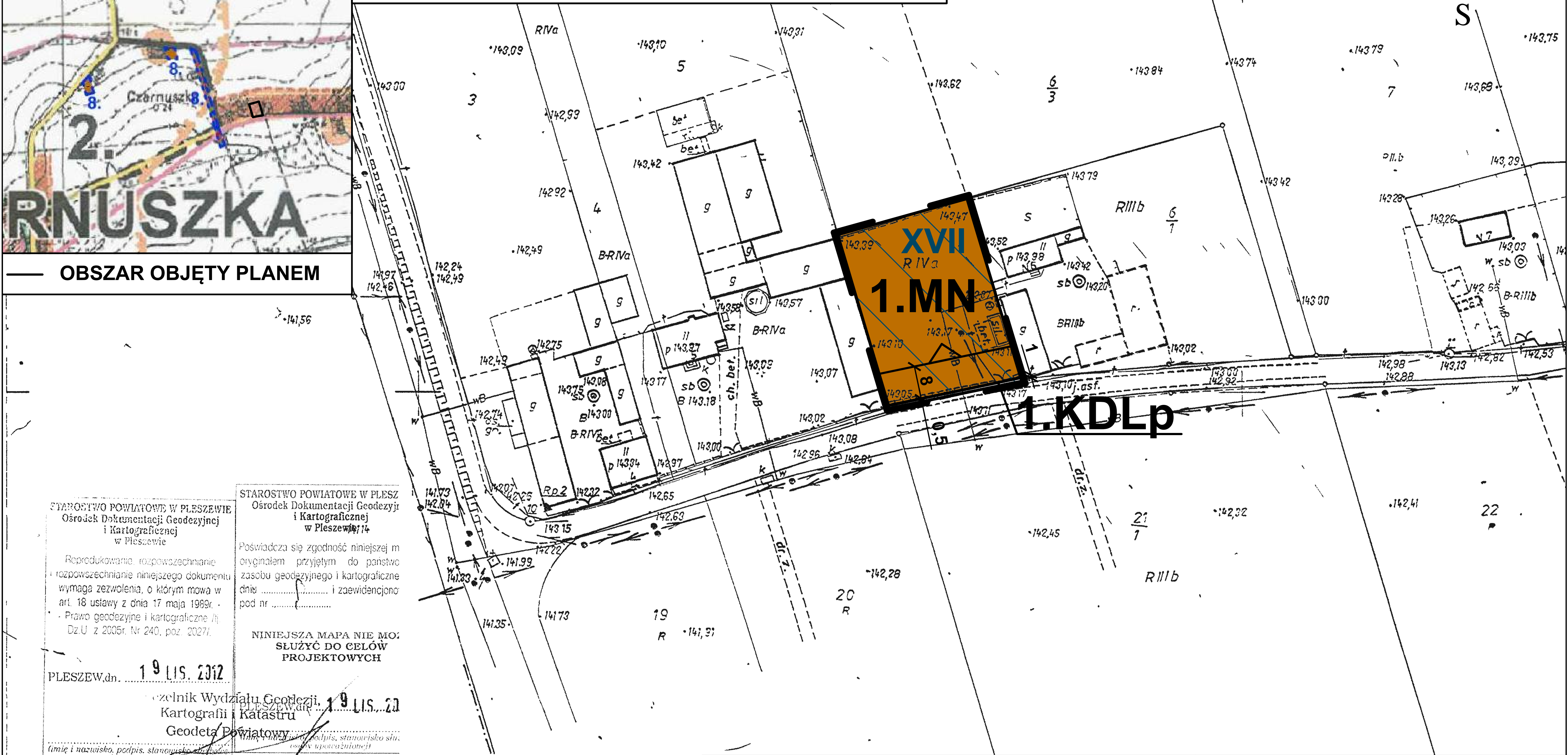

ZMIANA MIEJSCOWEGO PLANU ZAGOSPODAROWANIA PRZESTRZENNEGO GMINY DOBRZYCA W MIEJSCOWOŚCI CZARNUSZKA

WYRYS ZE STUDIUM UWARUNKWAŃ I KIERUNKÓW ZAGOSPODAROWANIA PRZESTRZENNEGO GMINY DOBRZYCA



OBSZAR OBJĘTY PLANEM

ZAŁĄCZNIK NR 1 DO UCHWAŁY NR RADY MIEJSKIEJ GMINY DOBRZYCA Z DNIA OGŁOSZONEJ W DZIENNIKU URZĘDOWYM WOJEWÓDZTWA WIELKOPOLSKIEGO POZ. Z DNIA



STAROSTWO POWIATOWE W PLESZEWIE
Ośrodek Dokumentacji Geodezyjnej i Kartograficznej w Pleszewie

Reprodukowanie i rozpowszechnianie niniejszego dokumentu wymaga zezwolenia, o którym mowa w art. 18 ustawy z dnia 17 maja 1989r. - Prawo geodezyjne i kartograficzne (tj. Dz.U. z 2005r. Nr 240, poz. 2027).

STAROSTWO POWIATOWE W PLESZEWIE
Ośrodek Dokumentacji Geodezyjnej i Kartograficznej w Pleszewie

Poświadczam zgodność niniejszej m. oryginałem przyjętym do państwowego zasobu geodezyjnego i kartograficznego dnia i zaewidencjonowano pod nr

NINIEJSZA MAPA NIE MOŻE SŁUżyć DO CELÓW PROJEKTOWYCH

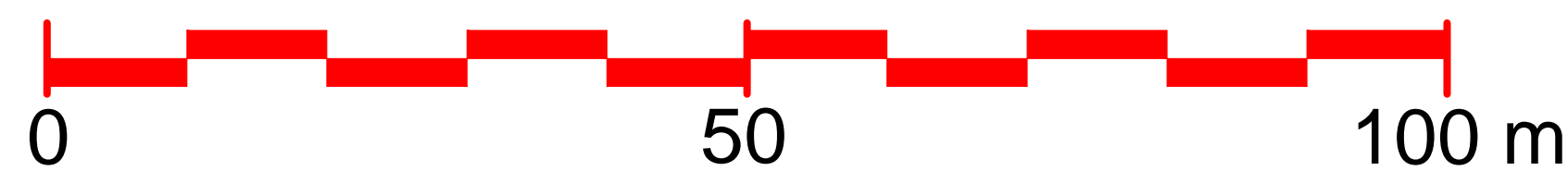
PLESZEW, dn. 19 LIS. 2012

Geodeta Powiatowy Katarzyna Zawieja

Imię i nazwisko, podpis, stanowisko, data, osoba upoważniona

Kopia mapy zasadniczej
skala 1 : 1000
Jedn. ewid., gmina Dobrzyca
obręb ewid. Czarnuszka

Skala: 1 : 1000



API

API Sp. z o.o.
architektura, planowanie, inwestycje
60-792 Poznań, ul. Wojskowa 6/B6
tel. 61 223 09 08, e-mail: biuro@apispzo.pl

Oznaczenia:

- granice opracowania miejscowego planu

- linie rozgraniczające tereny o różnym przeznaczeniu lub różnych zasadach zagospodarowania

- nieprzekraczalna linia zabudowy

- teren zabudowy mieszkaniowej jednorodzinnej

- teren przeznaczony pod poszerzenie drogi publicznej klasy lokalnej

- strefa występowania stanowisk archeologicznych ujętych w gminnej ewidencji zabytków archeologicznych Gminy Dobrzyca