
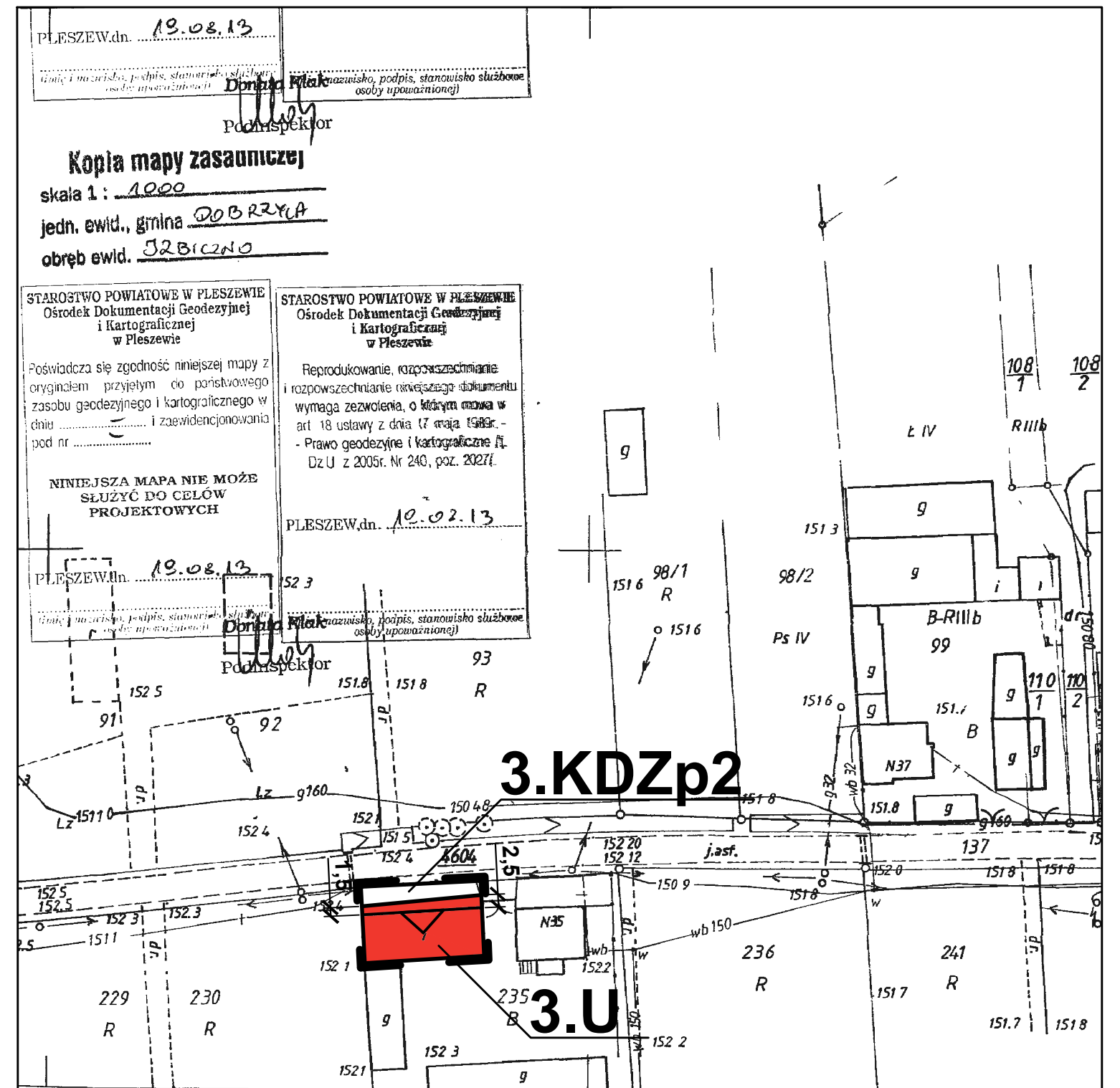
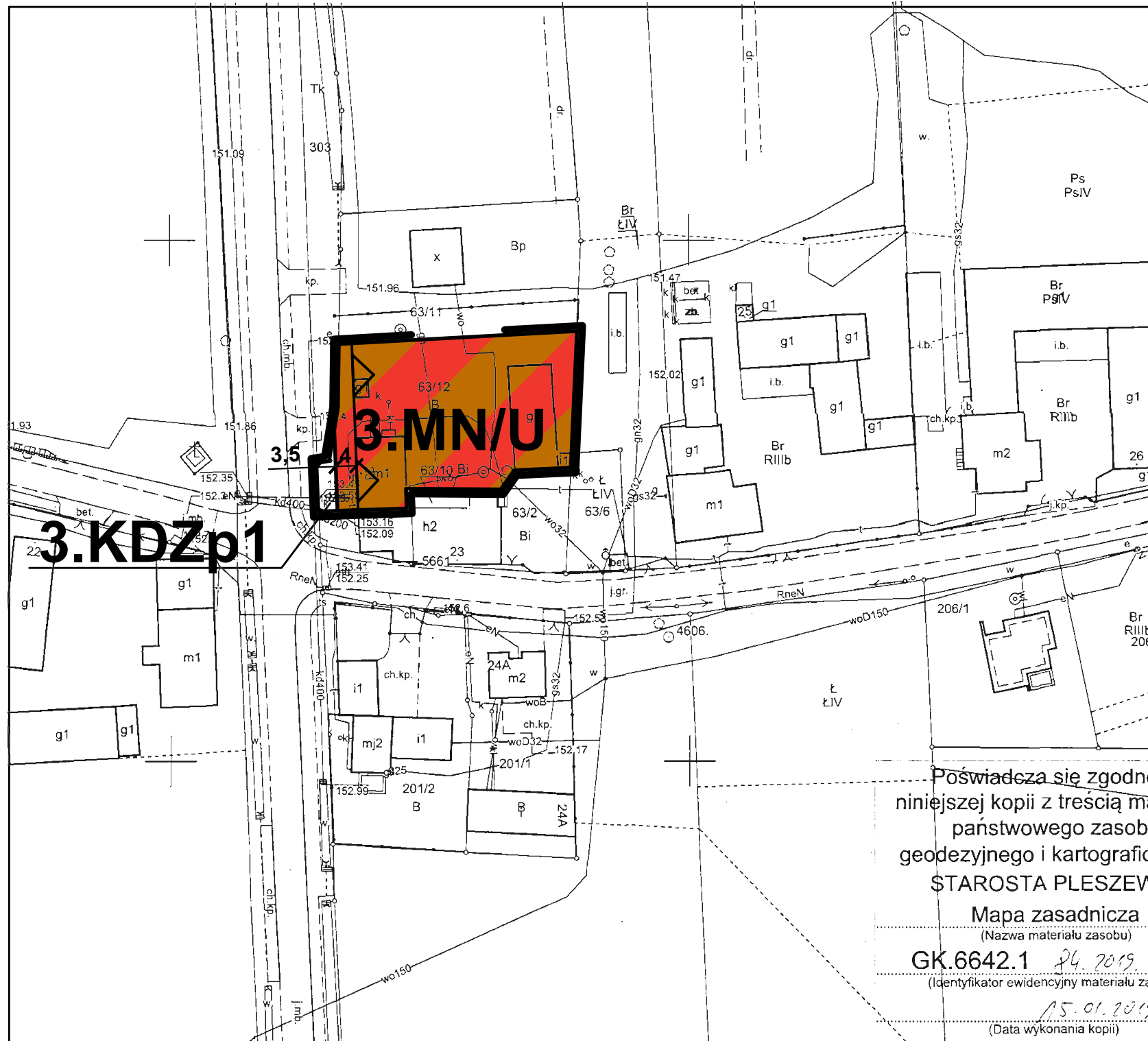


MIEJSCOWY PLAN ZAGOSPODAROWANIA PRZESTRZENNEGO GMINY DOBRZYCA W MIEJSCOWOŚCI IZBICZNO

**ZAŁĄCZNIK NR 3
DO UCHWAŁY NR
RADY MIEJSKIEJ GMINY DOBRZYCA Z DNIA
OGŁOSZONEJ W DZIENNIKU URZĘDOWYM
WOJEWÓDZTWA WIELKOPOLSKIEGO
POZ. Z DNIA**



**WYRYS ZE STUDIUM UWARUNKOWAŃ
I KIERUNKÓW ZAGOSPODAROWANIA
PRZESTRZENNEGO GMINY DOBRZYCA**
— OBSZAR OBJĘTY PLANEM



Oznaczenia:

— — - granice obszaru objętego planem

— — - linie rozgraniczające tereny o różnym przeznaczeniu lub różnych zasadach zagospodarowania

▲ - nieprzekraczalne linie zabudowy

MN/U - teren zabudowy mieszkaniowej jednorodzinnej wraz z zabudową usługową

U - teren zabudowy usługowej

KDZp - tereny przeznaczone pod poszerzenie drogi publicznej klasy zbiorczej