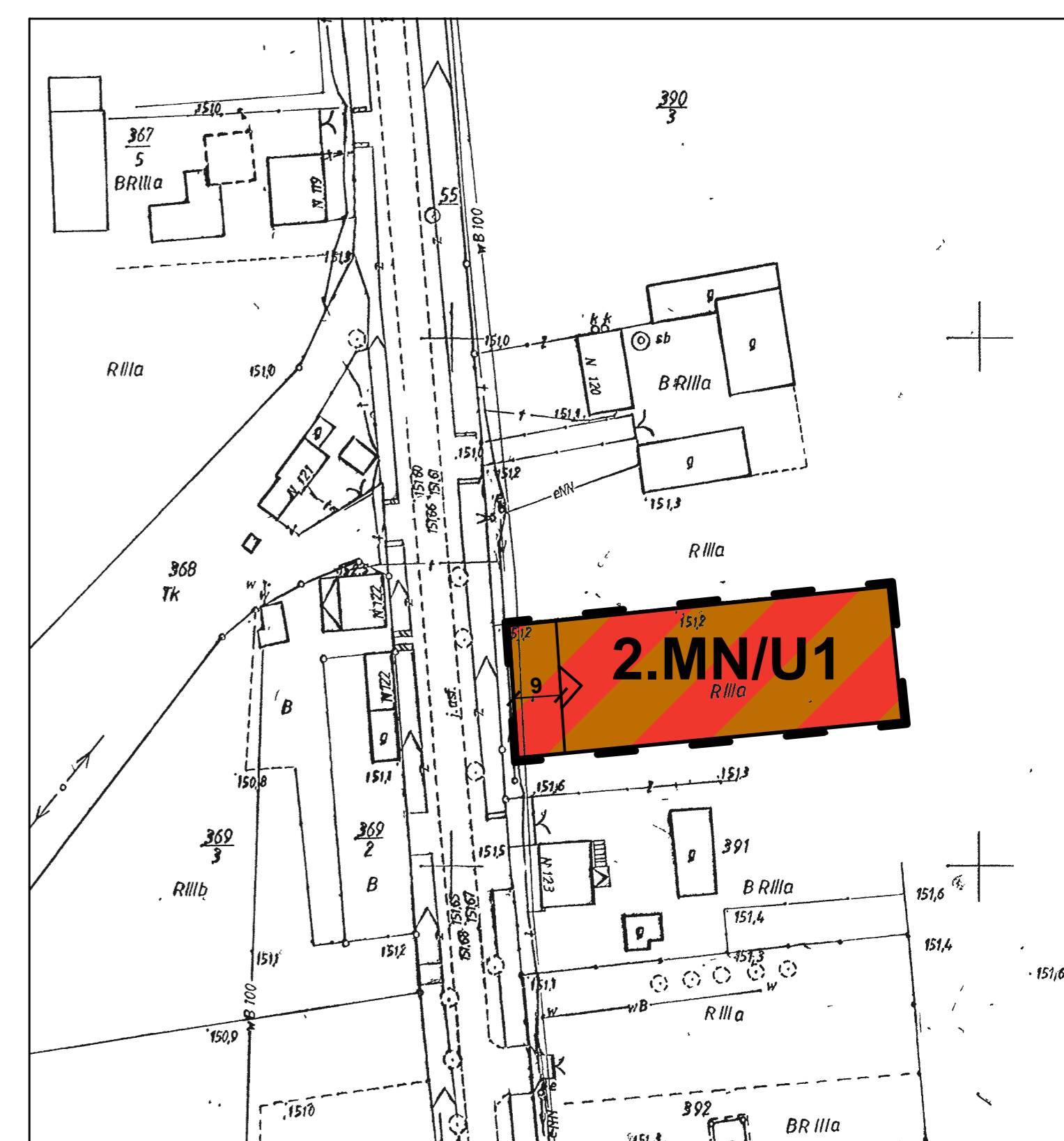
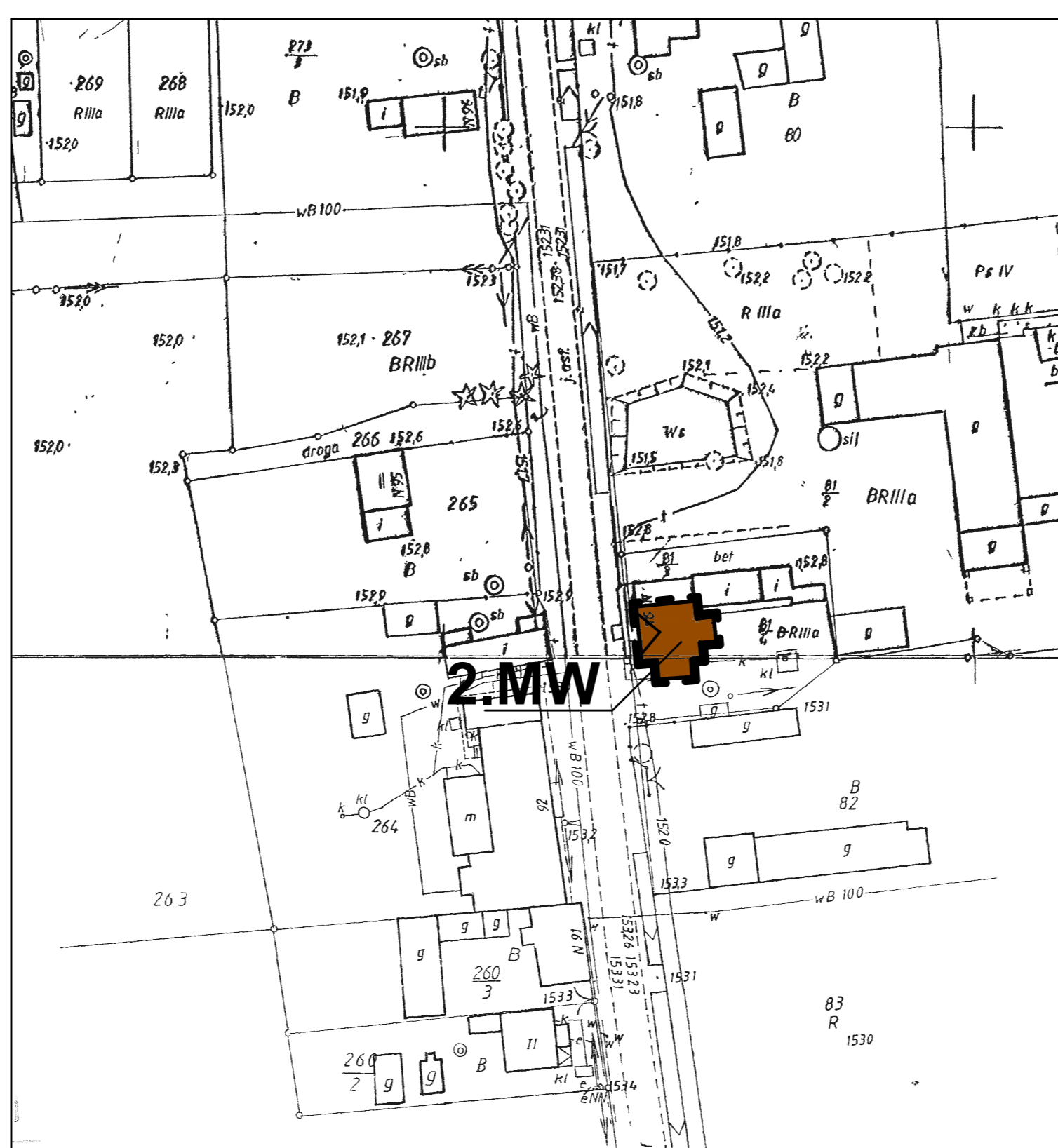
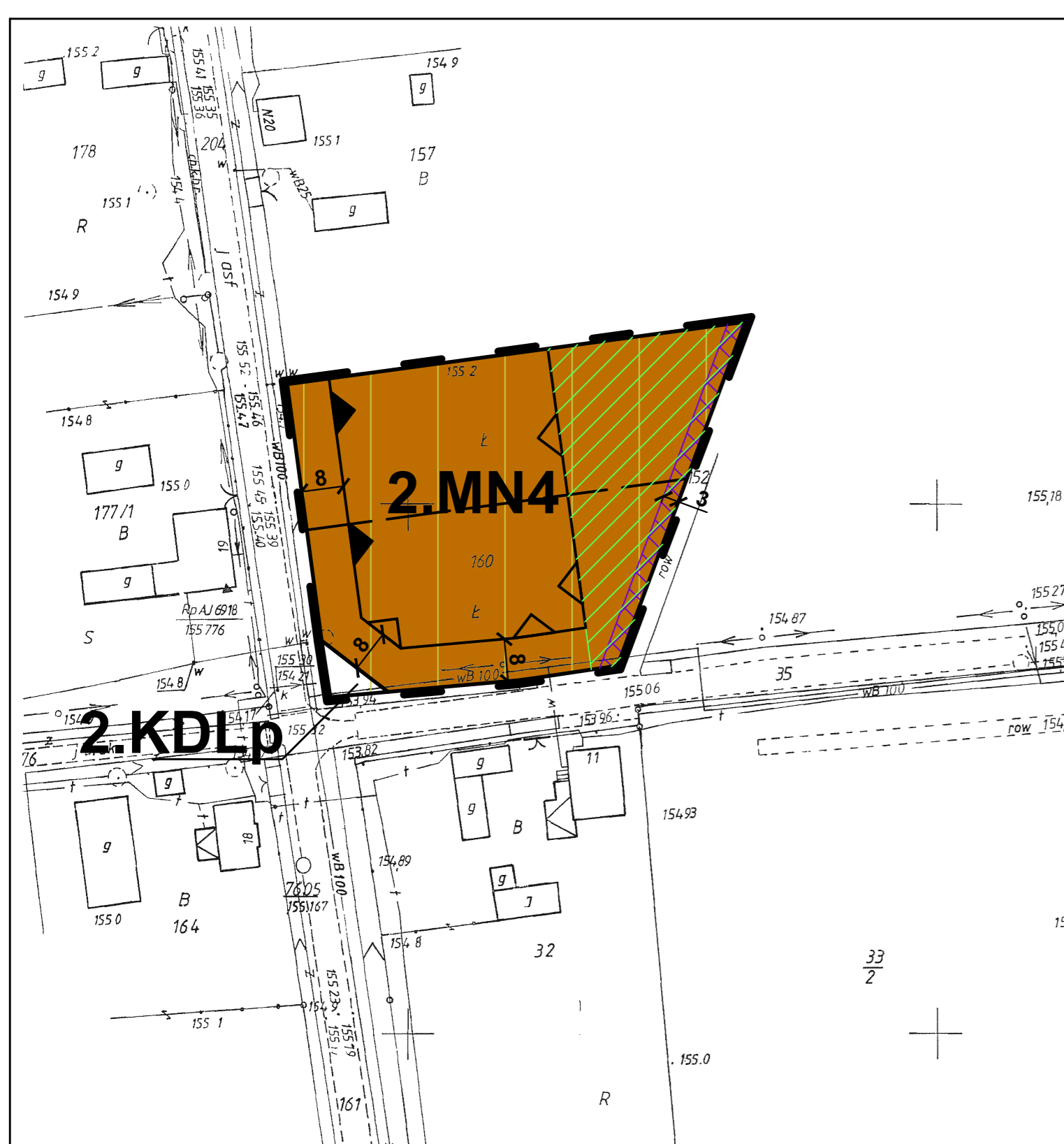
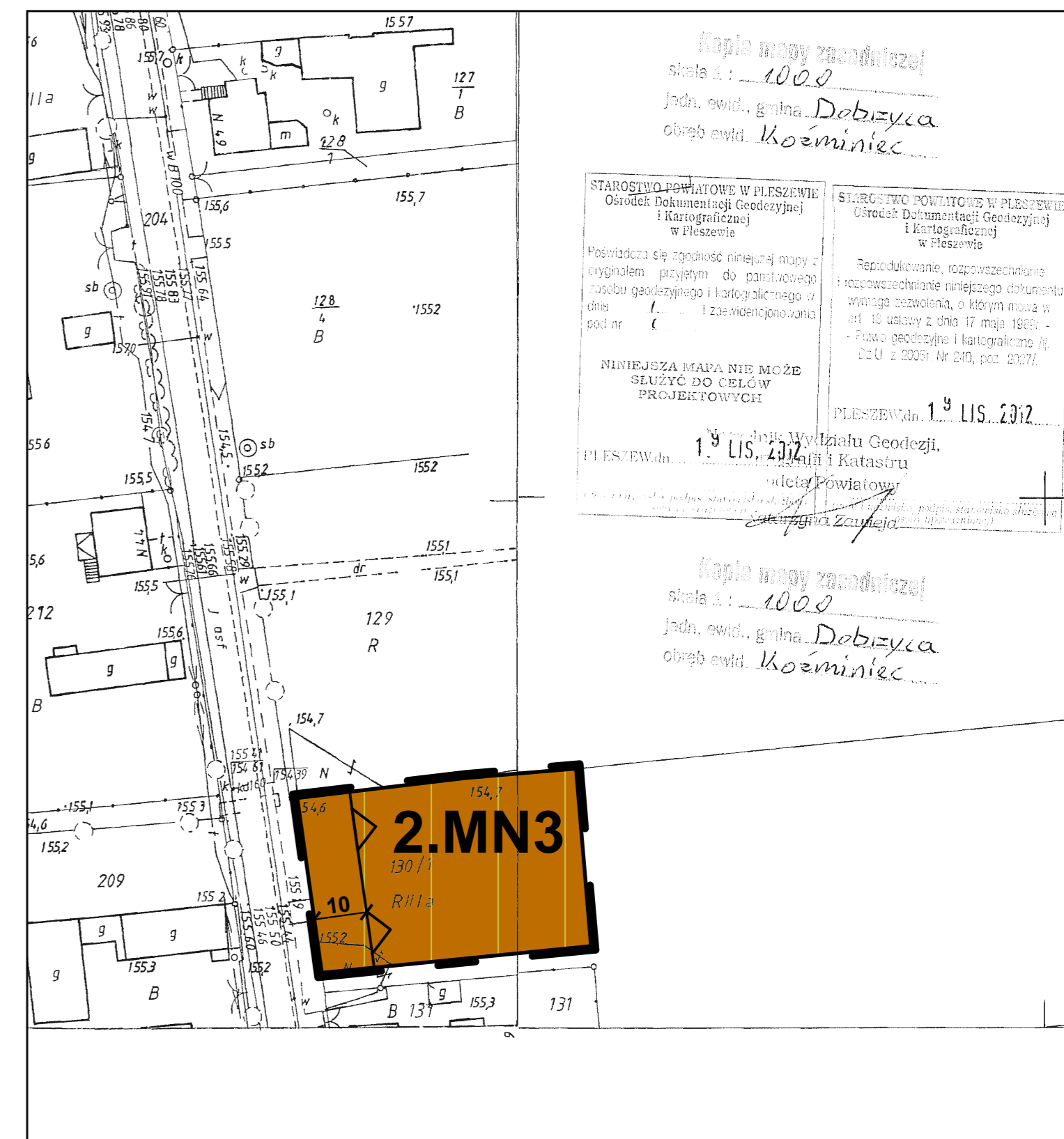
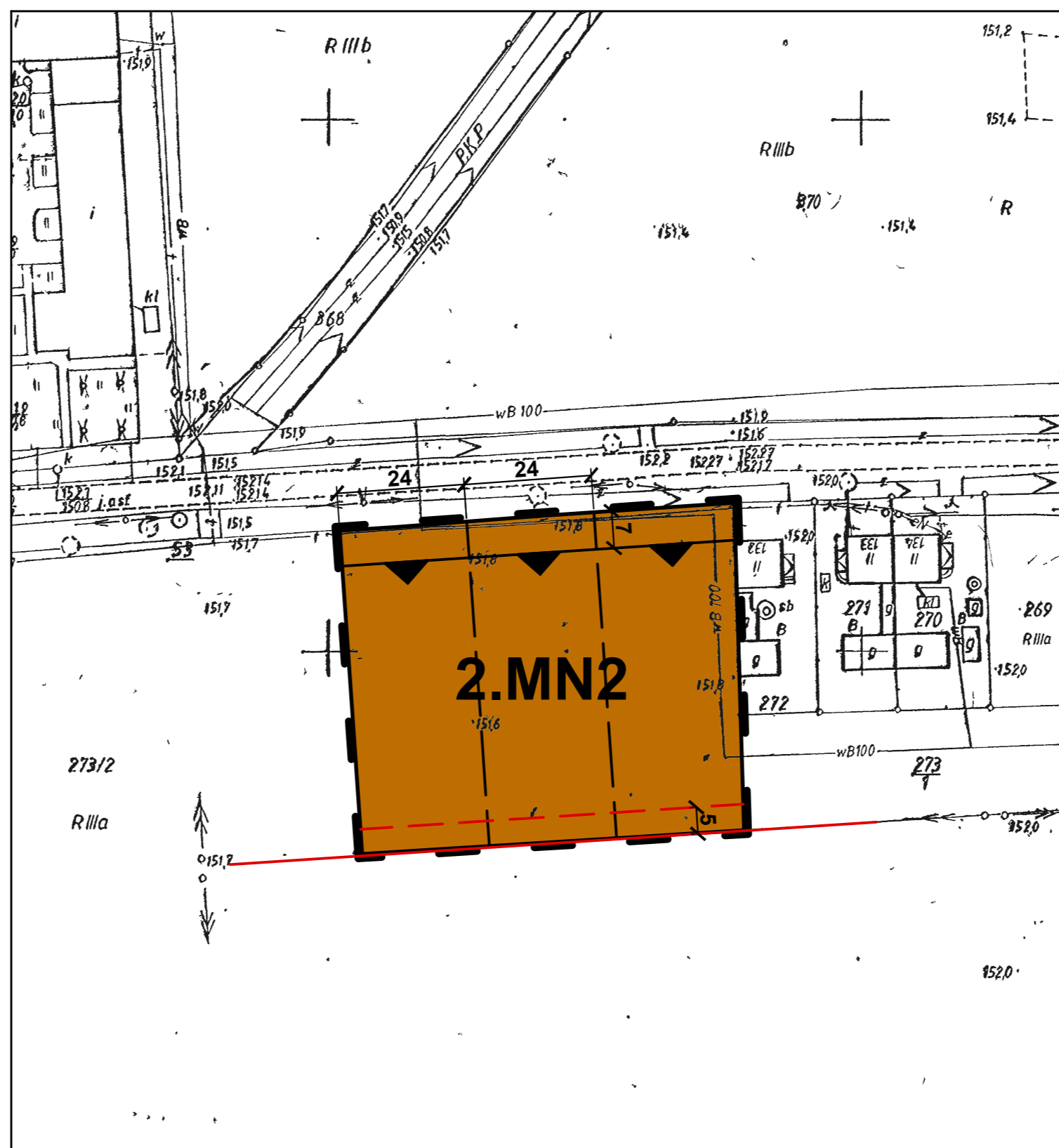
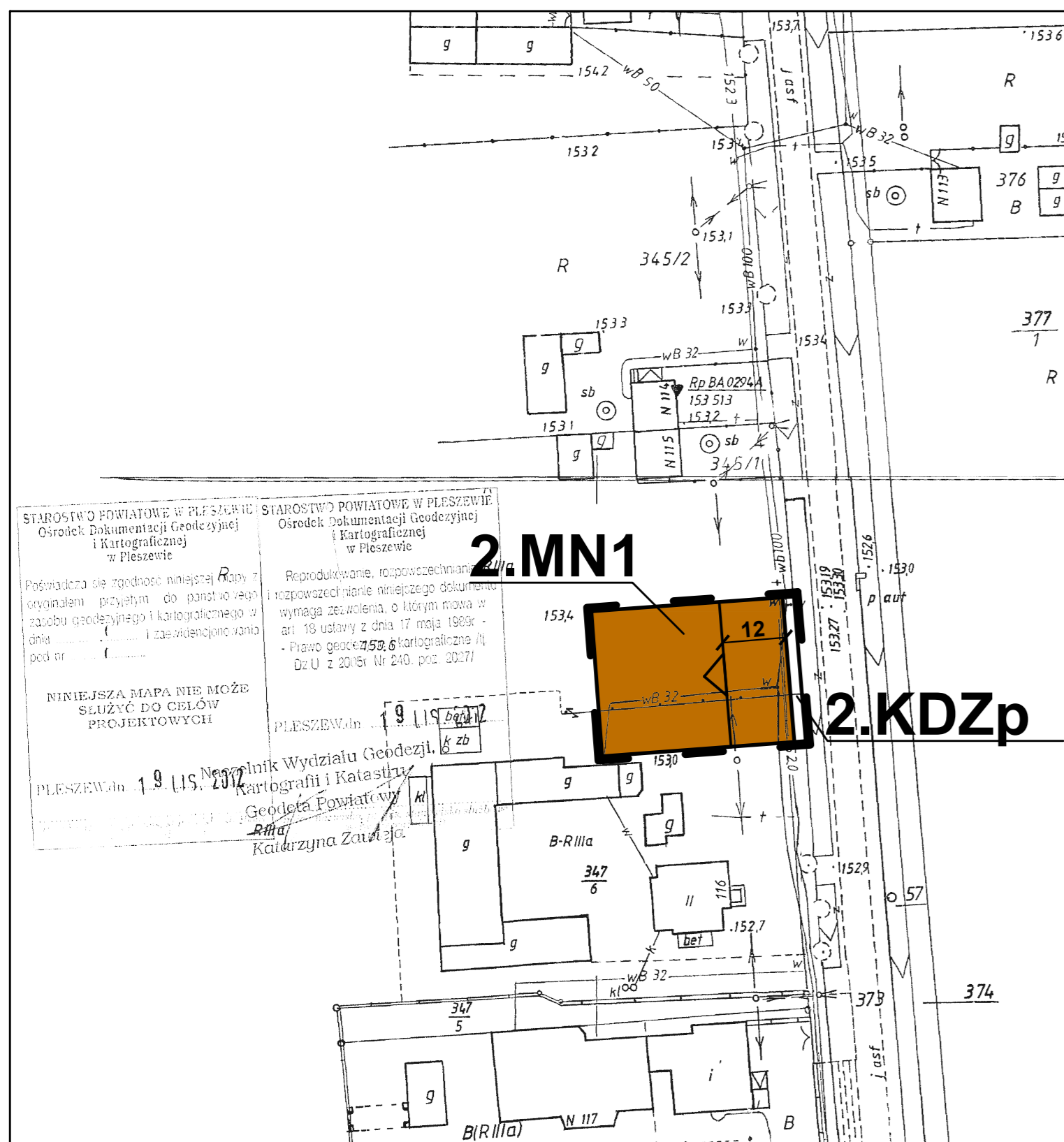


# MIEJSCOWY PLAN ZAGOSPODAROWANIA PRZESTRZENNEGO GMINY DOBRZYCA W MIEJSCOWOŚCI KOŹMINIEC



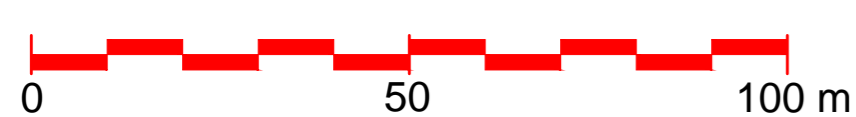
## Oznaczenia:

- granice obszaru objętego planem
- linie rozgraniczające tereny o różnym - przeznaczeniu lub różnych zasadach zagospodarowania
- nieprzekraczalne linie zabudowy
- obowiązujące linie zabudowy
- MN** - tereny zabudowy mieszkaniowej jednorodzinnej
- MN/U** - tereny zabudowy mieszkaniowej jednorodzinnej wraz z zabudową usługową
- U** - teren zabudowy usługowej
- MW** - teren zabudowy mieszkaniowej wielorodzinnej
- KDLp** - teren przeznaczony pod poszerzenie drogi publicznej klasy lokalnej
- KDZp** - teren przeznaczony pod poszerzenie drogi publicznej klasy zbiorczej

## Oznaczenia informacyjne:

- linia elektroenergetyczna średniego napięcia wraz z pasem technologicznym
- pas techniczny rowu
- strefa zieleni
- orientacyjne linie podziału wewnętrznego
- Obszar Chronionego Krajobrazu Dąbrowy Krotoszyńskie Baszków-Rochy

Skala: 1 : 1000



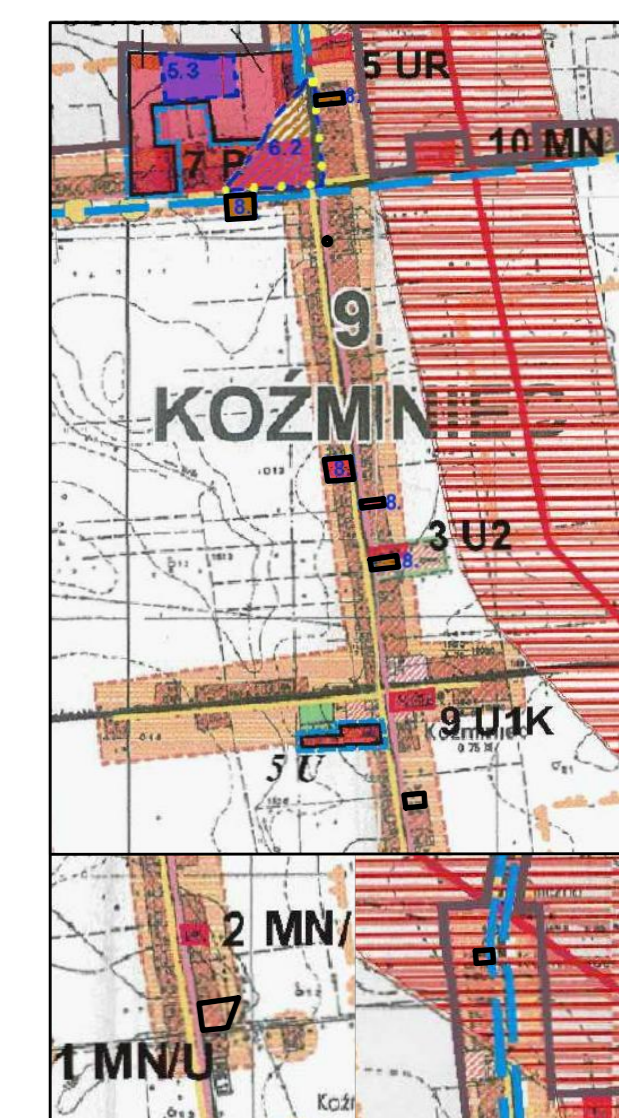
**API**

API Sp. z o.o.  
architektura, planowanie, inwestycje  
60-792 Poznań, ul. Wojskowa 6/B6  
tel. 61 223 09 08, e-mail: biuro@apiszoo.pl



## WYRS ZE STUDIUM UWARUNKWAŃ I KIERUNKÓW ZAGOSPODAROWANIA PRZESTRZENNEGO GMINY DOBRZYCA

— OBSZAR OBJĘTY PLANEM



ZAŁĄCZNIK NR 2  
DO UCHWAŁY NR  
RADY MIEJSKIEJ GMINY DOBRZYCA Z DNIA  
OGŁOSZONEJ W DZIENNIKU URZĘDOWYM  
WOJEWÓDZTWA WIELKOPOLSKIEGO  
POZ. Z DNIA

