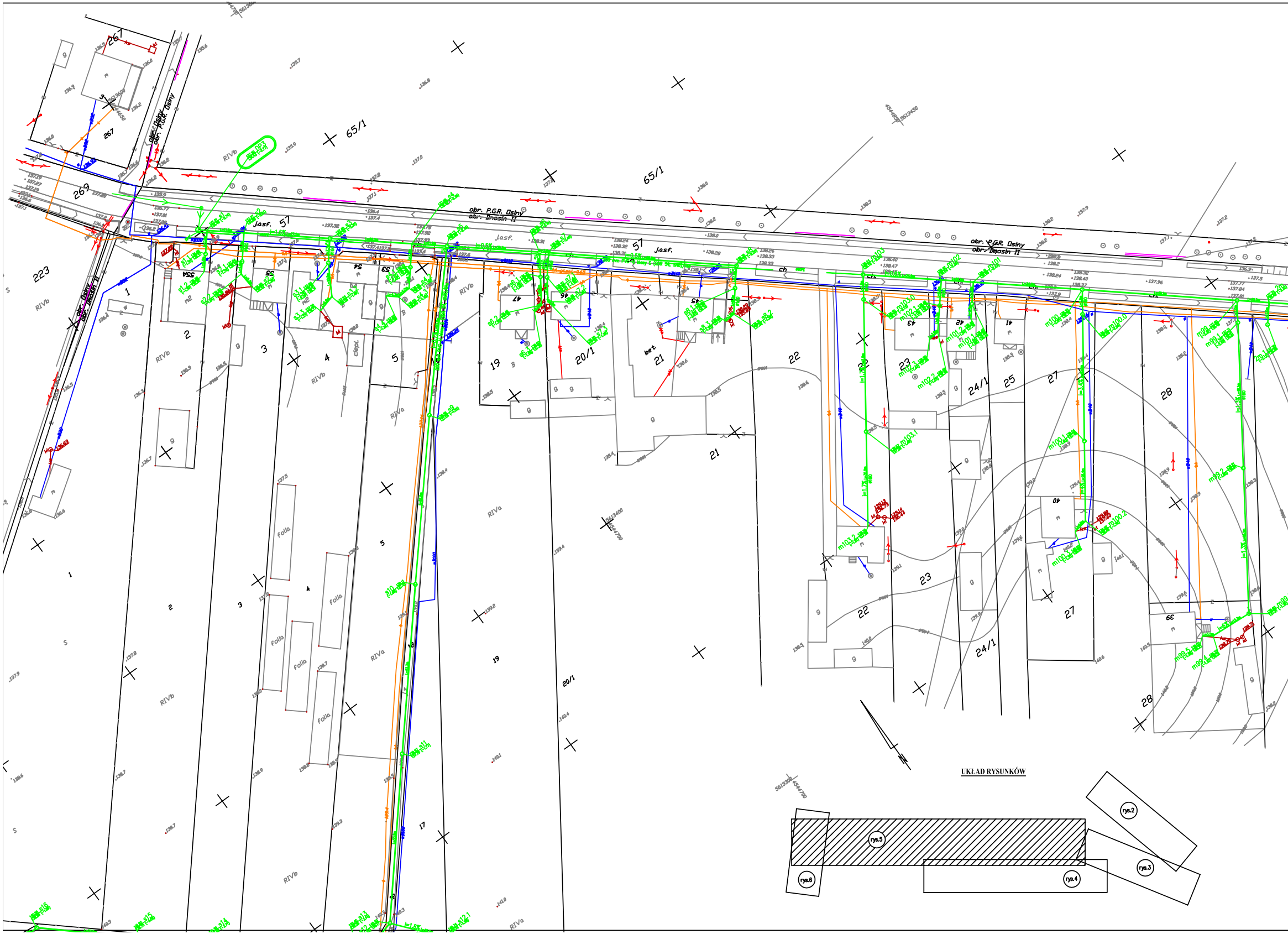
267
269
65/1
65/1
57
57
223
obr. P.G.R. Osiny
obr. Dmosin II
obr. P.G.R. Osiny
obr. Dmosin II
obr. P.G.R. Osiny
obr. Dmosin II
J.asf.
J.asf.
J.asf.
RIVb
RIVa
S
1
2
3
4
5
55A
55
54
53
47
46
45
43
42
41
40
39
19
20/1
21
22
23
24/1
25
27
28
17
bet.
ciepl.
Folia
ch
UKŁAD RYSUNKÓW
rys.2
rys.3
rys.4
rys.5
rys.6

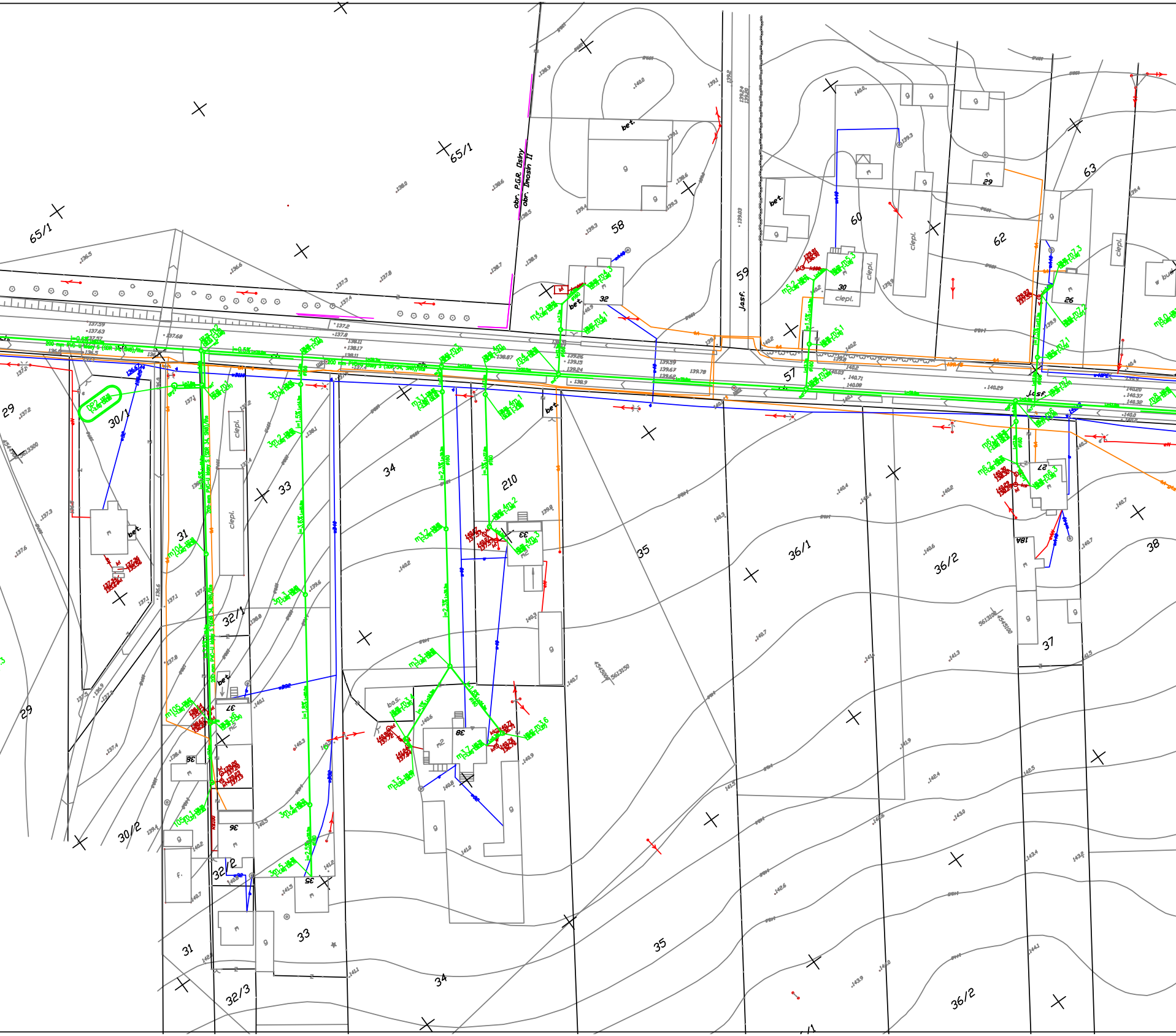
65/1
65/1
obr. P.G.R. Osiny
obr. Dmosin II
58
59
Jasf.
60
62
63
57
32
30
29
26
bet.
clepl.
29
30/1
31
33
34
210
35
36/1
36/2
38
37
32/1
29
30/2
32/2
31
32/3
33
34
35
36/2
27
18A
33
38
37
36
35
b.o.s.
Jasf.

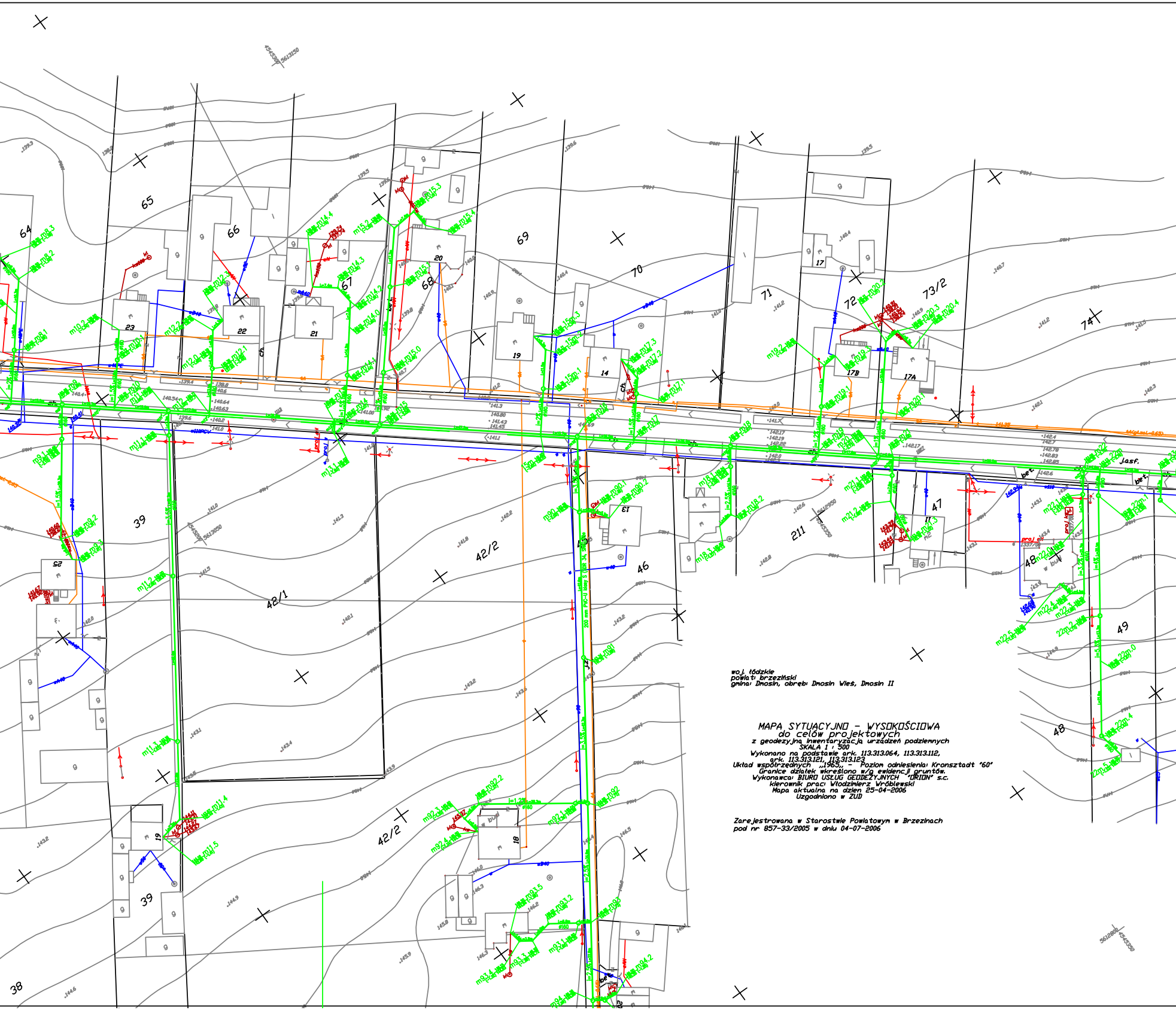
64
65
66
67
68
69
70
71
72
73/2
74
39
42/1
42/2
46
47
48
49
211
38
23
22
21
20
19
14
17
17B
17A
13
11
25
18
bet.
J.asf.

woj. łódzkie
powiat: brzeziński
gmina: Dmosin, obręb: Dmosin Wieś, Dmosin II

MAPA SYTUACYJNO - WYSOKOŚCIOWA
do celów projektowych

z geodezyjną inwentaryzacją urządzeń podziemnych
SKALA 1 : 500
Wykonano na podstawie ark. 113.313.064, 113.313.112,
ark. 113.313.121, 113.313.123
Układ współrzędnych „1965” - Poziom odniesienia: Kronsztadt "60"
Granice działek wkreślono w/g ewidencji gruntów.
Wykonawca: BIURO USŁUG GEODEZYJNYCH "ORION" s.c.
kierownik prac: Włodzimierz Wróblewski
Mapa aktualna na dzień 25-04-2006
Uzgodniono w ZUD

Zarejestrowana w Starostwie Powiatowym w Brzezinach
pod nr 857-33/2005 w dniu 04-07-2006

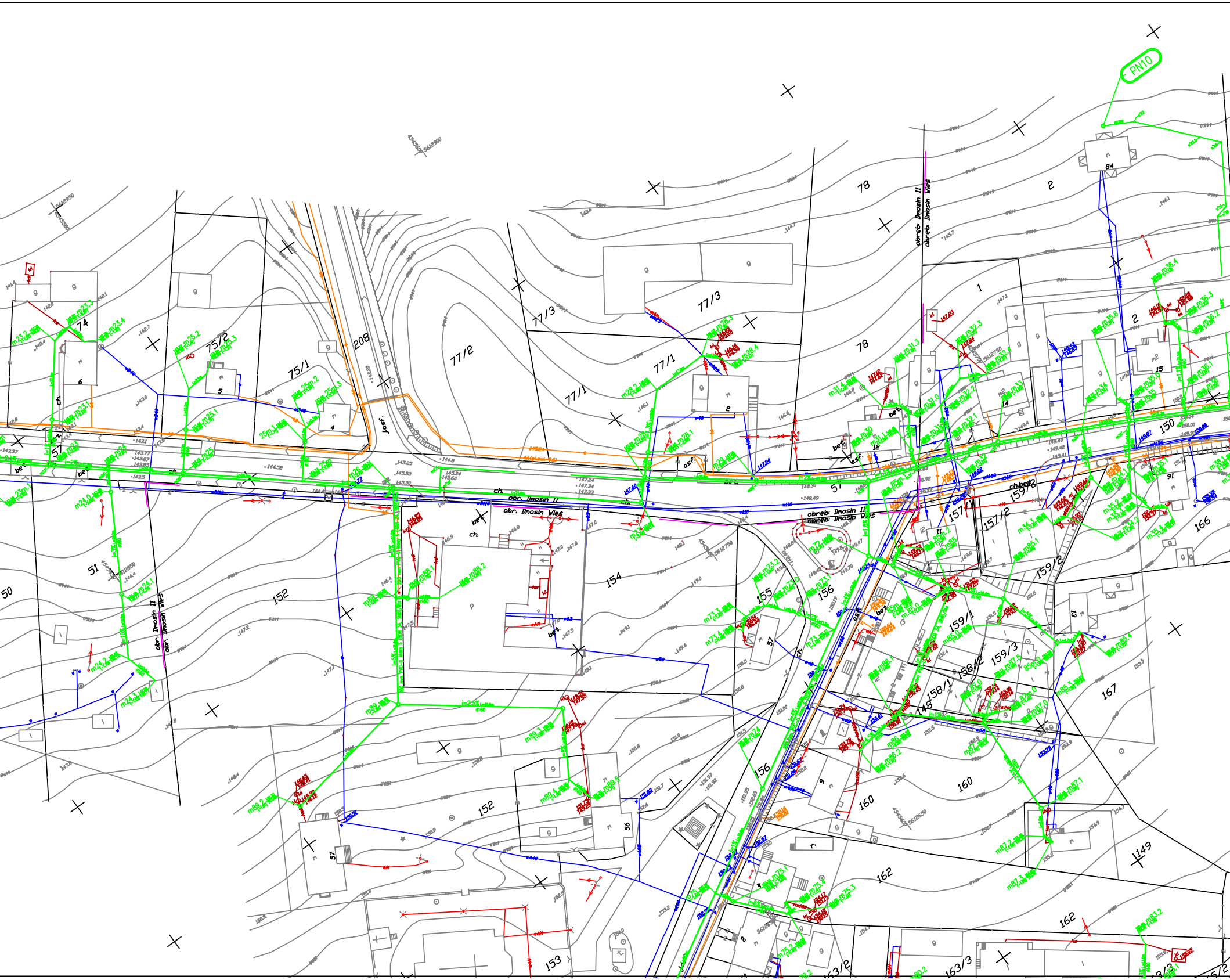
PN10
obr. Dmosin II
obr. Dmosin Wieś
obreb Dmosin II
obreb Dmosin Wieś
78
77/3
77/2
77/1
75/2
75/1
74
208
2
1
150
166
157
157/2
159/2
159/1
159/3
158/1
158/2
154
155
156
152
51
50
57
167
160
162
149
153
84
asf.
bet.
ch.



Przedsiębiorstwo Projektowo-Wykonawcze
"BIOPROJEKT"
97-318 Moszczenica
ul. Fabryczna 26
Grzegorz Jajki
tel. (044) [illegible]

Inwestor:	Gmina Dmosin	**Data:** 10.2006 **Skala:** 1:500	**Nr rys.** 5
Tytuł projektu:	PROJEKT BUDOWLANY BUDOWY SIECI KANALIZACJI SANITARNEJ W MIEJSCOWOŚCI DMOSIN GMINA DMOSIN	**Wykonał:**	inż. Rafał Szewkowski
Tytuł rysunku:	PLAN ZAGOSPODAROWANIA TERENU	**Projektant:** Mgr inż. Grzegorz Jajki Nr G.P.IV.7342/286/84	**Podpis:**

UWAGA:
NIE WYKLUCZA SIĘ ISTNIENIA W TERENIE
INNYCH NIE WYKAZANYCH NA MAPIE
URZĄDZEŃ PODZIEMNYCH
KTÓRE NIE BYŁY ZGŁOSZONE DO INWENTARYZACJI

GEODETA UPRAWNIONY

WŁODZIMIERZ WRÓBLEWSKI
ŚWIADECTWO MGPiB Nr 11137

LEGENDA

🟩	Trasa projektowanej kanalizacji sanitarnej grawitacyjnej
🟩	Trasa projektowanej kanalizacji sanitarnej tłocznej