




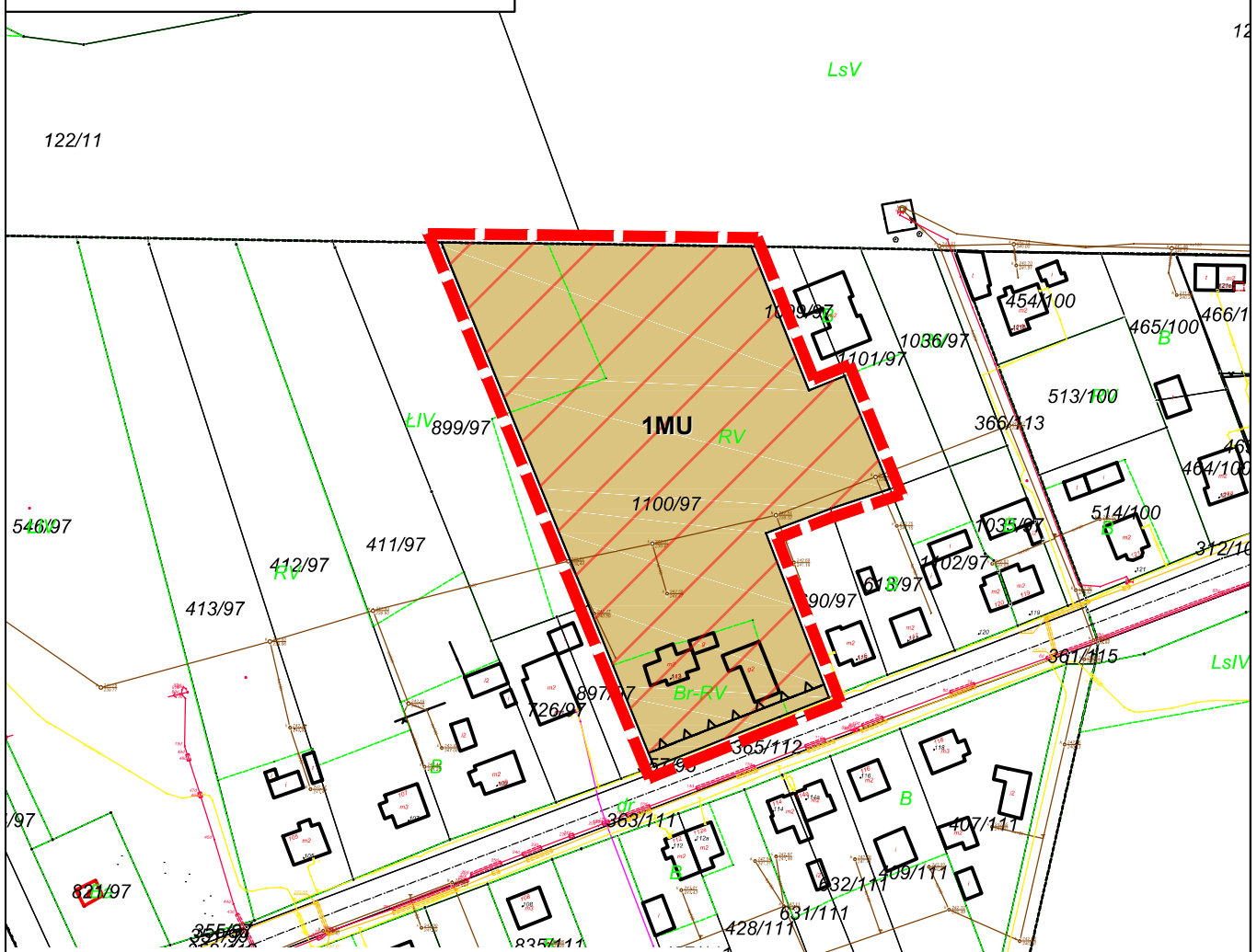
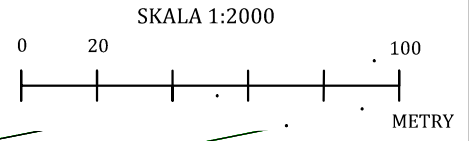


MIEJSCOWY PLAN ZAGOSPODAROWANIA PRZESTRZENNEGO GMINY CIASNA - ETAP I

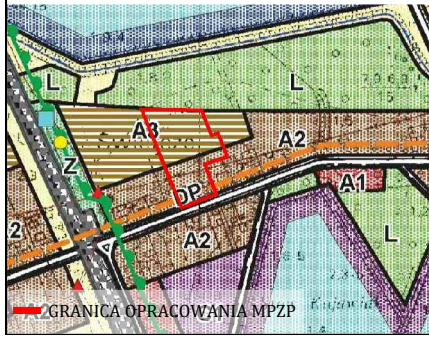
ZAŁĄCZNIK NR 1
DO UCHWAŁY NR
RADY GMINY CIASNA
Z DNIA.....

LEGENDA

-  GRANICE OPRACOWANIA PLANU MIEJSCOWEGO
-  LINIA ROZGRANICZAJĄCA TERENY O RÓŻNYM PRZEZNACZENIU LUB RÓŻNYCH ZASADACH ZAGOSPODAROWANIA
-  NIEPRZEKRACZALNE LINIE ZABUDOWY
-  **MU** TEREN ZABUDOWY MIESZKANIOWO - USŁUGOWEJ
-  CAŁY OBSZAR PLANU PARK KRAJOBRAZOWY "LASY NA GÓRNĄ LISWARTĄ"



WYRYS ZE STUDIUM UWARUNKOWAŃ I KIERUNKÓW ZAGOSPODAROWANIA PRZESTRZENNEGO GMINY CIASNA



- | | |
|--|---|
| <p>UŻYTKOWANIE TERENU</p> <p>STREFA OSADNICZA A</p> <ul style="list-style-type: none">  Obszar A1 teren kształtowania centrum miejscowości teren usług nieuciążliwych  Obszar A2 teren zabudowy mieszkaniowej z usługami  Obszar A3 teren rozwoju zabudowy mieszkaniowej  Obszar A4 teren zabudowy mieszkaniowej i osadniczej  Obszar A5 teren rozwoju usług specjalistycznych <p>STREFA OSADNICZA B</p> <ul style="list-style-type: none">  Obszar B1 teren zabudowy osadniczo - rekreacyjnej  Obszar B2 teren rozwoju usług turystycznych <p>STREFA PRODUKCYJNO - USŁUGOWA C</p> <ul style="list-style-type: none">  Obszar C1 tereny aktywizacji gospodarczej  Obszar C2 teren eksploatacji powierzchniowej | <p>STREFA TERENÓW OTWARTYCH D</p> <ul style="list-style-type: none">  Obszar R teren rolny  Obszar LP teren lasów państwowych  Obszar L teren lasów własności prywatnych  Obszar Lp teren przeznaczony do zalesienia  Obszar Z teren zieleni urządzonej i izolacyjnej <p>KOMUNIKACJA</p> <ul style="list-style-type: none">  teren linii kolejowe  teren drogi krajowej  projektowane obejścia w ciągu drogi krajowej - Wariant 1 i 2  teren drogi powiatowej  teren drogi gminnej  teren obsługi komunikacji |
|--|---|