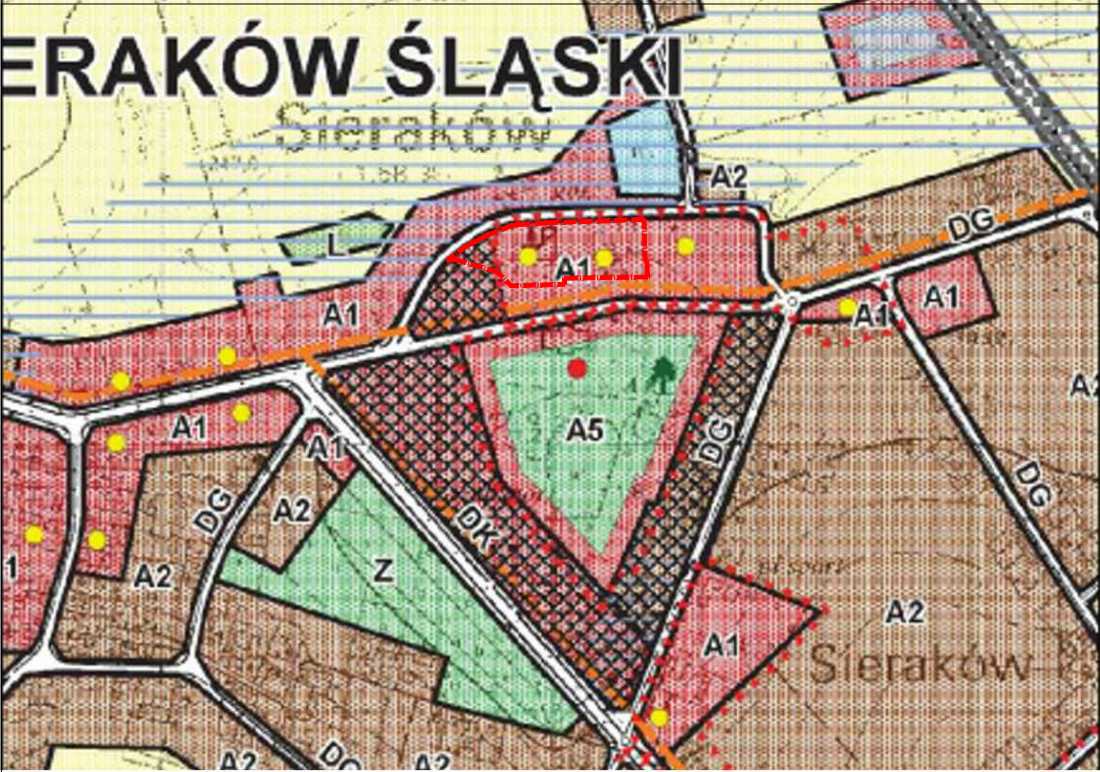


ZAŁĄCZNIK GRAFICZNY NR 1  
DO UCHWAŁY NR .....  
RADY GMINY W CIASNEJ  
Z DNIA .....

WYRYS ZE STUDIUM UWARUNKOWAŃ I KIERUNKÓW  
ZAGOSPODAROWANIA GMINY CIASNA



--- OBSZAR OBJĘTY OPRACOWANIEM

OCHRONA ŚRODOWISKA PRZYRODNICZEGO

- tereny zagrożone powodzią
- tereny o wysokim poziomie wód gruntowych, narażone na okresowe podtopienia

OCHRONA ISTNIEJĄCA

- las ochronny
- granica Parku Krajobrazowego "Lasy nad Górną Liswartą"
- granica otuliny parku krajobrazowego
- granica rezerwatu przyrody
- pomnik przyrody

OCHRONA PROJEKTOWANA

- projektowany obszar NATURA 2000
- granica użytku ekologicznego
- pomnik przyrody

OCHRONA ŚRODOWISKA KULTUROWEGO

OCHRONA ISTNIEJĄCA

- obiekty wpisane do rejestru zabytków
- strefa A - pełnej ochrony konserwatorskiej obiektów historycznych

OCHRONA PROJEKTOWANA

- obiekty wskazane do wpisania do gminnej ewidencji zabytków
- strefa B - ochrony zachowanych elementów zabytkowych
- strefa E - ochrony ekspozycji
- strefa W - ochrony relikwów archeologicznych
- strefa OW - obserwacji archeologicznej stanowisko archeologiczne

KOMUNIKACJA

- teren linii kolejowej
- teren drogi krajowej
- projektowane obejścia w ciągu drogi krajowej - Wariant 1 i 2
- teren drogi powiatowej
- teren drogi gminnej
- teren obsługi komunikacji
- projektowane ścieżki rowerowe

UŻYTKOWANIE TERENU

STREFA OSADNICZA A

- Obszar A1 teren kształtowania centrum miejscowości teren usług nieuciążliwych
- Obszar A2 teren zabudowy mieszkaniowej z usługami
- Obszar A3 teren rozwoju zabudowy mieszkaniowej
- Obszar A4 teren zabudowy mieszkaniowej i osadniczej
- Obszar A5 teren rozwoju usług specjalistycznych

STREFA OSADNICZA B

- Obszar B1 teren zabudowy osadniczo - rekreacyjnej
- Obszar B2 teren rozwoju usług turystycznych


STREFA PRODUKCYJNO - USŁUGOWA C

- Obszar C1 tereny aktywizacji gospodarczej
- Obszar C2 teren eksploatacji powierzchniowej


STREFA TERENÓW OTWARTYCH D

- Obszar R teren rolny
- Obszar LP teren lasów państwowych
- Obszar L teren lasów własności prywatnych
- Obszar Lp teren przeznaczony do zalesienia
- Obszar Z teren zieleni urządzonej i izolacyjnej

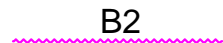
LEGENDA:



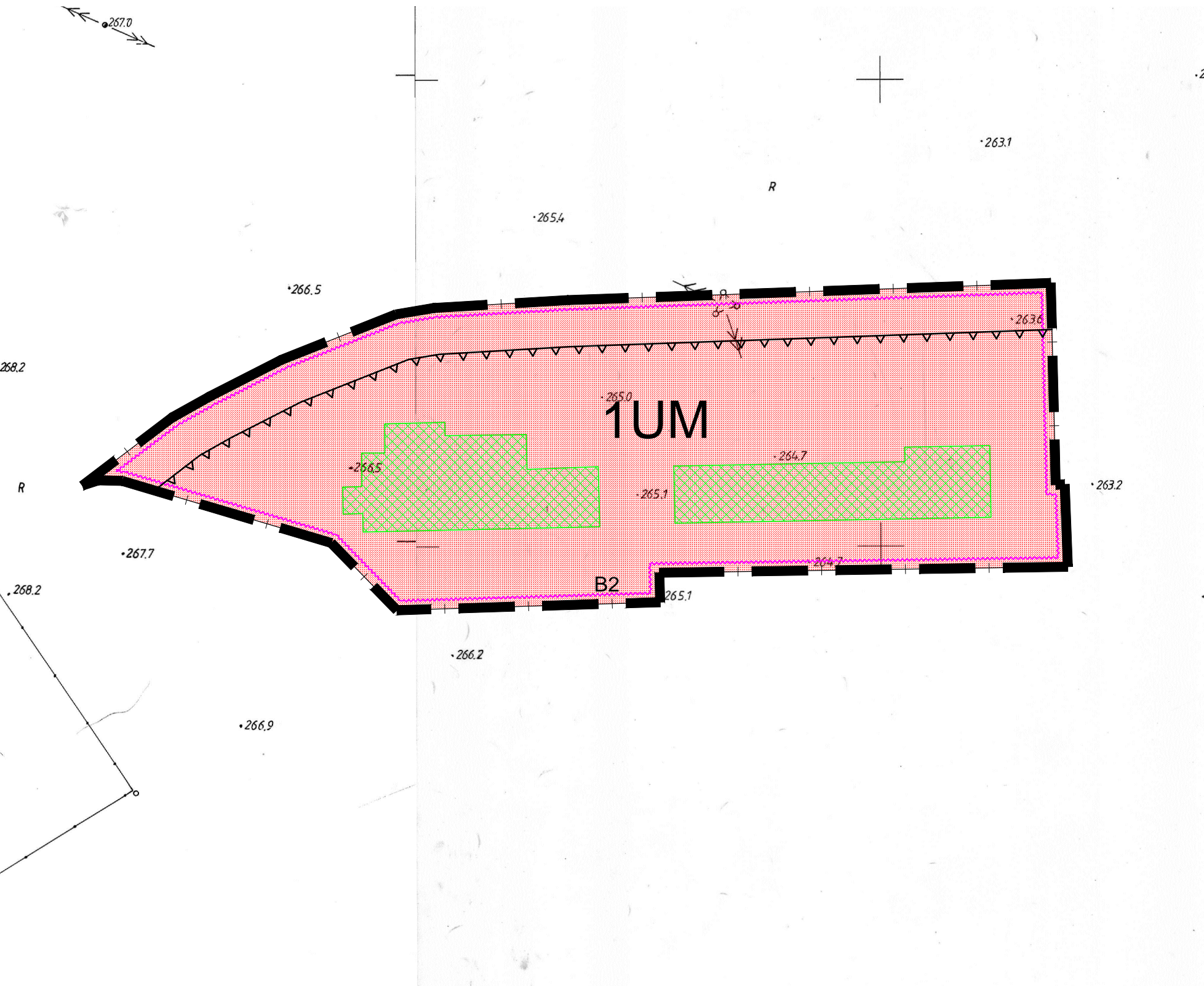
TEREN USŁUGOWO-MIESZKANIOWY



OBIEKTY WPISANE DO GMINNEJ EWIDENCJI  
ZABYTKÓW



STREFA OCHRONY KONSERWATORSKIEJ B2



GRANICA OPRACOWANIA

LINIE ROZGRANICZAJĄCE

NIEPRZEKRACZALNA LINIA ZABUDOWY

SKALA 1:1000

0 10 50 m