


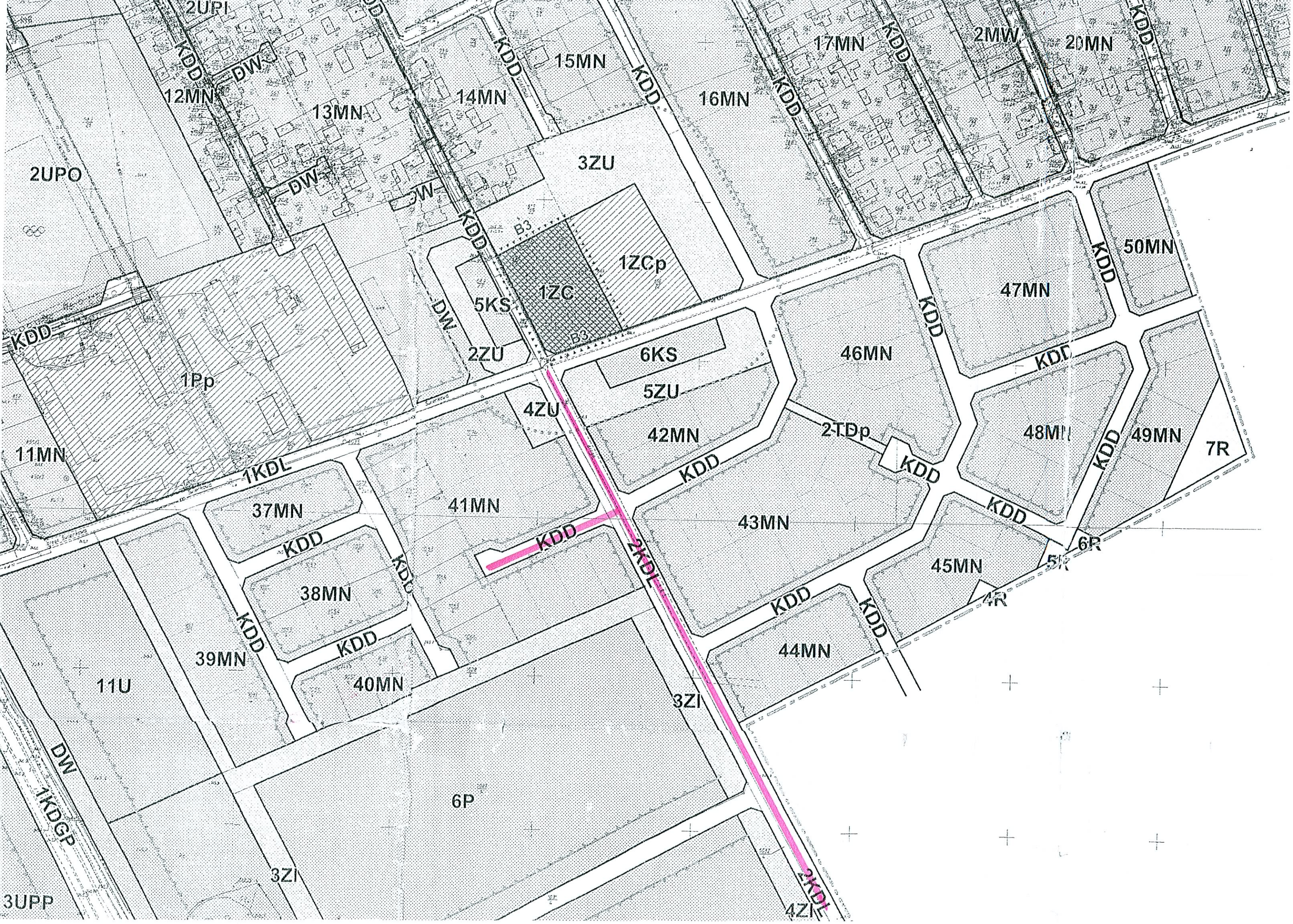


mgr inż. Zdzisław Kule;

Cięższy

-  sieci projektowane
-  sieć istniejąca
-  sieć w budowie





MAPA Z INWENTARYZACJI
POWYKONAWCZEJ SIECI WODOCIĄGOWEJ

JEDNOSTKA EWIDENCYJNA CIASNA 240703_2
OBRĘB CIASNA 240703_2.0007.AR_4
UL. ŚWIERKOWA
UKŁAD WSPÓŁRZĘDNYCH „1965” 511.343.032,034,041,043
UKŁAD WYSOKOŚCI KRONSTAD 86
SKALA 1:1000
KERG-1644/2013

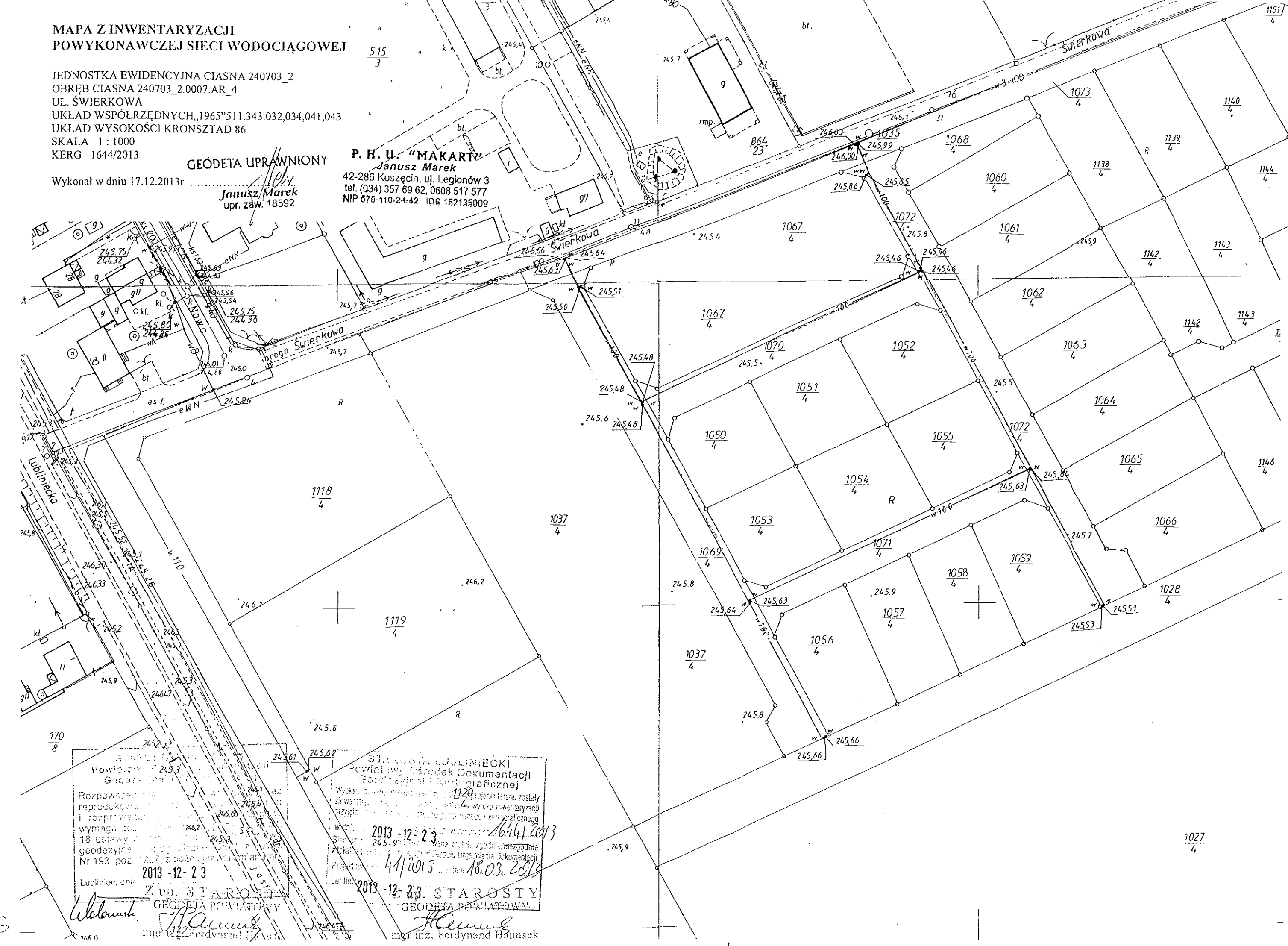
Wykonał w dniu 17.12.2013r.

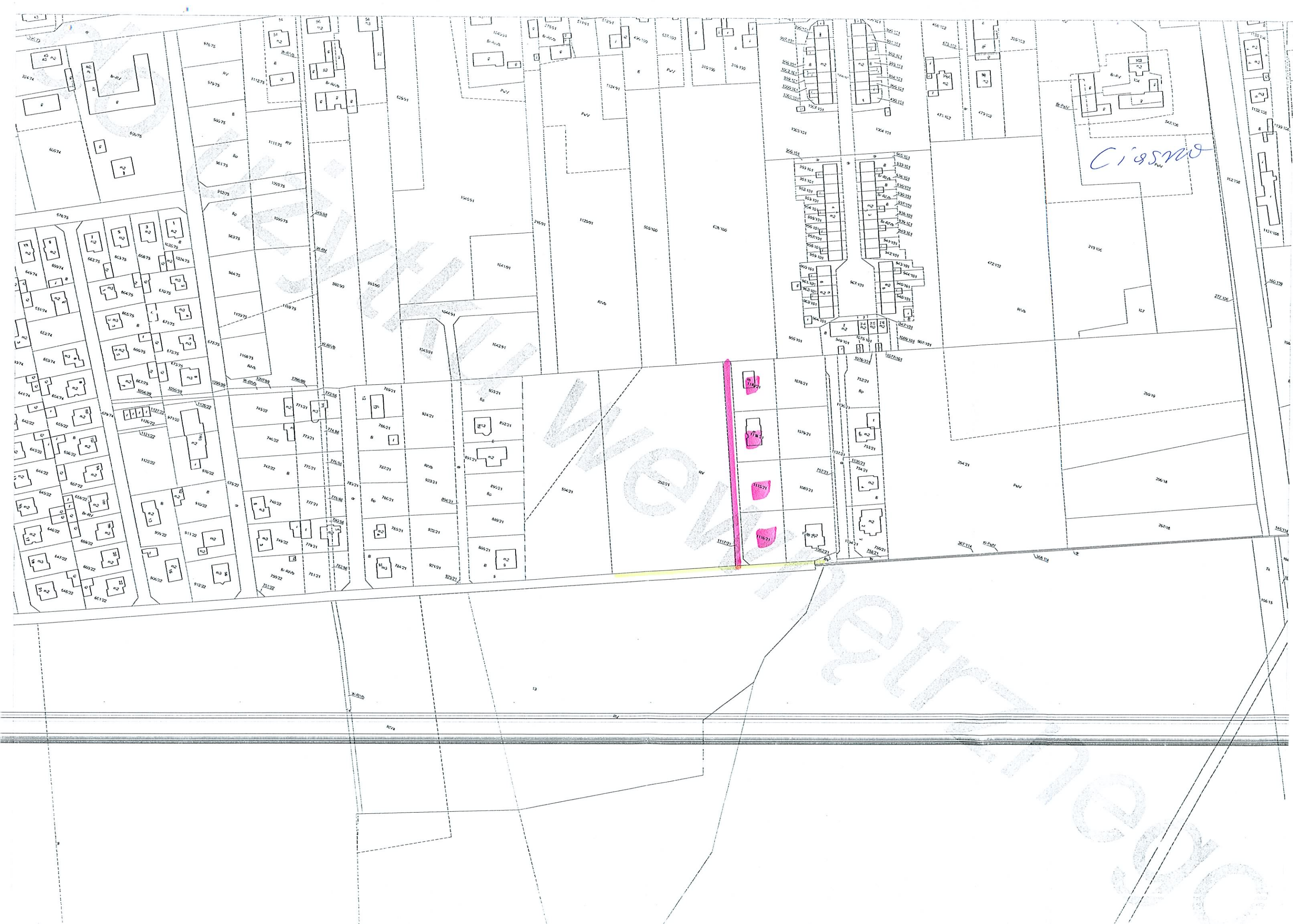
GEÓDETA UPRAWNIONY

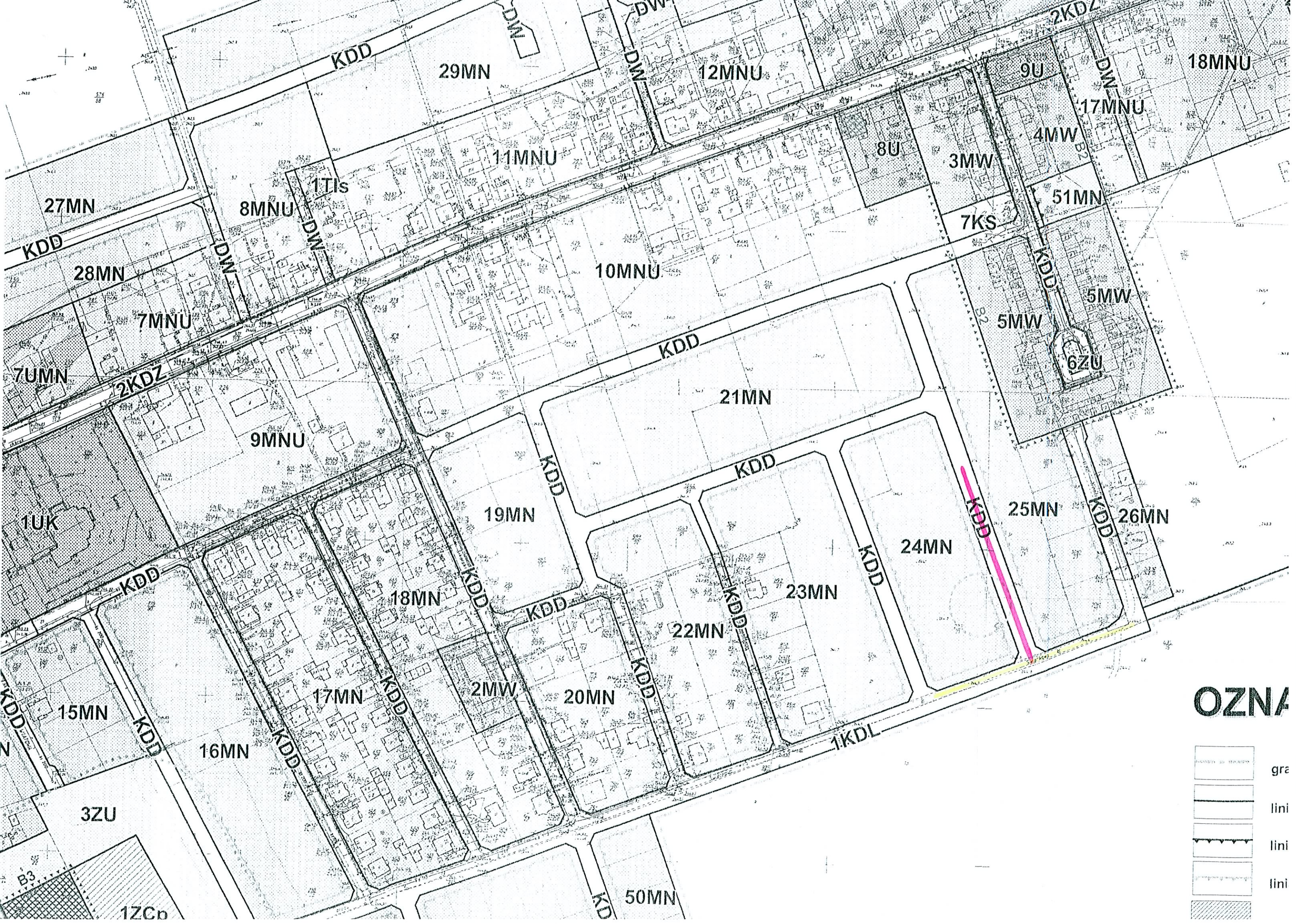
Janusz Marek
upr. zaw. 18592

P. H. U. „MAKARTY”
Janusz Marek

42-286 Koszęcin, ul. Legionów 3
tel. (034) 357 69 62, 0608 517 577
NIP 575-110-24-42 IDG 152135009





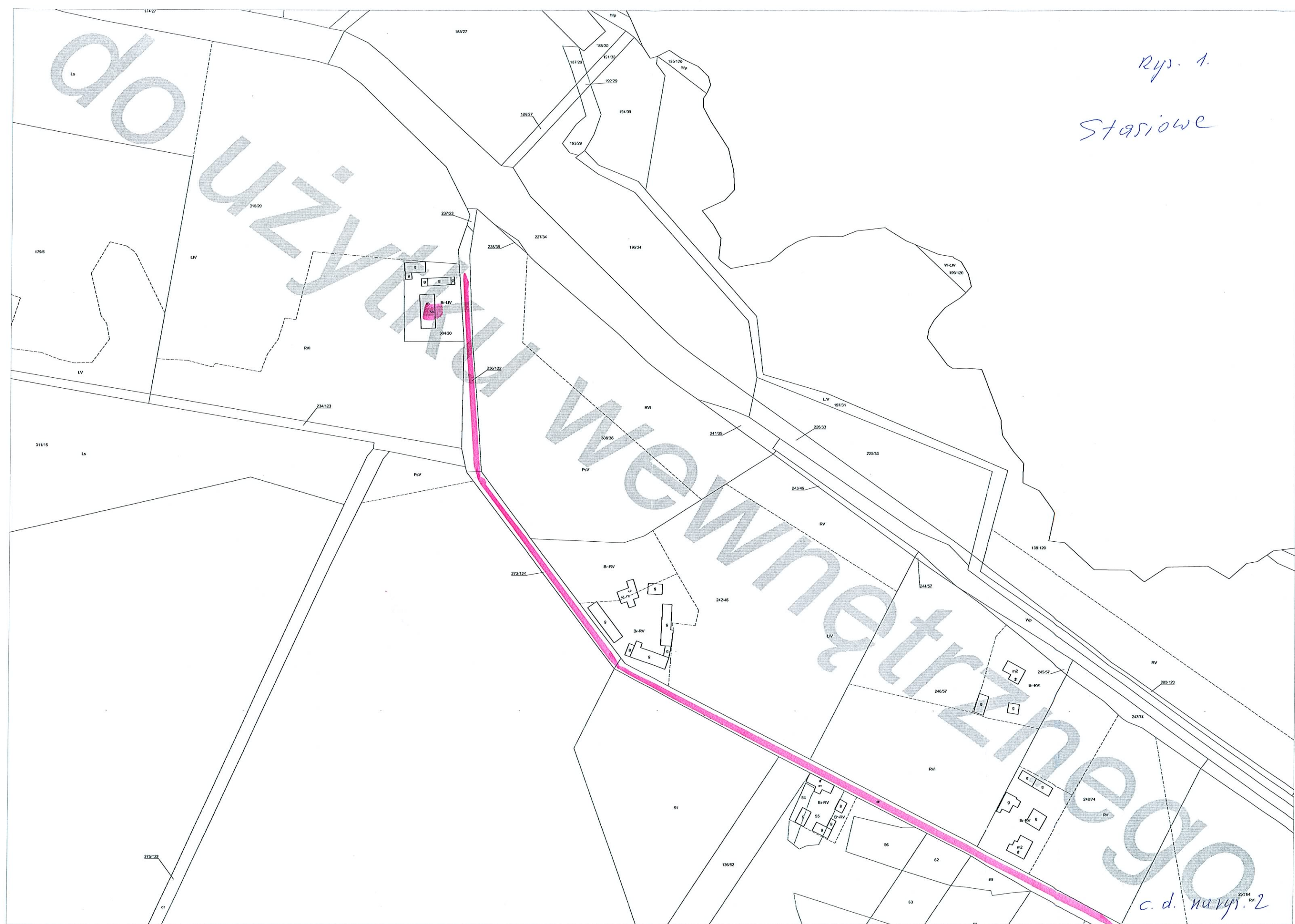


OZNA

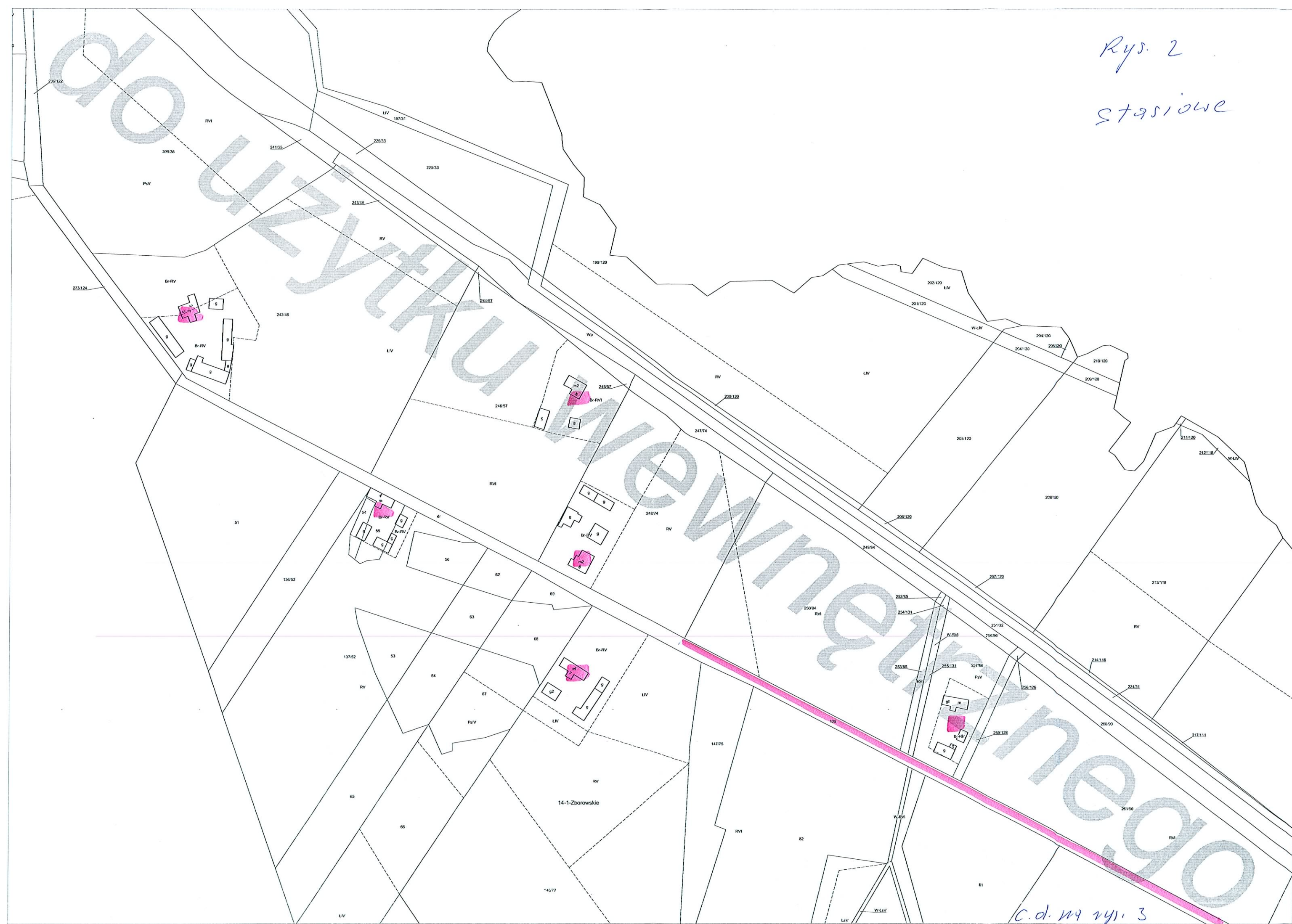
- gr
- lini
- lini
- lini
- lini

Rys. 1.

Stariowe



stazione



C.d. m9 ryl. 3

Rys. 3
Stariowe

Włączenie do istniejącego
wodociągu na terenie
gminy Herby, powiat
Lubliniec

