STAROSTWO POWIATOWE
W LIPNIE
ul. Sierakowskiego 10b
87-600 LIPNO
(14)

Załącznik do ~~decyzji~~/zgłoszenia
Nr ArB 6743.1.2.2020
z dnia 20.02.2020

EKO-BUD
Agnieszka Żołędowska

PROJEKT BUDOWLANY
Nazwa obiektu:Przebudowa sieci wodociągowej
KATEGORIA OBIEKTU XXVI

Inwestor
Gmina Chrostkowo,87-602 Chrostkowo,Chrostkowo 99

Adres inwestycji	
Chojno	**-dz.nr.**125/3,234/2,117,231/3,233/1,231/1,230,229,9,263,264/1, 264/2,265,269,271,351/2,300/1;
Lubianki	**-dz.nr.**33,193,38,39,40,41,42,14,30/1,30/4,29,19,18,6,26,69,42,46,44 43;
Głęboczek	**-dz.nr.**62,61/2,61/4,61/10,61/8,61/9,61/7 ;
Stalmierz	**-dz.nr.**81,82,83/1,83/3,83/4,80,68/2,68/1,67/1,86/2,86/1;

Zespół projektowy
Opracował: EKO-BUD Agnieszka Żołędowska **87-800 Włocławek,ul.Ziołowa 1a** **NIP:888-164-23-51**
Projektant: Andrzej Miazek **Nr.uprawnień: UA-V-7342-5/85/94 Wk**

PROJEKTANT
mgr inż. Andrzej Miazek
Uprawnienia budowlane do projektowania bez ograniczeń
w specialności instalacyjno-inżynierskiej
w zakresie sieci i instalacji wodociągowo-kanalizacyjnych
nr UA-V-7342-5/85/94 Wk
KUP/IS/1584/01

Branża:	Sanitarna-Wodociąg Wiejski	EGZ.1

Data wykonania: Wrzesień 2019r.

Projekt podlega ochronie prawa autorskiego
Podstawa prawna: Ustawa o prawie autorskim i prawach pokrewnych z dnia 04.02.1994; Dz. U.. nr 24, pozycja 83 z dnia 23.02.1994.
Właścicielem praw autorskich jest EKO-BUD Agnieszka Żołędowska ul.Ziołowa 1a, 87-800 Włocławek

STAROSTWO POWIATOWE
W LIPNIE
ul. Sierakowskiego 10b
87-600 LIPNO
(14)

A. CZĘŚĆ OPISOWA

1. Podstawa i cel opracowania
2. Opis zagospodarowania terenu
2.1. Przedmiot inwestycji
2.2. Istniejący stan zagospodarowania terenu
2.3. Projektowane zagospodarowanie terenu
2.4. Zestawienie powierzchni
2.5. Dane dotyczące zabytków
2.6. Dane dotyczące eksploatacji górniczej
2.7. Zagrożenie dla środowiska
3. Charakterystyka obecnego stanu zaopatrzenia w wodę
4. Opis przyjętego rozwiązania projektowego
5. Obliczenia hydrauliczne sieci wodociągowej
6. Zabezpieczenie przeciwpożarowe
7. Sieć wodociągowa
8. Wytyczne dotyczące wykonawstwa robót
9. Zestawienie materiałów
10. Informacja dotycząca bezpieczeństwa i ochrony zdrowia

B. CZĘŚĆ RYSUNKOWA

1. Orientacja w skali 1: 5000
2. Mapy sytuacyjno - wysokościowe w skali 1: 500 - 4 ark
3. Przejście rurociągiem pod drogami powiatowymi w skali 1: 100

Uprawnienia projektanta
Wpis do Izby Inżynierów Budownictwa
Oświadczenie projektanta

STAROSTWO POWIATOWE
W LIPNIE
ul. Sierakowskiego 10b
87-600 LIPNO
(14)

1.Podstawa i cel opracowania

Projekt niniejszy został opracowany na zlecenie Gminy Chrostkowo

Projektant : inż. Andrzej Miazek - upr. Nr. UA-V-7342-5/85/94 Wk

Przy opracowaniu wykorzystano następujące materiały :

- pomiary sytuacyjno – wysokościowe terenu inwestycji w skali 1:500
- ustalenia z inwestorem dotyczące zakresu prac projektowych
- Decyzja o ustaleniu lokalizacji celu publicznego nr.GK.6733.04.2019.MS z dnia 27.09.2019 r.z załącznikami graficznymi.
- Warunki techniczne podłączenia projektowanej sieci wodociągowej PVC 160, PVC 110 nr.GK.7011.9.2019.MT z dnia 02.10.2019r. do istniejącej gminnej sieci wodociągowej.
- Decyzja Wójta Gminy Chrostkowo nr.GK.7230.23.2019.MT na umieszczenie projektowanej rury wodociągowej w drodze gminnej dz.nr.117 z dnia 13.09.2019r.
- Decyzja Wójta Gminy Chrostkowo nr.GK.7230.24.2019.MT na umieszczenie projektowanej rury wodociągowej w drodze gminnej dz.nr.230 Obręb Chojno z dnia 13.09.2019r.
- Decyzja Wójta Gminy Chrostkowo nr.GK.7230.25.2019.MT na umieszczenie projektowanej rury wodociągowej w drodze gminnej dz.nr.265 Obręb Chojno z dnia 13.09.2019r.
- Decyzja Wójta Gminy Chrostkowo nr.GK.7230.26.2019.MT na umieszczenie projektowanej rury wodociągowej w drodze gminnej dz.nr.271 Obręb Chojno z dnia 13.09.2019r.
- Decyzja Wójta Gminy Chrostkowo nr.GK.7230.27.2019.MT na umieszczenie projektowanej rury wodociągowej w drodze gminnej dz.nr.193 Obręb Lubianki z dnia 13.09.2019r.
- Decyzja Wójta Gminy Chrostkowo nr.GK.7230.28.2019.MT na umieszczenie projektowanej rury wodociągowej w drodze gminnej dz.nr.14 Obręb Lubianki z dnia 13.09.2019r.
- Decyzja Wójta Gminy Chrostkowo nr.GK.7230.29.2019.MT na umieszczenie projektowanej rury wodociągowej w drodze gminnej dz.nr.6 obręb Lubianki z dnia 13.09.2019r.
- Decyzja Wójta Gminy Chrostkowo nr.GK.7230.30.2019.MT na umieszczenie projektowanej rury wodociągowej w drodze gminnej dz.nr.42 Obręb Lubianki z dnia 13.09.2019r.

STAROSTWO POWIATOWE W LIPNIE ul. Sierakowskiego 10b 87-600 LIPNO (14 9)

- Decyzja Wójta Gminy Chrostkowo nr.GK.7230.31.2019.MT na umieszczenie projektowanej rury wodociągowej w drodze gminnej dz.nr.69 obręb Lubianki z dnia 13.09.2019r.
- Decyzja Wójta Gminy Chrostkowo nr.GK.7230.32.2019.MT na umieszczenie projektowanej rury wodociągowej w drodze gminnej dz.nr.44.Obręb Lubianki z dnia 13.09.2019r.
- Decyzja Zarządu Dróg Powiatowych w Lipnie nr.ZDP.12.452.23.2019 z dnia 16.10.2019r o wyrażeniu zgody na lokalizację odcinków sieci wodociągowej w pasie drogowym dróg powiatowych.

Celem projektowanej inwestycji jest dostarczenie wody dla celów socjalno – bytowych i gospodarczych ludności oraz zabezpieczenie wody dla celów p.pożarowych dla części miejscowości Chojno,Głęboczek,Lubianki,Stalmierz, gmina Chrostkowo. Przez wykonanie zaprojektowanej sieci wodociągowej do gospodarstw zostanie doprowadzona woda odpowiadająca wymogom sanitarnym. Zapewniona zostanie stała dostawa wody. Obecna awaryjność istniejącego wyeksploatowanego wodociągu jest uciążliwa dla mieszkańców.

2. Zagospodarowanie terenu inwestycji

2.1. Przedmiot inwestycji

Przedmiotem inwestycji jest budowa sieci wodociągowej w miejscowościach Chojno-Lubianki-Głeboczek-Stalmierz położonych wzdłuż drogi powiatowej Nr 2130C, 2137C,oraz dróg gminnych w miejscowości ,Chojno,Lubianki i Głęboczek.

W ramach projektu planuje się wykonanie poniższego zakresu robót :

- sieć wodociągowa PCV 160 mm-5031 mb
- przyłącza wodociągowe PE 32-220m

Zasilanie projektowanej sieci wodociągowej w wodę odbędzie się z SUW zlokalizowanego w miejscowości Chojno.Projekt opracowano zgodnie z dokonanymi ustaleniami z inwestorem

2.2. Istniejący stan zagospodarowania terenu

Obecnie na terenie tym istnieją wyeksploatowane rurociągi wodociągowe ulegają częstym awariom,nie zapewniają stałej dostawy wody.

Sieć ta nie zapewnia zabezpieczenia pożarowego położonych tu zabudowań.

Projektowany wodociąg dostosowano do istniejącej zabudowy – nie wprowadza się żadnych zmian w zabudowie.

STAROSTWO POWIATOWE
W LIPNIE
ul. Sierakowskiego 10b
87-600 LIPNO
(14)

2.3 Projektowane zagospodarowanie terenu

Projektowany rurociąg wodociągowy włączony będzie do istniejącej sieci w miejscowości Chojno i Stalmierz i zasilany będzie w wodę z SUW Chojno poprzez istniejącą sieć wodociągową.

Projektowane rurociągi wodociągowe zlokalizowano poza pasami drogowymi po działkach prywatnych właścicieli i firm prywatnych.

Przejścia przez drogi o nawierzchni asfaltowej wykonane będą przewiertem z montażem rur osłonnych.

Projektowane zagospodarowanie terenu jest zgodne z Planem Zagospodarowania Przestrzennego Gminy Chrostkowo.

2.4. Zestawienie powierzchni

Projektowany wodociąg jest urządzeniem liniowym podziemnym.

Pod jego realizację nie zachodzi potrzeba wykupu powierzchni jak również zmiany dotychczasowego użytkowania terenu.

2.5. Dane dotyczące zabytków

Na trasie projektowanej inwestycji nie występują obiekty wpisane do rejestru zabytków.

2.6. Dane dotyczące działalności górniczej

Na terenie objętym projektem przebudowy sieci wodociągowej nie występują tereny eksploatowane górniczo.

2.7. Zagrożenie dla środowiska

Projektowany wodociąg nie stanowi zagrożenia dla środowiska oraz higieny i zdrowia użytkowników.

3. Charakterystyka obecnego stanu zaopatrzenia w wodę

Obecnie w miejscowościach Chojno,Lubianki,Głęboczek i Stalmierz istnieje wyeksploatowany wodociąg dostarczający wodę dla celów bytowych i gospodarczych ludności.

Wodociąg ten zasilany jest w wodę z SUW Chojno, gmina Chrostkowo poprzez istniejącą sieć wodociągową.

Wodociąg ten z uwagi na długi okres użytkowania jest już wyeksploatowany.Rury wodociągowe wykonane są z azbestu.Występują częste awarie powodujące okresowe braki wody w sieci. Stan taki jest uciążliwy dla mieszkańców.

STAROSTWO POWIATOWE

4. Opis przyjętego rozwiązania projektowego

Projektowana sieć wodociągowa zasilana będzie w wodę z SUW Chojno poprzez istniejące zbiornik wyrównawczy o pojemności V = 100 m^3

Projektuję się nową sieć wodociągową PVC 160 za budynkami mieszkalnym.

Sieć ta zasili w wodę budynki mieszkalne,gastronomiczne,użyteczności publicznej.

Przyjęte średnice rurociągów wodociągowych zapewniają dostarczenie wody dla celów gospodarczych ludności jak również dla celów p.pożarowych.

Pobór wody do gospodarstw odbywał się będzie za pomocą istniejących przyłączy wodociągowych.

5. Obliczenia hydrauliczne sieci wodociągowej

Średnice rurociągów wodociągowych przyjęto dla zapewnienia zaopatrzenia w wodę pod odpowiednim ciśnieniem odbiorców wody dla celów gospodarczych oraz dla celów p.pożarowych.

Przy grawitacyjnym zasilaniu ze zbiornika w sieci występować będzie stałe ciśnienie wody - bez wahań oraz uderzeń hydraulicznych.

Straty ciśnienia przy rozbiorze gospodarczym są niewielkie . Decydujący wpływ na przyjęte średnice rurociągów ma przepływ dla celów p.pożarowych w ilości 5,0 l/sek.

6. Zabezpieczenie przeciwpożarowe

Przy SUW Chojno znajduje się zbiornik wody o pojemności 100m^3 .

Zasila on sieć wodociągową .

W zbiorniku utrzymywany jest stały zapas wody dla celów p.pożarowych w ilości 50,0 m^3.

Wydajność ujęcia wody : 50,00 m^3/godz.

Dane dotyczące projektowanej sieci wodociągowej:

Rurociągi sieci wodociągowej PCV Ø 160 m, PCV Ø 110 m

Hydranty p.pożarowe nadziemne Ø 80 mm o wydajności 5,0 l/sek – 12 szt

Ciśnienie wody w sieci przy przepływie wody dla celów p.poż. powyżej 0.10 MPa

Odległość hydrantów w terenie zabudowanym do 150 mb

STAROSTWO POWIATOWE W LIPNIE ul. Sierakowskiego 105 87-600 LIPNO (14)

Zaprojektowane zabezpieczenie przeciwpożarowe spełnia wymagania określone w Rozporządzeniu Ministra Spraw Wewnętrznych i Administracji z dnia 24 lipca 2009r w sprawie przeciwpożarowego zaopatrzenia w wodę oraz dróg pożarowych. (Dz.U. Nr 124 z dnia 24 sierpnia 2009 r.)

7. Sieć wodociągowa

Sieć wodociągową zaprojektowano z rur PCV 160 mm, o łącznej długości - 5031 mb Trasa rurociągów i zakres rzeczowy sieci został uzgodniony z właścicielami posesji. Średnice rurociągów przyjęto przy uwzględnieniu docelowej pracy wodociągu z zapewnieniem dostawy wody zarówno dla celów gospodarczych ludności jak i dla celów p.pożarowych.

7.1. Roboty ziemne

Pod rurociągi projektuje się wykop na rozkop o nachyleniu skarp 1:0,6, szer. dna 0,50 – 0,55 m .

Głębokość montażu przewodu 1,70 m

Przy lokalizacji rurociągów:

- w bliskich odległościach od ogrodzeń,
- skrzyżowań z istniejącymi kablami energetycznymi i telekomunikacyjnymi doziemnymi

projektuje się wykopy o ścianach pionowych ubezpieczonych przez deskowanie ażurowe.Występujący grunt w poziomie posadowienia - glina zwarta stwarza dogodne warunki do montażu zaprojektowanych rurociągów.

Szczegółowe zestawienie robót ziemnych ujęto przedmiarach robót.

7.2. Roboty montażowe

Przewody wodociągowe zaprojektowano z rur PCV Ø 160, o połączeniach kielichowych łączonych na uszczelkę gumową

Węzły zaprojektowano z kształtek żeliwnych kołnierzowych. Szczegóły montażu kształtek podano w części rysunkowej projektu.

Dla celów p.pożarowych na sieci wodociągowej zaprojektowano hydranty p.pożarowe nadziemne Ø 80 w ilości 12 szt .

Hydranty posadowić na płytkach betonowych o wymiarach 50 x 50 x 10 cm.

odcięcie dopływu wody do hydrantu za pomocą zasuwy żeliwnej kołnierzowej Ø 80 mm z obudowa i skrzynką uliczną.

W węzłach zaprojektowano zasuwy dla umożliwienia zamknięcia dopływu wody na dany odcinek np. w czasie awarii. Zasuwy żeliwne kołnierzowe o średnicach 80 i 100 mm z obudowami i skrzynkami ulicznymi żeliwnymi.

Na łukach, w węzłach i na końcówkach sieci należy wykonać bloki oporowe betonowe o wymiarach 0,30 x 0,40 x 0,60 m z betonu B-15 .

Skrzynki uliczne na zasuwach obudować płytkami betonowymi o wymiarach 50 x 50 x 7 cm z otworem na skrzynkę uliczną.

Zasuwy na sieci i w węzłach należy oznaczyć tabliczkami umieszczonymi na słupkach z rury stalowej lub na pobliskich ogrodzeniach.

Dla podwyższenia ciśnienia ,w miejscowości Stalmierz dz.nr.86/1 projektuje się kontener o wymiarach 3,0mx5,0m w którym należy zamontować zestaw hydroforowy o poniższych parametrach:

- Wydajność pomp-25m3/d,
- Moc pomp-6kW

Zasilanie zestawu hydroforowego należy dostarczyć z instniejącego budynku OSP.

Kontener należy posadowic na zbrojonej płycie betonowej o wymiarach 3,25mx5,25m i grubości 20cm.

7.3. Przejścia przez drogi

Projektowane rurociągi wodociągowe przechodzić będą przez istniejące drogi oraz wjazdy do posesji.

Przejścia przez drogi o nawierzchni bitumicznej oraz przez trwale utwardzone wjazdy zaprojektowano do wykonania przewiertem bez naruszenia nawierzchni drogi i wjazdu z założeniem rur osłonnych HDPE Ø 250 mm o długościach dostosowanych do szerokości pasa drogowego.

Zaprojektowano 10 przewiertów o długości łącznej 202,0 mb

W rurach osłonnych montowane będą przewody wodociągowe z rur PCV Ø 160, PCV Ø 110 na podporach ślizgowych.

Końcówki rur osłonnych po założeniu przewodów zaślepić pianka poliuretanową.

Nawierzchnię dróg, pobocza i rowy przydrożne w obrębie przejść należy przywrócić do stanu pierwotnego.

Przed przystąpieniem do wykonywania robót w pasie drogowym drogi powiatowej należy wystąpić do Zarządcy drogi z wnioskiem o wydanie decyzji na prowadzenie robót w pasie drogowym i ustalenie za powyższe opłaty oraz decyzji ustalającej opłatę za umieszczenie w pasie drogowym urządzeń nie związanych z potrzebami zarzadzania drogami.

STAROSTWO POWIATOWE W LIPNIE ul. Sierakowskiego 10a 87-600 LIPNO (14)

7.4. Skrzyżowania z kablami doziemnymi

Projektowane rurociągi wodociągowe w kilku miejscach krzyżują się z istniejącymi kablami telekomunikacyjnymi i energetycznymi.

Przed przystąpieniem do budowy przewodu wodociągowego w miejscach skrzyżowań należy wytyczyć w terenie trasę kabla przez jego właściciela.

W miejscu skrzyżowania po ręcznym odkryciu na kablu projektuje się montaż rury osłonnej dwudzielnej typu Arot Ø 50 mm o długości 2,0 mb.

Rurę osłonną należy posadowić stabilnie na brzegach wykopu w gruncie rodzimym.

Końcówki rury osłonnej zaślepić pianką poliuretanową.

Rura osłonna stanowić będzie zabezpieczenie kabla przed ewentualnym uszkodzeniem np. przy usuwaniu mogącej tu powstać awarii na wodociągu.

Miejsca skrzyżowań należy trwale oznakować słupkami betonowymi.

7.5. Próby ciśnieniowe i dezynfekcja rurociągu

Po zmontowaniu sieci należy wykonać próby ciśnieniowe rurociągów na ciśnienie 1,0 MPa. Długość odcinka do próby około 300 mb.

Po pozytywnej próbie przed oddaniem do eksploatacji rurociąg należy przepłukać czystą wodą. Przewody PCV zasadniczo nie wymagają dezynfekcji.

W szczególnych przypadkach należy wprowadzić do rurociągu 3,0 % roztwór wodny podchlorynu sodu lub wapna chlorowanego w miejscach ustawienia hydrantów p.pożarowych. Po 24 godzinach chlorowana woda winna być usunięta przez doprowadzenie czystej wody i przepłukaniu sieci.

Po dokonaniu dezynfekcji i przepłukaniu przewodu należy wykonać analizę bakteriologiczną wody w Stacji Sanitarno – Epidemiologicznej.

Po pozytywnej analizie wody przewód wodociągowy może być włączony do czynnej sieci wodociągowej.

Uwaga dla wykonawcy robót

Zgodnie z Rozporządzeniem Ministra Zdrowia z dnia 29 marca 2007r w sprawie jakości wody przeznaczonej do spożycia ludzi - materiały stosowane do budowy zaprojektowanych urządzeń winny posiadać atesty higieniczne wydane przez Państwowy Zakład Higieny.

STAROSTWO POWIATOWE W LIPNIE ul. Sierakowskiego 87-600 LIPNO (54)

8. Wytyczne dotyczące wykonawstwa robót

1. Roboty winny być wykonywane zgodnie z projektem oraz zawartymi w nim uzgodnieniami.
2. Zgodnie z Rozporządzeniem Ministra Zdrowia z dnia 29 marca 2007r w sprawie jakości wody przeznaczonej do spożycia ludzi - materiały stosowane do budowy zaprojektowanych urządzeń winny posiadać atesty higieniczne wydane przez Państwowy Zakład Higieny.
3. Roboty pod liniami energetycznymi prowadzić ręcznie.
4. Roboty w obrębie istniejących urządzeń podziemnych wykonywać ręcznie po wcześniejszym ich zlokalizowaniu i pod nadzorem użytkownika tego urządzenia. Należy również stosować zalecenia i warunki wykonania robót podane przez poszczególnych użytkowników urządzeń na etapie projektowania.
5. Przed przystąpieniem do robót w pasie drogi powiatowej należy uzyskać zgodę z Rejonu Dróg Powiatowych w Lipnie na prowadzenie robót oraz umieszczenie urządzeń w pasie drogi.
6. Przed przystąpieniem do robót w obrębie dróg gminnych należy uzyskać zgodę na prowadzenie robót z Urzędu Gminy w Chrostkowo.
7. Na bieżąco prowadzić inwentaryzację geodezyjną powykonawczą wykonanych urządzeń podziemnych.

Obszar oddziaływania projektowanej sieci wodociągowej mieści się w całości na działkach na których urządzenia zostały zaprojektowane.Budowa nie spowoduje negatywnych przeobrażeń terenu i krajobrazu,nie wpłynie na zmianę warunków przyrodniczych ani nie będzie miała szkodliwego wpływu na środowisko.(art.5.ust.5 oraz art.28 ust.2 Prawa Budowlanego Dz.U.2015r.poz.443)

Chojno **-dz.nr.**125/3,234/2,117,231/3,233/1,231/1,230,229,9,263,264/1, 264/2,265,269,271,351/2,300/1;

Lubianki **-dz.nr.**33,193,38,39,40,41,42,14,30/1,30/4,29,19,18,6,26,69,42,46,44 43;

Głęboczek **-dz.nr.**62,61/2,61/4,61/10,61/8,61/9,61/7 ;

Stalmierz **-dz.nr.**81,82,83/1,83/3,83/4,80,68/2,68/1,67/1,86/2,86/1;

STAROSTWO POWIATOWE
W LIPNIE
ul. Sierakowskiego 15
87-600 LIPNO
(54)

9.Zestawienie materiałów

- Rura PVC 1 ø 60mm-5031m
- Rura PE ø 32mm-225m
- Hydranty pożarowe HP 80-12szt
- Zasuwy żeliwne ø150mm-12szt
- Zasuwy żeliwne ø 110mm-3szt
- Zasuwy żeliwne ø 90mm-2szt
- Opaski zaciskowe ø 160/32mm-20szt
- Zestaw hydroforowy 25m3/d,6kW-2szt

STAROSTWO POWIATOWE W LIPNIE ul. Sierakowskiego 16b 87-600 LIPNO (14)

10.PLAN BIOZ

Projekt przebudowy sieci wodociągowej na terenie Gminy Chrostkowo.

INWESTOR:
Gmina Chrostkowo **Chrostkowo,87-602 Chrostkowo,Chrostkowo 99**

Opracował: EKO-BUD Agnieszka Żołędowska **87-800 Włocławek,ul.Ziołowa 1a** **NIP:888-164-23-51**
Projektant: Andrzej Miazek **Nr.uprawnień: UA-V-7342-5/85/94 Wk**

Podstawa: Rozporządzenie Ministra Infrastruktury z dnia 23 czerwca 2003r (Dz. U. Nr 120 poz. 1126).

- **Zakres zamierzenia budowlanego oraz kolejność realizacji.**

Opracowanie obejmuje projekt przebudowy sieci wodociagowej na terenie Gminy Chrostkowo.

Roboty budowlane muszą być wykonywane pod nadzorem przez osoby posiadające odpowiednie uprawnienia budowlane. Pracownicy zatrudnienie przy wykonywaniu prac montażowych powinny mieć ważne badania lekarskie, być przeszkoleni w zakresie BHP oraz posiadać odpowiednie uprawnienia do wykonywanej pracy. Materiały zastosowane do budowy muszą posiadać stosowne atesty, aprobaty techniczne dopuszczające do stosowania w budownictwie.

- **Wykaz istniejących obiektów budowlanych.**

Budynki zakładowe, przyłącza elektryczne, sieć elektryczna, sieć wodociągowa, sieć kanalizacyjna, sieć gazowa, sieć telekomunikacyjna.

Kolejność prowadzonych robót: wykonywanie wykopów na rozkop, wykonywanie podbudowy, podsypki w wykopie, ułożenie rur, zasypywanie wykopów, odtworzenie terenu.

Wykop winien mieć bezpieczne umocnienie ścian zgodnie z projektem budowlanym. Prace ziemne pod projektowane przewody kanalizacyjne należy prowadzić przy wykorzystaniu

STAROSTWO POWIATOWE W LIPNIE

sprzętu mechanicznego i ręcznie, pod nadzorem osób uprawnionych. Roboty ziemne i montażowe przeprowadzić należy zgodnie z „ Warunkami technicznymi wykonania i odbioru robót budowlano-montażowych" instalacje sanitarne i przemysłowe oraz „Warunkami technicznymi wykonania i odbioru sieci zewnętrznych z tworzyw sztucznych". Po wykonaniu kanalizacji przystąpić do płukania.

- **Wykaz elementów zagospodarowania działki mogące stwarzać zagrożenie bezpieczeństwa i zdrowia ludzi.**

Teren, na którym prowadzona będzie budowa stanowi obszar zabudowy rolniczej. Miejsce robót należy oznakować tak aby prowadzone roboty nie stanowiły zagrożenia dla osób postronnych. Dla pracowników wykonujących wykopy oraz roboty budowlano -montażowe również nie będą występowały szczególne zagrożenia. Należy zwrócić uwagę, aby roboty ziemne wykonywane były w wykopie suchym / odwodnionym / o ścianach umocnionych szalunkami a w rejonie kolizji były wykonywane ręcznie bez użycia sprzętu mechanicznego. W przypadku odkrycia jakichkolwiek nieoznaczonych na mapie d/c projektowych przewodów lub urządzeń podziemnych należy przerwać roboty ziemne do czasu ustalenia pochodzenia tych instalacji i wyznaczenia przez użytkownika uzbrojenia, fachowego nadzoru w celu określenia dalszego bezpiecznego prowadzenia robót.

- **Wskazanie dotyczące przewidywanych zagrożeń występujących podczas realizacji robót budowlanych.**

Przewidywane roboty budowlane, których charakter, organizacja lub miejsce prowadzenia stwarza szczególnie wysokie ryzyko powstania zagrożenia bezpieczeństwa i zdrowia ludzi, a w szczególności przysypania ziemią lub upadku z wysokości:

a) wykonywanie wykopów o ścianach pionowych bez rozparcia o głębokości większej niż 1,0m oraz wykopów o bezpiecznym nachyleniu ścian o głębokości większej niż 4m: wszelkie prace i roboty ziemne związane z realizacją umocnień ścian wykopów, wszelkie prace związane z wykonywaniem odwodnienia wykopów

b) roboty, przy których wykonywaniu występuje ryzyko upadku z wysokości ponad 1,5m, wszelkie prace związane z wykonaniem konstrukcji umocnień, wszelkie prace demontażowe i rozbiórkowe umocnień;

c) nie należy prowadzić robót budowlanych w temperaturze poniżej + 5°C oraz w warunkach pogodowych stwarzających zagrożenie dla życia lub zdrowia. Podczas opadów atmosferycznych oraz bezpośrednio po nich należy wstrzymać prace montażowe, a wykopy zabezpieczyć przed zalewaniem i rozmywaniem. W przypadku napotkania wody gruntowej należy wykop odwodnić.

d) podczas wykonywania robót sprzętem mechanicznym wymagane jest przestrzeganie warunku strefy bezpieczeństwa gdzie przebywanie ludzi w czasie pracy sprzętu jest zabronione. Włączanie mechanizmu obrotowego koparki przed zakończeniem napełniania łyżki jest zabronione. Przebywanie osób pomiędzy ścianą wykopu, a łyżką koparki w czasie jej zatrzymania również jest zabronione. Podczas realizacji robót miejscami występowania zagrożeń są: - wykonywanie robót ziemnych w rejonie występowania sieci energetycznych: zagrożenie uszkodzenia, ewentualne porażenie prądem, -wykonywanie robót w rejonie sieci

wodociągowych: zagrożenie uszkodzenia przerwania sieci i ewentualne zalanie wykopu, podmycie ścian i szalunków.

- **Wskazanie sposobu prowadzenia instruktażu pracowników.**

W projektowanej inwestycji roboty szczególnie niebezpieczne nie występują jednak przy udzielaniu instruktażu pracownikom należy szczególną uwagę zwrócić na prowadzenie wykopów o ścianach pionowych, odeskowanych, rozpartych wykonywanych mechanicznie, a w miejscach kolizji ręcznie. Umocnienie wykopu wykonać zgodnie z projektem budowlanym. Odkład urobku powinien być dokonany tylko po jednej stronie wykopu. Odległość podnóża skarpy odkładu ziemi od górnej krawędzi wykopu winna wynosić nie mniej niż 3 m. Szerokość dna wykopu min = 1,0-:-1,2 m. Głębokość wykopu wyniesie ca 1,50m. Każdorazowo przed wejściem do wykopu sprawdzić stan umocnienia i wykopu. Prace koparką prowadzić po sprawdzeniu czy w wykopie nie znajdują się pracownicy. Zabrania się wykonywania wykopów podczas opadów atmosferycznych oraz bezpośrednio po nich. Miejsce prowadzenia robót oznakować, ogrodzić i zabezpieczyć przed dostępem osób postronnych. Każdorazowo po wykonanych pracach teren doprowadzić do stanu pierwotnego. Wszystkie prace należy prowadzić zgodnie z „Warunkami technicznymi wykonania i odbioru robót budowlano - montażowych cz. II. Instalacje sanitarne i przemysłowe". Prace przy przebudowie przewodów wodociągowych i kanalizacji nie należą do kategorii szczególnie niebezpiecznych, jednak przy realizacji niniejszego obiektu należy spełnić wymagania wynikające z następujących przepisów:

- Rozporządzenie Ministrów Komunikacji oraz Administracji, Gospodarki Terenowej i Ochrony Środowiska w sprawie bezpieczeństwa i higieny pracy przy wykonywaniu robót drogowych i mostowych (Dz. U. z 1977r, Nr 7, poz. 30), - Rozporządzenie Ministra Infrastruktury z dnia 6 lutego 2003r w sprawie bezpieczeństwa i higieny pracy podczas wykonywania robót budowlanych (Dz. U. z 2003r, Nr 47, poz. 401) - Rozporządzenie Ministra Gospodarki w sprawie bezpieczeństwa i higieny pracy podczas eksploatacji maszyn i innych urządzeń technicznych do robót ziemnych, budowlanych i drogowych (Dz.U. z 2001 r, Nr 118, poz. 1263).

- **Wskazanie środków technicznych i organizacyjnych, zapobiegających niebezpieczeństwom wynikającym z wykonywania robót budowlanych.**

Wszyscy pracownicy muszą posiadać odpowiednie szkolenia w zakresie BHP oraz właściwy stan zdrowia potwierdzony badaniami lekarskimi. Miejsce robót należy zabezpieczyć przed wchodzeniem na teren budowy osób postronnych. Rejon robót należy oznakować zgodnie z zasadami organizacji ruchu na czas wykonywania robót i bezwzględnie przestrzegać, aby oznakowanie było odpowiednio ustawione i czytelne. Przed rozpoczęciem prac sprawdzić stan techniczny umocnień i urządzeń technicznych, przy użyciu, których mają być wykonywane prace, w tym ich stabilność, wytrzymałość na przewidywane obciążenie oraz zabezpieczenia przed nieprzewidywaną zmianą położenia. Zapewnić stosowanie przez pracowników, odpowiedniego do rodzaju wykonywanych prac, środków ochrony osobistej, hełmów ochronnych i sprzętu chroniącego przed upadkiem z wysokości. W zakresie uszkodzenia urządzeń wodociągowych, kanalizacyjnych, energetycznych i gazowych: podczas pracy należy bezwzględnie przestrzegać zasad, aby nie wykonywać wykopów w sąsiedztwie urządzeń

sprzętem mechanicznym. Wszelkie prace w rejonie kolizji należy wykonywać ręcznie. Zagrożenia innego rodzaju nie występują.

UWAGI KOŃCOWE:

Informację niniejszą sporządzono zgodnie z Rozporządzeniem Ministra Infrastruktury z dnia 23 czerwca 2003r. w sprawie informacji dotyczącej bezpieczeństwa i ochrony zdrowia oraz planu bezpieczeństwa i ochrony zdrowia (Dz. U. Nr 120, poz. 1126) Wszelkie prace związane z obsługą urządzeń mechanicznych mogą wykonywać operatorzy maszyn przeszkoleni w zakresie obsługi. Pracownicy w czasie wykonywania robót muszą przestrzegać zasad BHP zgodnych z otrzymanym szkoleniem odpowiednim dla funkcji sprawowanej na budowie, a także stosować środki ochrony osobistej.

Opracował:

PROJEKTANT
mgr inż. Andrzej Miazek
Uprawnienia budowlane do projektowania bez ograniczeń
w specjalności instalacyjno-inżynierskiej
w zakresie sieci i instalacji wodociągowo-kanalizacyjnych
nr UA-V-7342-5565/94 Wk
KUP/IS/1584/01

STAROSTWO POWIATOWE W LIPNIE ul. Bierzkowskiego 105 87-600 LIPNO (0-5)

Oświadczenie

Projektanta lub osoby sprawdzającej projekt budowlany

Ja niżej podpisany projektant Andrzej Miazek oświadczam, że projekt Budowlany przebudowy sieci wodociągowej w miejscowościach:

Chojno **-dz.nr.**125/3,234/2,117,231/3,233/1,231/1,230,229,9,263,264/1,264/2,265, 269,271,351/2,300/1;

Lubianki **-dz.nr.**33,193,38,39,40,41,42,14,30/1,30/4,29,19,18,6,26,69,42,46,44,43;

Głęboczek **-dz.nr.**62,61/2,61/4,61/10,61/8,61/9,61/7,

Stalmierz **-dz.nr.**81,82,83/1,83/3,83/4,80,68/2,68/1,67/1,86/2,86/1;

Na terenie Gminy Chrostkowo "

Dla: Gmina Chrostkowo,87-602 Chrostkowo,Chrostkowo 99

został wykonany zgodnie z obowiązującymi przepisami oraz zasadami wiedzy technicznej.

PROJEKTANT
mgr inż. Andrzej Miazek
Uprawnienia budowlane do projektowania bez ograniczeń w specjalności instalacyjno-inżynierskiej w zakresie sieci, instalacji i urządzeń wodociągowych i kanalizacyjnych
nr UA-V-7342-5/85/94 Wk
KUP/IS/1584/01

10.10.2019
(data złożenia oświadczenia)

.....
(czytelny podpis składającego oświadczenie)

Andrzej Miazek

- wymóg art. 20 ust. 4 Ustawy z dnia 07 lipca 1994r. – Prawo budowlane (tekst jednolity Dz. U. z 2018r. poz. 1320 z późn. zmianami)

STAROSTA LIPNOWSKI

Województwo : **kujawsko-pomorskie**
Powiat : **lipnowski**

STAROSTWO POWIATOWE W LIPNIE ul. Sierakowskiego 10b 87-600 LIPNO (14)

WYKAZ DZIAŁEK EWIDENDYJNYCH

wg stanu na dzień: 2019-08-12

lp.	Jedn. ewid.	Obręb	Nr działki	Pow.	Nr jednostki rej.
1	CHROSTKOWO	CHOJNO	040803_2.0002.125/3	1.77	040803_2.0002.G170
2	CHROSTKOWO	CHOJNO	040803_2.0002.234/2	1.2214	040803_2.0002.G187
3	CHROSTKOWO	CHOJNO	040803_2.0002.117	0.14	040803_2.0002.G87
4	CHROSTKOWO	CHOJNO	040803_2.0002.231/3	2.0070	040803_2.0002.G194
5	CHROSTKOWO	CHOJNO	040803_2.0002.233/1	0.50	040803_2.0002.G116
6	CHROSTKOWO	CHOJNO	040803_2.0002.231/1	0.7153	040803_2.0002.G119
7	CHROSTKOWO	CHOJNO	040803_2.0002.230	0.39	040803_2.0002.G87
8	CHROSTKOWO	CHOJNO	040803_2.0002.229	7.68	040803_2.0002.G64
9	CHROSTKOWO	CHOJNO	040803_2.0002.9	6.42	040803_2.0002.G97
10	CHROSTKOWO	CHOJNO	040803_2.0002.263	1.3685	040803_2.0002.G170
11	CHROSTKOWO	CHOJNO	040803_2.0002.264/1	0.4221	040803_2.0002.G71
12	CHROSTKOWO	CHOJNO	040803_2.0002.264/2	4.6379	040803_2.0002.G130
13	CHROSTKOWO	CHOJNO	040803_2.0002.265	0.28	040803_2.0002.G87
14	CHROSTKOWO	CHOJNO	040803_2.0002.269	6.12	040803_2.0002.G32
15	CHROSTKOWO	CHOJNO	040803_2.0002.271	0.86	040803_2.0002.G87
16	CHROSTKOWO	CHOJNO	040803_2.0002.351/2	2.18	040803_2.0002.G76
17	CHROSTKOWO	CHOJNO	040803_2.0002.300/1	2.83	040803_2.0002.G76

Sporzadził : Joanna Lamparska

Z up. STAROSTY
mgr inż. Piotr Cieślakiewicz
Kierownik Powiatowego Ośrodka Dokumentacji Geodezyjnej i Kartograficznej w Lipnie

Za zgodność z oryginałem
PROJEKTANT
mgr inż. [illegible] Miazek
Uprawnienia zawodowe [illegible] bez ograniczeń
w specjalności [illegible]
w zakresie [illegible] Mapy Zasadniczej
nr UA-V-[illegible] E-94 Wk
KUP.[illegible]/01

STAROSTA LIPNOWSKI

.....

(nazwa organu wydającego dokument)

G-G.6621.1936.2019

Województwo : **kujawsko-pomorskie**
Powiat : **lipnowski**
Jednostka ewidencyjna :

STAROSTWO POWIATOWE W LIPNIE ul. Sierakowskiego 105 87-600 LIPNO (14)

Wypis z wykazu podmiotów

z dnia: 2019-08-12

Jednostka rejestrowa : **G.170**	
Lp	**Podmiot ewidencyjny**
1	(małżeństwo) KRYSTIAN MICHAŁ WITKOWSKI Rodzice:ZBIGNIEW,GRAŻYNA CHOJNO 29; 87-602 CHROSTKOWO; KAROLINA WITKOWSKA Rodzice:KRZYSZTOF,RENATA CHOJNO 29; 87-602 CHROSTKOWO;

Jednostka rejestrowa : **G.187**	
Lp	**Podmiot ewidencyjny**
1	GMINA CHROSTKOWO CHROSTKOWO 99; 87-602 CHROSTKOWO;
2	KRYSTIAN MICHAŁ WITKOWSKI Rodzice:ZBIGNIEW,GRAŻYNA CHOJNO 29; 87-602 CHROSTKOWO;

Jednostka rejestrowa : **G.87**	
Lp	**Podmiot ewidencyjny**
1	GMINA CHROSTKOWO CHROSTKOWO 99; 87-602 CHROSTKOWO;

Jednostka rejestrowa : **G.194**	
Lp	**Podmiot ewidencyjny**
1	(małżeństwo) SYLWESTER SZCZEPAN SZCZEPAŃSKI Rodzice:HERONIM,JADWIGA NOWA WIEŚ 75; 87-602 CHROSTKOWO; MARTA SZCZEPAŃSKA Rodzice:WALDEMAR,JOLANTA NOWA WIEŚ 75; 87-602 CHROSTKOWO;

Jednostka rejestrowa : **G.116**	
Lp	**Podmiot ewidencyjny**
1	SŁAWOMIR TROJANOWSKI Rodzice:ALEKSANDER,DANUTA IWASZKIEWICZA 41/1; 10-089 OLSZTYN;

Jednostka rejestrowa : **G.119**	
Lp	**Podmiot ewidencyjny**
1	(małżeństwo) TOMASZ SZLAK Rodzice:ADAM,TERESA

Za zgodność z oryginałem

PROJEKTANT
mgr inż. Andrzej Mazek
Uprawnienia budowlane do projektowania bez ograniczeń w specjalności instalacyjnej w zakresie sieci instalacji i urządzeń elektrycznych i elektroenergetycznych
nr UA-V-7642-5[illegible]94 VVK
KUP/IS/1584/01

18

	Chojno 15; 87-602 CHROSTKOWO; WIOLETTA MARIA SZLAK Rodzice:ROMAN,TEOFILA Chojno 15; 87-602 CHROSTKOWO;
2	(małżeństwo) SYLWESTER SZCZEPAN SZCZEPAŃSKI Rodzice:HERONIM,JADWIGA NOWA WIEŚ 75; 87-602 CHROSTKOWO; MARTA SZCZEPAŃSKA Rodzice:WALDEMAR,JOLANTA NOWA WIEŚ 75; 87-602 CHROSTKOWO;

STAROSTWO POWIATOWE W LIPNIE ul. Sierakowskiego 10b 87-600 LIPNO (54)

Jednostka rejestrowa : **G.64**

Lp	Podmiot ewidencyjny
1	JÓZEF BECMER Rodzice:PIOTR,STANISŁAWA M.KONOPNICKIEJ 11/5; GRUDZIĄDZ;
2	KATARZYNA PERŁOWSKA Rodzice:PIOTR,STANISŁAWA KONARSKIEGO 11/5; GRUDZIĄDZ;
3	MIROSŁAW MACHAJEWSKI Rodzice:KAZIMIERZ,ZOFIA CHOJNO 19; 87-602 CHROSTKOWO;

Jednostka rejestrowa : **G.97**

Lp	Podmiot ewidencyjny
1	POWIAT LIPNOWSKI SIERAKOWSKIEGO 10b; 87-600 LIPNO;
2	ZARZĄD DRÓG POWIATOWYCH Z SIEDZIBĄ W LIPNIE WOJSKA POLSKIEGO 8; 87-600 LIPNO;

Jednostka rejestrowa : **G.71**

Lp	Podmiot ewidencyjny
1	MIECZYSŁAW SZEMBORSKI Rodzice:KAZIMIERZ,BRONISŁAWA CHOJNO 60; 87-602;

Jednostka rejestrowa : **G.130**

Lp	Podmiot ewidencyjny
1	(małżeństwo) LESZEK GRZEGORZ WITKOWSKI Rodzice:BRONISŁAW,HALINA LUBIANKI 9; 87-602 CHROSTKOWO; ANNA WITKOWSKA Rodzice:HENRYK,URSZULA LUBIANKI 9; 87-602 CHROSTKOWO;

Jednostka rejestrowa : **G.32**

Lp	Podmiot ewidencyjny
1	PRZEMYSŁAW JAROŃ Rodzice:TADEUSZ,BARBARA CHOJNO 58; 87-602 CHROSTKOWO;

Jednostka rejestrowa : **G.76**

Lp	Podmiot ewidencyjny

Za zgodność z oryginałem

PROJEKTANT
mgr inż. [illegible] Miazek

Uprawnienia budowlane [illegible] bez ograniczeń w specjalności [illegible] w zakresie sieci [illegible] instalacji [illegible] nr UA-V-7[illegible]-378/5/94 Wk
KUI[illegible]

13

1	AGNIESZKA CZAJKOWSKA Rodzice:KAZIMIERZ,TERESA PININO 24; 87-515 ROGOWO;
2	KATARZYNA LEWANDOWSKA Rodzice:KAZIMIERZ,TERESA CHOJNO 43; 87-602 CHROSTKOWO;
3	KAZIMIERZ JAN SZARSZEWSKI Rodzice:ZDZISŁAW,LUCYNA CHOJNO 43; 87-602 CHROSTKOWO;
4	(małżeństwo) KRYSTIAN MICHAŁ WITKOWSKI Rodzice:ZBIGNIEW,GRAŻYNA CHOJNO 29; 87-602 CHROSTKOWO; KAROLINA WITKOWSKA Rodzice:KRZYSZTOF,RENATA CHOJNO 29; 87-602 CHROSTKOWO;

STAROSTWO POWIATOWE W LIPNIE ul. Bierzkowskiego 10b 87-600 LIPNO (14)

Z up. STAROSTY
mgr inż. Piotr Cieślakiewicz
Kierownik Powiatowego Ośrodka Dokumentacji Geodezyjnej i Kartograficznej w Lipnie

Sporządził : Joanna Lamparska

Za zgodność z oryginałem

PROJEKTANT
mgr inż. [illegible] Miazek
Uprawnienia budowlane [illegible] bez ograniczeń w specjalności [illegible] inżynierskiej w zakresie [illegible] sieci i instalacji kanalizacyjnych
nr UA-V-[illegible]/94 Wk
KUP/IS/1584/01

STAROSTA LIPNOWSKI

Województwo : **kujawsko-pomorskie**
Powiat : **lipnowski**
Jednostka ewidencyjna :

STAROSTWO POWIATOWE W LIPNIE Rakowskiego 165 87-600 LIPNO (54)

WYKAZ DZIAŁEK EWIDENDYJNYCH

wg stanu na dzień: 2019-08-12

lp.	Nr obrębu	Obręb	Nr działki	Ark.	Pole powierzchni działki ewid. w ha	Nr jednostki rej.
1	9	LUBIANKI	33	1	0.26	G.65
2	9	LUBIANKI	193	1	0.02	G.76
3	9	LUBIANKI	38	1	0.92	G.33
4	9	LUBIANKI	39	1	0.67	G.33
5	9	LUBIANKI	40	1	0.56	G.33
6	9	LUBIANKI	41	1	0.52	G.33
7	9	LUBIANKI	42	1	0.64	G.76
8	9	LUBIANKI	14	1	0.35	G.76
9	9	LUBIANKI	30/1	1	0.06	G.69
10	9	LUBIANKI	30/4	1	0.2184	G.69
11	9	LUBIANKI	29	1	0.03	G.65
12	9	LUBIANKI	19	1	11.88	G.68
13	9	LUBIANKI	18	1	4.09	G.68
14	9	LUBIANKI	6	1	0.31	G.65
15	9	LUBIANKI	26	1	4.57	G.9
16	9	LUBIANKI	69	1	0.87	G.76
17	9	LUBIANKI	46	1	3.97	G.77
18	9	LUBIANKI	44	1	1.09	G.76
19	9	LUBIANKI	43	1	2.80	G.77

Sporzadził : Joanna Lamparska

Z up. STAROSTY
mgr inż. Piotr Cieślakiewicz
Kierownik Powiatowego Ośrodka Dokumentacji Geodezyjnej i Kartograficznej w Lipnie

Za zgodność z oryginałem

PROJEKTANT
mgr in[illegible] Andrzej [illegible]lazek
Uprawnienia budowl[illegible] w specjalności [illegible] w zakresie sieci [illegible]
nr UA-V[illegible]2-5/35/04 VVK
KUP/IS/1584/01

21

STAROSTA LIPNOWSKI

.....

(nazwa organu wydającego dokument)

GG.6621.1936.2019

Województwo : **kujawsko-pomorskie**
Powiat : **lipnowski**
Jednostka ewidencyjna :

STAROSTWO POWIATOWE W LIPNIE ul. Sierakowskiego 1 87-600 LIPNO (14)

Wypis z wykazu podmiotów

z dnia: 2019-08-12

Jednostka rejestrowa : **G.65**	
Lp	**Podmiot ewidencyjny**
1	URZĄD GMINY CHROSTKOWO; 87-602;

Jednostka rejestrowa : **G.76**	
Lp	**Podmiot ewidencyjny**
1	GMINA CHROSTKOWO CHROSTKOWO 99; 87-602 CHROSTKOWO;

Jednostka rejestrowa : **G.33**	
Lp	**Podmiot ewidencyjny**
1	KAZIMIERZ MAZURKIEWICZ Rodzice:ZENON,LUCYNA LUBIANKI 1; 87-602 CHROSTKOWO;

Jednostka rejestrowa : **G.69**	
Lp	**Podmiot ewidencyjny**
1	IZABELA MONIKA MAĆKIEWICZ Rodzice:MICHAŁ,ELŻBIETA LUBIANKI 2; 87-602 CHROSTKOWO;

Jednostka rejestrowa : **G.68**	
Lp	**Podmiot ewidencyjny**
1	ANNA KŁOBUKOWSKA Rodzice:ROMAN,MARZENA
2	EWA KŁOBUKOWSKA Rodzice:ROMAN,MARZENA
3	MARZENA KŁOBUKOWSKA Rodzice:WIESŁAW,KRYSTYNA LUBIANKI 23; 87-602 CHROSTKOWO;
4	ZUZANNA KŁOBUKOWSKA Rodzice:ROMAN,MARZENA
5	MICHALINA KINGA WICIŃSKA Rodzice:ROMAN,KRYSTYNA SITNO 27; 87-645 ZBÓJNO;

Jednostka rejestrowa : **G.9**	
Lp	**Podmiot ewidencyjny**
1	KRZYSZTOF CYLC Rodzice:JERZY,MARIANNA LUBIANKI 21; 87-602 CHROSTKOWO;

Za zgodność z oryginałem

PROJEKTANT
mgr inż. A[illegible]liazek
Uprawnienia [illegible] bez ograniczeń
w specjalności instalacyjnej inżynierskiej
w zakresie sieci, [illegible] kanalizacyjnych
nr UA-V-Zo[illegible]/94 WK
KUP/IS/[illegible]84/01

22

Jednostka rejestrowa : G.77	
Lp	**Podmiot ewidencyjny**
1	(małżeństwo) ANDRZEJ GUZOWSKI Rodzice:JAN,ZOFIA LUBIANKI 21; 87-602 CHROSTKOWO; DANUTA URSZULA GUZOWSKA Rodzice:ZYGMUNT,ŁUCJA LUBIANKI 21; 87-602 CHROSTKOWO;

STAROSTWO POWIATOWE W LIPNIE ul. Sierakowskiego 10b 87-600 LIPNO (14)

Z up. STAROSTY

mgr inż. Piotr Cieślakiewicz
Kierownik Powiatowego Ośrodka Dokumentacji Geodezyjnej i Kartograficznej w Lipnie

Sporządził : Joanna Lamparska

Za zgodność z oryginałem

PROJEKTANT
mgr inż. Aleksandra Miazek
Uprawnienia budowlane do projektowania bez ograniczeń w specjalności instalacyjnej w inżynierii środowiska-inżynierskiej w zakresie sieci, instalacji i urządzeń cieplnych, wentylacyjnych, gazowych, wodociągowo-kanalizacyjnych
nr UA/ [illegible]/42-[illegible]/86/94 Wk
KUP/IS/1584/01

Województwo : **kujawsko-pomorskie**

Powiat : **lipnowski**

STAROSTA LIPNOWSKI

STAROSTWO POWIATOWE W LIPNIE ul. Sierakowskiego 10b 87-600 LIPNO (14)

WYKAZ DZIAŁEK EWIDENDYJNYCH

wg stanu na dzień: 2019-08-12

lp.	Jedn. ewid.	Obręb	Nr działki	Pow.	Nr jednostki rej.
1	CHROSTKOWO	GŁĘBOCZEK	040803_2.0004.62	5.49	040803_2.0004.G9
2	CHROSTKOWO	GŁĘBOCZEK	040803_2.0004.61/2	4.00	040803_2.0004.G30
3	CHROSTKOWO	GŁĘBOCZEK	040803_2.0004.61/4	4.29	040803_2.0004.G36
4	CHROSTKOWO	GŁĘBOCZEK	040803_2.0004.61/10	4.1120	040803_2.0004.G40
5	CHROSTKOWO	GŁĘBOCZEK	040803_2.0004.61/8	0.4276	040803_2.0004.G41
6	CHROSTKOWO	GŁĘBOCZEK	040803_2.0004.61/9	0.4863	040803_2.0004.G41
7	CHROSTKOWO	GŁĘBOCZEK	040803_2.0004.61/7	0.0902	040803_2.0004.G40
8	CHROSTKOWO	GŁĘBOCZEK	040803_2.0004.65	0.46	040803_2.0004.G31

Sporzadził : Joanna Lamparska

Z up. STAROSTY

mgr inż. Piotr Cieślakiewicz

Kierownik Powiatowego Ośrodka Dokumentacji Geodezyjnej i Kartograficznej w Lipnie

Za zgodność z oryginałem

PROJEKTANT

mgr [illegible] Miazek

Uprawnienia [illegible] bez ograniczeń w specjalności [illegible] inżynierskiej w zakresie sieci [illegible] kanalizacyjnych

nr UA[illegible]/94 Wk

KUPIS/1584/01

24

STAROSTA LIPNOWSKI

.....

(nazwa organu wydającego dokument)

GG. 6621. 1936. 2019

Województwo : **kujawsko-pomorskie**
Powiat : **lipnowski**
Jednostka ewidencyjna :

STAROSTWO POWIATOWE W LIPNIE ul. Sierakowskiego 10b 87-600 LIPNO (14)

Wypis z wykazu podmiotów

z dnia: 2019-08-12

Jednostka rejestrowa : **G.9**	
Lp	**Podmiot ewidencyjny**
1	(małżeństwo) JERZY KISIEL Rodzice:MIECZYSŁAW,DANIELA GŁĘBOCZEK 22; 87-602 CHROSTKOWO; BOŻENA KISIEL Rodzice:ADAM,TERESA GŁĘBOCZEK 22; 87-602 CHROSTKOWO;

Jednostka rejestrowa : **G.30**	
Lp	**Podmiot ewidencyjny**
1	KRZYSZTOF CYLC Rodzice:JERZY,MARIANNA LUBIANKI 21; 87-602 CHROSTKOWO;

Jednostka rejestrowa : **G.36**	
Lp	**Podmiot ewidencyjny**
1	(małżeństwo) EUGENIUSZ WITKOWSKI Rodzice:STANISŁAW,LUCYNA LUBIANKI 24; 87-602 CHROSTKOWO; URSZULA WITKOWSKA Rodzice:EDWARD,EDMUNDA LUBIANKI 24; 87-602 CHROSTKOWO;
2	KRZYSZTOF WITKOWSKI Rodzice:EUGENIUSZ,URSZULA LUBIANKI 24; 87-602 CHROSTKOWO;

Jednostka rejestrowa : **G.40**	
Lp	**Podmiot ewidencyjny**
1	EWELINA SKUDZAWSKA Rodzice:KAZIMIERZ,SŁAWOMIRA GŁĘBOCZEK 27; 87-602;

Jednostka rejestrowa : **G.41**	
Lp	**Podmiot ewidencyjny**
1	ZOFIA ANNA BRZEZIŃSKA Rodzice:TADEUSZ,HANNA Stalmierz 70; 87-602 CHROSTKOWO;
2	JADWIGA DESKA Rodzice:WAWRZYNIEC,HELENA GŁĘBOCZEK 27/5; 87-602;
3	ZOFIA LIDIA DĘBIŃSKA Rodzice:JAKUB,GENOWEFA GŁĘBOCZEK 27/8; 87-602 CHROSTKOWO;

Za zgodność z oryginałem

PROJEKTANT
mgr inż. [illegible] Miazek
Uprawnienia [illegible] ania bez ograniczeń
w specjalności [illegible] inżynierskiej
w zakresie [illegible] opodezyjno-kartograficznych
nr [illegible] Wk
KUP/IS/1[illegible]

25

4	MAGDALENA MATUSZEWSKA Rodzice:IRENEUSZ,MIROSŁAWA ZBÓJNO 130; 87-645 ZBÓJNO;
5	MIROSŁAWA MATUSZEWSKA Rodzice:STANISŁAW,ZOFIA ZBÓJNO 130; 87-645 ZBÓJNO;
6	MONIKA MATUSZEWSKA Rodzice:IRENEUSZ,MIROSŁAWA ZBÓJNO 130; 87-645 ZBÓJNO;
7	KRZYSZTOF WOJCIECHOWSKI Rodzice:LESZEK,JÓZEFA OKONIN 37; 87-517 BRZUZE;
8	AGNIESZKA ELŻBIETA ŻELAZKIEWICZ Rodzice:JAN,TERESA NOWA WIEŚ 48; 87-602 CHROSTKOWO;
9	(małżeństwo) SYLWESTER ANDRZEJ BONOWICZ Rodzice:ZDZISŁAW,ZOFIA GŁĘBOCZEK 27/6; 87-602; BEATA BONOWICZ Rodzice:KONRAD,URSZULA GŁĘBOCZEK 27/6; 87-602;
10	(małżeństwo) STANISŁAW FODROWSKI Rodzice:DOMINIK,HELENA GŁĘBOCZEK 27; 87-602; MARIANNA FODROWSKA Rodzice:ADAM,BARBARA GŁĘBOCZEK 27; 87-602;
11	(małżeństwo) TADEUSZ JAROŃ Rodzice:ANDRZEJ,CZESŁAWA HUTA CHOJNO 23; ROGOWO; TERESA JAROŃ Rodzice:JÓZEF,LUCYNA HUTA CHOJNO 23; ROGOWO;
12	(małżeństwo) MARCIN MAĆKIEWICZ Rodzice:LESZEK,BARBARA GŁĘBOCZEK 27/10; 87-602 CHROSTKOWO; JUSTYNA MAĆKIEWICZ Rodzice:WŁODZIMIERZ,BARBARA GŁĘBOCZEK 27/10; 87-602 CHROSTKOWO;
13	(małżeństwo) GRZEGORZ PRZYBYSZEWSKI Rodzice:WŁADYSŁAW,JADWIGA GŁĘBOCZEK 27/3; 87-602; WIESŁAWA PRZYBYSZEWSKA Rodzice:WALERIAN,WANDA GŁĘBOCZEK 27/3; 87-602;
14	(małżeństwo) STEFAN RUCIŃSKI Rodzice:STANISŁAW,JADWIGA GŁĘBOCZEK 27/12; 97-602; TERESA RUCIŃSKA Rodzice:JAN,KAZIMIERA GŁĘBOCZEK 27/12; 87-602;

Jednostka rejestrowa : **G.31**

Lp	Podmiot ewidencyjny
1	SKARB PAŃSTWA
2	MARSZAŁEK WOJEWÓDZTWA KUJAWSKO-POMORSKIEGO PLAC TEATRALNY 2; 87-100 TORUŃ;

Za zgodność z oryginałem

PROJEKTANT
mgr inż. Andrzej Gliazek
Uprawnienia budowlane do projektowania bez ograniczeń w zakresie sieci, instalacji i urządzeń inżynierskiej w zakresie sieci, instalacji i urządzeń wodociągowo-kanalizacyjnych
nr UA-V-7542-5/65/94 WK
KUP/IS/1584/01

26

Z up. STAROSTY
mgr inż. Piotr Cieślakiewicz
Kierownik Powiatowego Ośrodka Dokumentacji Geodezyjnej i Kartograficznej w Lipnie

STAROSTWO POWIATOWE W LIPNIE
ul. Dobrzykowskiego 10b
87-600 LIPNO

STAROSTWO POWIATOWE
W LIPNIE
ul. Sierakowskiego 10b
87-600 LIPNO
(056)

Sporządził : Joanna Lamparska

STAROSTA LIPNOWSKI

Województwo : **kujawsko-pomorskie**
Powiat : **lipnowski**

STAROSTWO POWIATOWE W LIPNIE ul. Sierakowskiego 10b 87-600 LIPNO (14)

WYKAZ DZIAŁEK EWIDENDYJNYCH

wg stanu na dzień: 2019-08-12

lp.	Jedn. ewid.	Obręb	Nr działki	Pow.	Nr jednostki rej.
1	CHROSTKOWO	STALMIERZ	040803_2.0015.81	0.79	040803_2.0015.G133
2	CHROSTKOWO	STALMIERZ	040803_2.0015.88	5.58	040803_2.0015.G133
3	CHROSTKOWO	STALMIERZ	040803_2.0015.82	0.01	040803_2.0015.G6
4	CHROSTKOWO	STALMIERZ	040803_2.0015.83/1	0.7097	040803_2.0015.G133
5	CHROSTKOWO	STALMIERZ	040803_2.0015.83/3	0.3012	040803_2.0015.G12
6	CHROSTKOWO	STALMIERZ	040803_2.0015.83/4	2.5200	040803_2.0015.G118
7	CHROSTKOWO	STALMIERZ	040803_2.0015.80	0.71	040803_2.0015.G121
8	CHROSTKOWO	STALMIERZ	040803_2.0015.68/1	6.3800	040803_2.0015.G74
9	CHROSTKOWO	STALMIERZ	040803_2.0015.67/1	4.57	040803_2.0015.G33
10	CHROSTKOWO	STALMIERZ	040803_2.0015.86/2	1.41	040803_2.0015.G33
11	CHROSTKOWO	STALMIERZ	040803_2.0015.86/1	0.0720	040803_2.0015.G1

Z up. STAROSTY
mgr inż. Piotr Cieślakiewicz
Kierownik Powiatowego Ośrodka Dokumentacji Geodezyjnej i Kartograficznej w Lipnie

Sporządził : Joanna Lamparska

Za zgodność z oryginałem

PROJEKTANT
mgr inż. [illegible] Miazek
Uprawnienia budowlane [illegible] bez ograniczeń w specjalności [illegible] inżynierskiej w zakresie [illegible] kanalizacyjnych
nr UA-V [illegible] VK
KUP.[illegible]/01

STAROSTA LIPNOWSKI

.....

(nazwa organu wydającego dokument)

GG 6621. 1936. 2019

Województwo : **kujawsko-pomorskie**
Powiat : **lipnowski**
Jednostka ewidencyjna :

STAROSTWO POWIATOWE W LIPNIE ul. Sierakowskiego 10b 87-600 LIPNO (14)

Wypis z wykazu podmiotów

z dnia: 2019-08-12

Jednostka rejestrowa : **G.133**	
Lp	**Podmiot ewidencyjny**
1	(małżeństwo) WIESŁAW KOWALSKI Rodzice:JAN,CZESŁAWA LUBIANKI 17; 87-602 CHROSTKOWO; KRYSTYNA KOWALSKA Rodzice:JÓZEF,FRANCISZKA LUBIANKI 17; 87-602 CHROSTKOWO;
2	MARZENA KŁOBUKOWSKA Rodzice:WIESŁAW,KRYSTYNA LUBIANKI 23; 87-602 CHROSTKOWO;

Jednostka rejestrowa : **G.6**	
Lp	**Podmiot ewidencyjny**
1	GMINA CHROSTKOWO CHROSTKOWO 99; 87-602 CHROSTKOWO;

Jednostka rejestrowa : **G.12**	
Lp	**Podmiot ewidencyjny**
1	MARLENA HENRYKA ŻYLAK Rodzice:ZDZISŁAW,ZOFIA RYDYGIERA 22G/90; 87-100 TORUŃ; Korespondencja: STALMIERZ 10; 87-602 CHROSTKOWO;

Jednostka rejestrowa : **G.118**	
Lp	**Podmiot ewidencyjny**
1	ZBIGNIEW PIOTR NADULSKI Rodzice:WOJCIECH,TERESA STALMIERZ 13; 87-602 CHROSTKOWO;

Jednostka rejestrowa : **G.121**	
Lp	**Podmiot ewidencyjny**
1	POWIAT LIPNOWSKI SIERAKOWSKIEGO 10b; 87-600 LIPNO;
2	ZARZĄD DRÓG POWIATOWYCH Z SIEDZIBĄ W LIPNIE WOJSKA POLSKIEGO 8; 87-600 LIPNO;

Jednostka rejestrowa : **G.74**	
Lp	**Podmiot ewidencyjny**
1	BOGUSŁAW PĘTLICKI Rodzice:JAN,ANNA

Za zgodność z oryginałem

28

PROJEKTANT
mgr inż. Andrzej Miazek
Uprawnienia budowlane do projektowania bez ograniczeń w specjalności instalacyjnej w inżynierii środowiska w zakresie sieci, instalacji i urządzeń cieplnych, wentylacyjnych i gazowych
nr UA-V-[illegible]42-[illegible] WK
KUP IS/15-[illegible]

	STALMIERZ 9; 87-602 CHROSTKOWO;

Jednostka rejestrowa : G.33	
Lp	**Podmiot ewidencyjny**
1	(małżeństwo) MARCIN MALANKOWSKI Rodzice:KAZIMIERZ,MARIA STALMIERZ 8; 87-602 CHROSTKOWO; ILONA MALANKOWSKA Rodzice:JERZY,JADWIGA STALMIERZ 8; 87-602 GHROSTKOWO;

Jednostka rejestrowa : G.1	
Lp	**Podmiot ewidencyjny**
1	GMINA CHROSTKOWO CHROSTKOWO 99; 87-602 CHROSTKOWO;

Z up. STAROSTY
mgr inż. Piotr Ciekliakiewicz
Kierownik Powiatowego Ośrodka Dokumentacji Geodezyjnej i Kartograficznej w Lipnie

Sporządził : Joanna Lamparska

Za zgodność z oryginałem

PROJEKTANT
mgr inż. Andrzej Miazek
Uprawnienia budowlane do projektowania bez ograniczeń w specjalności instalacyjnej w inżynierii środowiska w zakresie sieci, instalacji i urządzeń cieplnych, wentylacyjnych i gazowych
nr UA-[illegible] KUP/IS/[illegible]/31

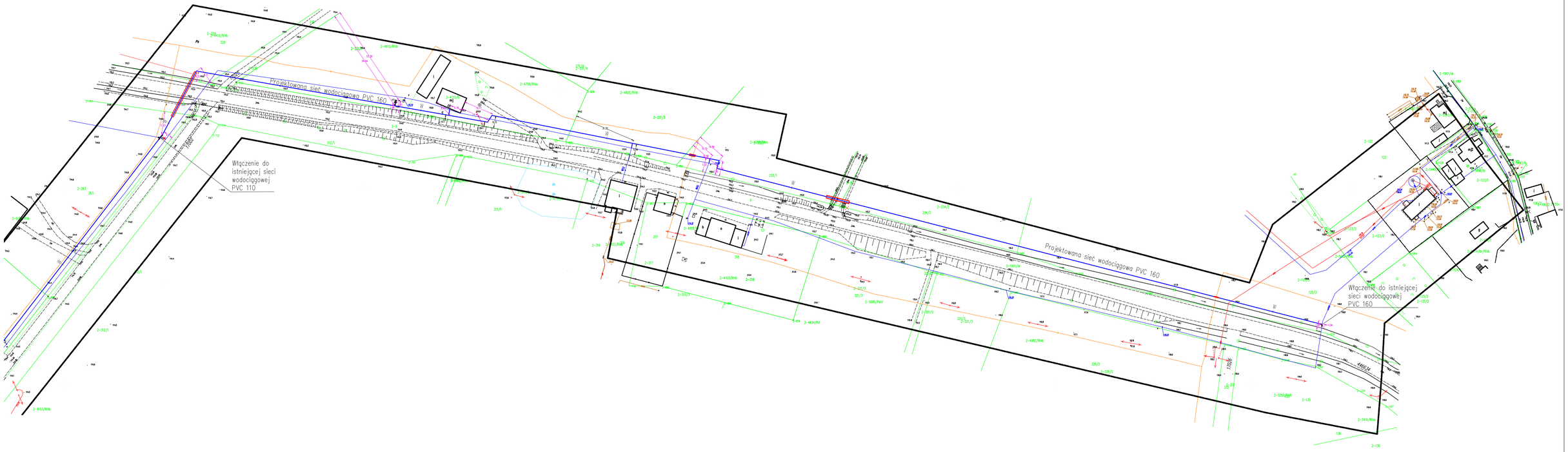

MAPA DO CELÓW PROJEKTOWYCH

Skala 1:1000

województwo kujawsko–pomorskie
powiat lipnowski
gmina Chrostkowo – 040803_2
obręb Chojno – 0002
Arkusz nr 1

dz. nr wg zakresu
sekcja 6.190.31.08.1; 6.190.31.08.2
GG.6640.2.669
Układ współrzędnych 2000
Poziom odniesienia Kronsztadt 60

Mapa do celów projektowych
Mapa aktualna w oznaczonym zakresie na dzień 18.04.2019 r.
Nie ma potrzeby przeprowadzania badania służebności gruntowej

Lipno, dnia 20.05.2019 r.
wykonawca:

P.H.U. GLOBAL SERWIS
Ewelina Kowalczyk
ul. Mickiewicza 35/19 lok. 2, 87-600 Lipno
tel. 781 206 694
NIP 892-151-89-22, REGON 383004461

GEODETA UPRAWNIONY
inż. Leszek Muszyński
nr upr. GUGiK 22818

Nie wyklucza się istnienia urządzeń podziemnych ułożonych w terenie, lecz niezgłoszonych do inwentaryzacji geodezyjnej.

Poświadcza się, że niniejszy dokument został opracowany w wyniku prac geodezyjnych i kartograficznych, których rezultaty zawiera operat techniczny wpisany do ewidencji materiałów państwowego zasobu geodezyjnego i kartograficznego

Organ prowadzący państwowy zasób geodezyjny i kartograficzny	STAROSTA LIPNOWSKI
Identyfikator ewidencyjny materiału zasobu - operatu technicznego	P.0408.2018.828
Data wpisania operatu technicznego do ewidencji materiałów zasobu	28.05.2019
Imię, nazwisko i podpis osoby reprezentującej organ	Z-CA STAROSTY mgr inż. Piotr Ciołkiewicz Kierownik Powiatowego Ośrodka Dokumentacji Geodezyjno-Kartograficznej w Lipnie

LEGENDA

Sieć wodociągowa i przyłącza wodociągowe

Zakres mapy

Długości sieci
ø160PVC= 5031m
ø32PE= 224m

Zleceniodawca:	EKO–BUD Agnieszka Żołędowska 87–800 Włocławek ul.Ziołowa 1a Gmina Chrostkowo Chrostkowo 99, 87–602 Chrostkowo		
Obiekt	Sieć wodociągowa wraz z przyłączami dz. nr 125/3, 234/2, 117, 231/3, 231/3, 231/1, 230, 229, 9, 263, 264/1, 264/2, 265, 269, 271, 351/2, 300/1 obr. 0002 Chojno, 33, 193, 38, 39, 40, 41, 42, 14, 30/1, 30/4, 29, 19, 18, 6, 26, 42, 69, 42, 46, 44, 43 obr. 0009 Lubianka, 62, 61/2, 61/4, 61/10, 61/8, 91/9 obr. 0004 Głęboczek, 81, 82, 83/1, 83/3, 83/4, 80, 68/2, 68/1, 67/1, 86/2, 86/1 obr. 0015 Stalmierz, jedn. ewid. 040803_2 Chrostkowo		
Nazwa	Plan zagospodarowania – Sieć wodociągowa wraz z przyłączami		Rys.1
	imię i nazwisko		Ark.1/4
Projektant	ANDRZEJ MIAZEK UA–V–7342–5/85/94 WK	data	podpis
		VII.2019	

MAPA DO CELÓW PROJEKTOWYCH

Skala 1:1000

województwo kujawsko-pomorskie
powiat Ępnowski
gmina Chrostkowo – 040803_2
obręb Chojno – 0002; Lubiańki – 0009
Arkusz nr 2

dz. nr wg zdjęcia:
sekcja E.190.31.07.4; E.190.31.08.1; E.190.31.08.3; E.190.31.12.1; E.190.31.12.2; E.190.31.12.3

G.6642.2.689.2019

Układ współrzędnych 2000

Poziom odniesienia Kronsztadt 60

Mapa do celów projektowych
Mapa aktualna z aktualnym zasięgiem na dzień 16.04.2019 r.
Nie ma potrzeby przeprowadzenia badania kkształcenia gruntowej

Łódź, dnia 20.08.2019 r.
wykonał:

P.H.U.L. GLOBAL SERWIS
Z siedzibą: Brzeziny 27
87-800 Włocławek
ul. Nr 10 L.M.
NIP 892-215-90-23, REGON 910370883

Nie wyrażam się komisarza urządzeń podziemnych znajdujących się w terenie objętym niniejszym opracowaniu (bez konieczności geodezyjnego)

Sporządzono na, na wniosku dołączonej mapy sporządzonej w wyniku prac geodezyjnych i kartograficznych, stanowi mapę zasadniczą wykonaną zgodnie z obowiązującymi przepisami prawa geodezyjnego i kartograficznego

Nazwa jednostki ewidencyjnej	CHROSTKOWO-LUBIAŃSKI
Godzina wykonania czynności	
Identyfikator wykonawcy mapy	
Nr ewidencyjny mapy	
Nr ewidencyjny mapy	
Data wykonania czynności	23.10.2019
Imię i nazwisko geodety	K.W. PIERSCIŃSKI
Nr uprawnień geodezyjnych	

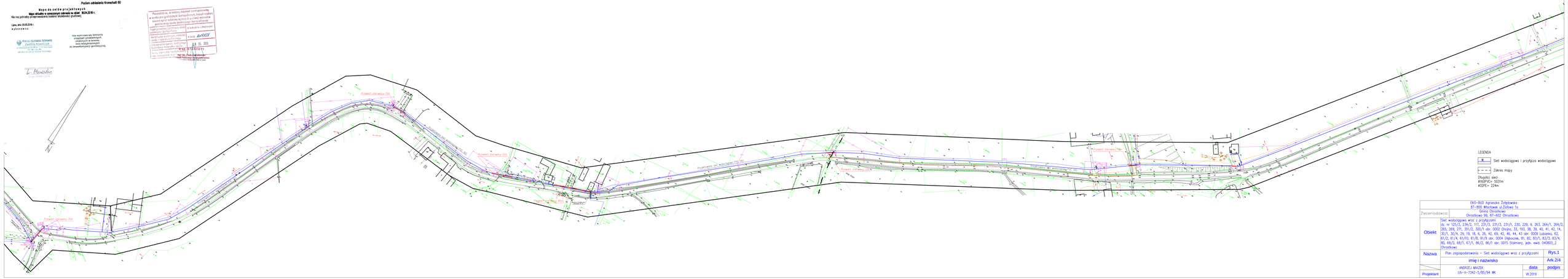
Projekt zbiornika 20m
Projektowana DW 10/GDDKiA PG
Projekt zbiornika 20m
Projekt zbiornika 20m
Projekt zbiornika 20m

MAPA DO CELÓW PROJEKTOWYCH

Skala 1:1000

województwo kujawsko-pomorskie
powiat lipnowski
gmina Chrostkowo – 040803_2
obr.Głęboczek–0004;Lubianki–0009;Stalmierz–0015
Arkusz nr 3

dz. nr wg zakresu
sekcja 6.190.3.1.11.2; 6.190.3.1.12.1; 6.190.3.1.12.3
DGE.6640.2.669.2019

Układ współrzędnych 2000

Poziom odniesienia Kronsztadt 60

Mapa do celów projektowych
Mapa aktualna w oznaczonym zakresie na dzień 18.04.2019 r.
Nie ma potrzeby przeprowadzania badania służebności gruntowej

Lipno, dnia 20.05.2019 r.
wykonawca:

P.H.U. GLOBAL SERWIS
Ewelina Kowalczyk
ul. Mickiewicza 35/39 lok. 2, 87-600 Lipno
tel. 791 206-436
NIP 892-15-99-22, REGON 383004461

GEODETA UPRAWNIONY
Ewelina Kowalczyk
nr upr. GEODIK 20818

Nie wyklucza się istnienia urządzeń podziemnych ułożonych w terenie, lecz niezgłoszonych do inwentaryzacji geodezyjnej.

Poświadcza się, że niniejszy dokument został sporządzony w wyniku prac geodezyjnych i kartograficznych, których rezultaty zawiera operat techniczny wpisany do ewidencji materiałów państwowego zasobu geodezyjnego i kartograficznego

Organ prowadzący państwowy zasób geodezyjny i kartograficzny	STAROSTA LIPNOWSKI
Numer/kod/kator ewidencyjny materiału zasobu – operatu technicznego	P.6640 200.2018
Data – podmiot organu/ organu przyjęcia do ewidencji materiałów zasobu	28.05.2019
Imię, nazwisko i podpis osoby reprezentującej organ	ZDZISŁAW STAROSTY

mgr inż. Paweł Jankowski
Kierownik Powiatowego Zasobu Dokumentacji Geodezyjnej i Kartograficznej w Lipnie

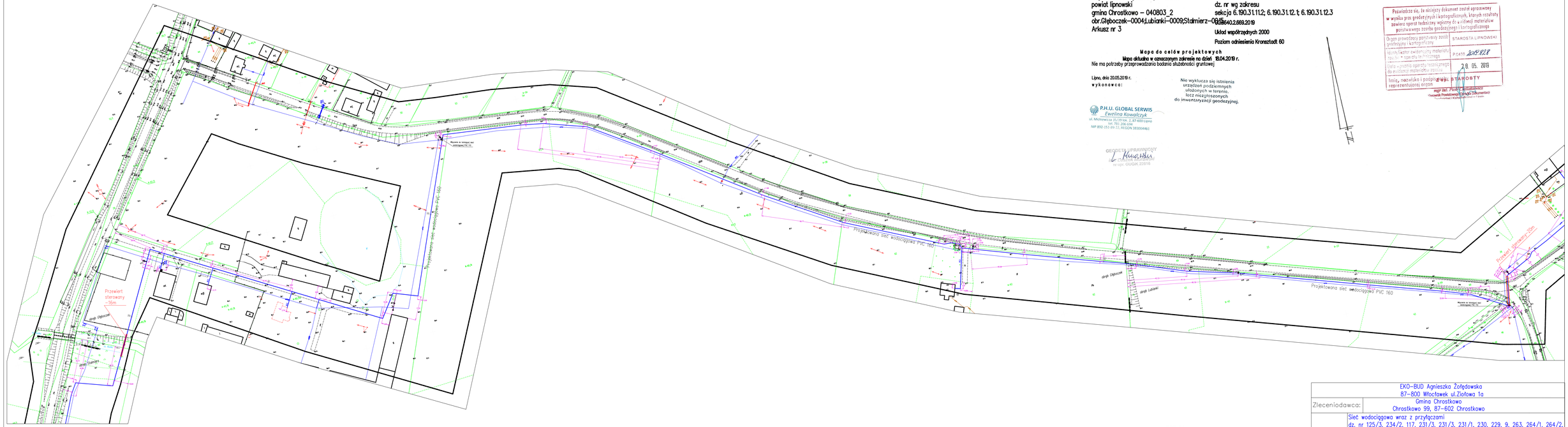

LEGENDA

W_ Sieć wodociągowa i przyłącza wodociągowe

Zakres mapy

Długości sieci
ø160PVC= 5031m
ø32PE= 224m

Zleceniodawca:	EKO–BUD Agnieszka Żołędowska 87–800 Włocławek ul.Ziołowa 1a Gmina Chrostkowo Chrostkowo 99, 87–602 Chrostkowo		
Obiekt	Sieć wodociągowa wraz z przyłączami dz. nr 125/3, 234/2, 117, 231/3, 231/3, 231/1, 230, 229, 9, 263, 264/1, 264/2, 265, 269, 271, 351/2, 300/1 obr. 0002 Chojno, 33, 193, 38, 39, 40, 41, 42, 14, 30/1, 30/4, 29, 19, 18, 6, 26, 42, 69, 42, 46, 44, 43 obr. 0009 Lubianka, 62, 61/2, 61/4, 61/10, 61/8, 91/9 obr. 0004 Głęboczek, 81, 82, 83/1, 83/3, 83/4, 80, 68/2, 68/1, 67/1, 86/2, 86/1 obr. 0015 Stalmierz, jedn. ewid. 040803_2 Chrostkowo		
Nazwa	Plan zagospodarowania – Sieć wodociągowa wraz z przyłączami		Rys.1
	imię i nazwisko		Ark.3/4
Projektant	ANDRZEJ MIAZEK UA–V–7342–5/85/94 WK	data VII.2019	podpis

MAPA DO CELÓW PROJEKTOWYCH

Skala 1:1000

województwo kujawsko-pomorskie
powiat lipnowski
gmina Chrostkowo – 040803_3
obręb Stalmierz – 0015
Arkusz nr 4

dz. nr wg zakresu
sekcja 6.190.3.1.11.2; 6.190.3.1.11.3; 6.190.3.1.11.4
GG.6640.2.669.2019
Układ współrzędnych 2000
Poziom odniesienia Kronsztadt 60

Mapa do celów projektowych
Mapa aktualna w oznaczonym zakresie na dzień 18.04.2019 r.

Nie ma potrzeby badania służebności gruntowej.
Lipno, dnia 20.05.2019 r.
wykonawca:

P.H.U. GLOBAL SERWIS
Ewelina Kowalczyk
ul. Mickiewicza 35/39 lok. 2, 87-600 Lipno
tel. 783 206 694
NIP 892-151-89-22, REGON 383004461

GEODETA UPRAWNIONY
nr upr. GUGiK 22616

Nie wyklucza się istnienia urządzeń podziemnych ułożonych w terenie, lecz niezgłoszonych do inwentaryzacji geodezyjnej.

Poświadcza się, że niniejszy dokument został opracowany w wyniku prac geodezyjnych i kartograficznych, których rezultaty zawierają wyniki techniczne wymagane dla wdrożenia materiałów państwowego zasobu geodezyjnego i kartograficznego

Organ prowadzący państwowy zasób geodezyjny i kartograficzny	STAROSTA LIPNOWSKI
Identyfikator państwowego materiału zasobu – numer ewidencyjny	EDGKK 1018.828
Data wpisania operatu technicznego do ewidencji materiałów zasobu	28. 05. 2019
Imię, nazwisko i stanowisko osoby reprezentującej organ prowadzący zasób	Z up. STAROSTY mgr inż. Piotr Grzelkowski Kierownik Powiatowego Ośrodka Dokumentacji Geodezyjnej i Kartograficznej w Lipnie

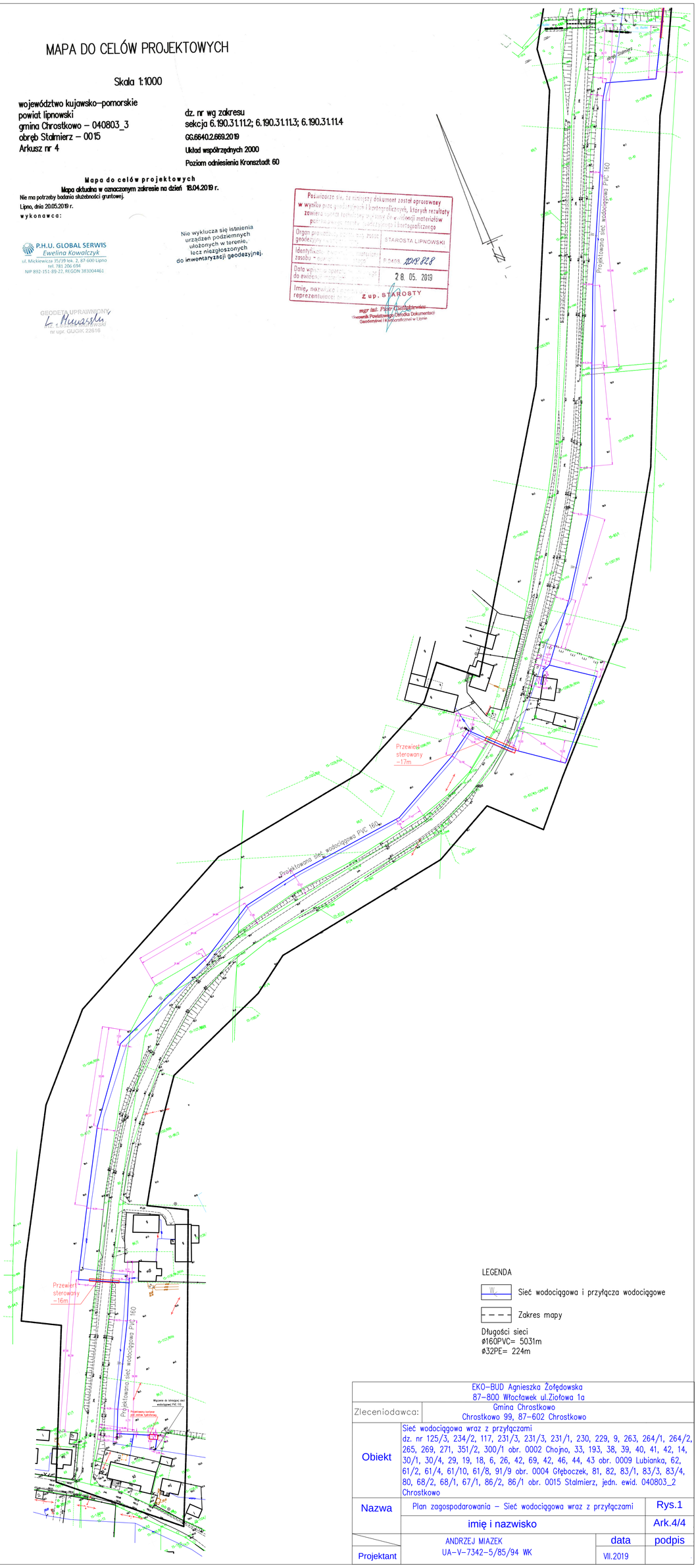

LEGENDA

Sieć wodociągowa i przyłącza wodociągowe

Zakres mapy

Długości sieci
ø160PVC= 5031m
ø32PE= 224m

	EKO-BUD Agnieszka Żołędowska 87-800 Włocławek ul.Ziołowa 1a		
Zleceniodawca:	Gmina Chrostkowo Chrostkowo 99, 87-602 Chrostkowo		
Obiekt	Sieć wodociągowa wraz z przyłączami dz. nr 125/3, 234/2, 117, 231/3, 231/3, 231/1, 230, 229, 9, 263, 264/1, 264/2, 265, 269, 271, 351/2, 300/1 obr. 0002 Chojno, 33, 193, 38, 39, 40, 41, 42, 14, 30/1, 30/4, 29, 19, 18, 6, 26, 42, 69, 42, 46, 44, 43 obr. 0009 Lubianka, 62, 61/2, 61/4, 61/10, 61/8, 91/9 obr. 0004 Głęboczek, 81, 82, 83/1, 83/3, 83/4, 80, 68/2, 68/1, 67/1, 86/2, 86/1 obr. 0015 Stalmierz, jedn. ewid. 040803_2 Chrostkowo		
Nazwa	Plan zagospodarowania – Sieć wodociągowa wraz z przyłączami		Rys.1
	imię i nazwisko		Ark.4/4
Projektant	ANDRZEJ MIAZEK UA-V-7342-5/85/94 WK	data VII.2019	podpis

STAROSTWO POWIATOWE
W LIPNIE
ul. Sierakowskiego 10b
87-600 LIPNO
(24)

Włocławek dnia 29.12.19 94 r.

URZĄD WOJEWÓDZKI
we Włocławku

(nazwa i adres terenowego organu administracji państwowej)

Nr UA-V-7342-5/85/94 Wk

DECYZJA

Na podstawie § 13 ust. 4 pkt 4 lit. a i b w ust. 1 rozporządzenia Ministra Gospodarki Terenowej i Ochrony Środowiska z dnia 20 lutego 1975 r w sprawie samodzielnych funkcji technicznych w budownictwie (Dz. U. Nr 8 poz. 46 / 75 stwierdza się, że

Obywatel A N D R Z E J M I A Z E K
(wymienić imię - imiona i nazwisko)

Magister inżynier inżynierii środowiska,-
(wymienić tytuł naukowy)

urodzony dnia 21.06.1947r. w Górach

posiada przygotowanie zawodowe, upoważniające do wykonywania samodzielnej funkcji projektanta,

w specjalności instalacyjno-inżynieryjnej w zakresie sieci wodociągowo-kanalizacyjnych oraz instalacji wodociągowo-kanalizacyjnych.
(określić rodzaj specjalności technicznobudowlanej lub specjalności zawodowej)

Obywatel ANDRZEJ MIAZEK
(imię - imiona i nazwisko)

jest upoważniony do *):

1. Sporządzania projektów sieci wodociągowych i kanalizacyjnych uzbrojenia terenu.

2. Sporządzania projektów instalacji wodociągowych i kanalizacyjnych.

Otrzymują:

1. Pan
(stronę)
Andrzej Miazek
ul. Parkowa 37
87-807 Włocławek

2. V a/a

pieczęć urzędowa

Z up. Wojewody
Jan Krzysztof
Dyrektor Wydziału Urbanistyki i Architektury
(pozycja z podaniem imienia, nazwiska i stanowiska służbowego)

*) określić zakres prawa wykonywania samodzielnej funkcji technicznej w budownictwie wynikający odpowiednio do rodzaju funkcji i specjalności tech. budowlanej z przepisów § 1 ust. 5, § 2 ust. 2, § 4 ust. 1 i 2, § 5 ust. 2, § 6, § 7, § 8, § 13 ust. 1 rozporządzenia

Za zgodność z oryginałem

PROJEKTANT
mgr inż. Andrzej Miazek
Uprawnienia budowlane do projektowania bez ograniczeń w specjalności instalacyjno-inżynierskiej w zakresie sieci i instalacji wodociągowo-kanalizacyjnych
nr UA-V-7342-5/85/94 Wk
KUP/IS/1584/01

35

STAROSTWO POWIATOWE
W LIPNIE
ul. Sierakowskiego 10b
87-600 LIPNO
(54)

POLSKA
IZBA
INŻYNIERÓW
BUDOWNICTWA

Bydgoszcz 2018-12-10
(miejscowość, data)

Zaświadczenie

Pan/Pani **MIAZEK ANDRZEJ**

miejsce zamieszkania
87-800 WŁOCŁAWEK
UL. PARKOWA 37

jest członkiem Kujawsko-Pomorskiej

Okręgowej Izby Inżynierów Budownictwa

o numerze ewidencyjnym **KUP/IS/1584/01**

i posiada wymagane ubezpieczenia od odpowiedzialności

cywilnej.

Niniejsze zaświadczenie jest ważne od dnia 2019-01-01

do dnia 2019-12-31

KUJAWSKO POMORSKA OKRĘGOWA
IZBA INŻYNIERÓW BUDOWNICTWA
w BYDGOSZCZY
85-030 BYDGOSZCZ, ul. K. Gotowskiego 6
tel. 52 366 70 50 · e-mail: kup@plib.org.pl

PRZEWODNICZĄCY
mgr inż. Andrzej Jerzy Jarzyna
(pieczęć i podpis przewodniczącego)

Za zgodność z oryginałem

PROJEKTANT
mgr inż. Andrzej Miazek
Uprawnienia budowlane do projektowania bez ograniczeń
w specjalności instalacyjno-inżynierskiej
w zakresie sieci i instalacji wodociągowo-kanalizacyjnych
nr UA-V-7342-5/85/94 Wk
KUP/IS/1584/01

36

STAROSTWO POWIATOWE
W LIPNIE
ul. Sierakowskiego 10b
87-600 LIPNO
(10)

Niniejsze zaświadczenie potwierdza zawarcie obowiązkowego ubezpieczenia od odpowiedzialności cywilnej inżynierów budownictwa.

Przedmiotem ubezpieczenia jest odpowiedzialność cywilna deliktowa i kontraktowa ubezpieczonego za szkody wyrządzone w związku z wykonywaniem samodzielnych funkcji technicznych w budownictwie w zakresie posiadanych uprawnień budowlanych.

Suma gwarancyjna na jedno zdarzenie w okresie ubezpieczenia wynosi **50.000 EUR.**

O fakcie powstania szkody należy zawiadomić STU Ergo Hestia S.A. niezwłocznie, nie później niż w ciągu 14 dni od chwili uzyskania wiadomości przez poszkodowanego o roszczeniu, które może rodzić odpowiedzialność cywilną ubezpieczonego.

Posiadanie ubezpieczenia obowiązkowego w ramach umowy generalnej zawartej pomiędzy PIIB a STU Ergo Hestia S.A. umożliwia członkom Izby zawarcie dodatkowego ubezpieczenia od odpowiedzialności cywilnej na wyższe sumy gwarancyjne.

Wszelkie zapytania dotyczące ubezpieczeń OC podstawowych i dodatkowych oraz wnioski o zawarcie umów dotyczących ubezpieczeń dodatkowych, których okres ubezpieczenia rozpoczyna się od dnia 1 stycznia 2011 roku i później, należy kierować bezpośrednio do Ergo Hestii:

a) telefonicznie pod nr 801 107 107 - z telefonu stacjonarnego
lub pod (58) 555 55 55 - z telefonu komórkowego,
b) mailowo na adres szkody@ergohestia.pl,
c) faxem na nr (58) 555 60 61.

Do dyspozycji członków Polskiej Izby Inżynierów Budownictwa w sprawach ubezpieczeń pozostaje także biuro Krajowej Rady.

Za zgodność z oryginałem

PROJEKTANT
mgr inż. Andrzej Miazek

Uprawnienia budowlane do projektowania bez ograniczeń
w specjalności instalacyjno-inżynierskiej
w zakresie sieci, instalacji wodociągowo-kanalizacyjnych
nr UA-V-7342-6/85/94 Wk
KUP/IS/1584/01

WÓJT
GMINY CHROSTKOWO
woj. kujawsko-pomorskie

STAROSTWO POWIATOWE
W LIPNIE
ul. Sierakowskiego 10b
87-600 LIPNO
(14)

Chrostkowo, dnia 27.09.2019 r.

GK.6733.04.2019.MS

DECYZJA
o ustaleniu lokalizacji inwestycji celu publicznego

Stosownie do przepisów art. 50 ust.1, art. 51 ust. 1 pkt. 2 oraz art. 54 w związku z art. 4 ust. 2 pkt. 1 ustawy z dnia 27 marca 2003 r. o planowaniu i zagospodarowaniu przestrzennym (tekst jedn. Dz. U. z 2018 r. poz. 1945 z późn. zm.) w związku z art. 6 pkt 3 ustawy z dnia 21 sierpnia 1997r. o gospodarce nieruchomościami (tekst jedn. Dz. U. 2018 r. poz. 2204 z późn. zm.) oraz art. 104 Ustawy z dnia 14 czerwca 1960 r. Kodeks postępowania administracyjnego (tekst jedn. Dz. U. z 2018 r. poz. 2096 z późn. zm.)

po rozpatrzeniu wniosku **Gminy Chrostkowo**

z dnia **08 sierpnia 2019 r.**, złożonego do Urzędu Gminy w Chrostkowie w dniu 08.08.2019 r.

dotyczącego wydania decyzji o ustaleniu lokalizacji inwestycji celu publicznego dla inwestycji polegającej na przebudowie sieci wodociągowej w miejscowościach Chojno, Lubianki, Głęboczek i Stalmierz, gmina Chrostkowo na działkach o nr ewidencyjnych: 125/3, 234/2, 117, 231/3, 233/1, 231/1, 230, 229, 9, 263, 264/1, 264/2, 265, 269, 271, 351/2, 300/1 – obręb 0002 Chojno; 33, 193, 38, 39, 40, 41, 42, 14, 30/1, 30/4, 29, 19, 18, 6, 26, 69, 42, 46, 44, 43 – obręb 0009 Lubianki; 62, 61/2, 61/4, 61/10, 61/8, 61/9, 61/7, 65 – obręb 0004 Głęboczek oraz 81, 88, 82, 83/1, 83/3, 83/4, 80, 68/2, 68/1, 67/1, 86/2, 86/1 – obręb 0015 Stalmierz,

u s t a l a m

l o k a l i z a c j ę i n w e s t y c j i c e l u p u b l i c z n e g o

dla inwestycji polegającej na przebudowie sieci wodociągowej w miejscowościach Chojno, Lubianki, Głęboczek i Stalmierz, gmina Chrostkowo na działkach o nr ewidencyjnych: 125/3, 234/2, 117, 231/3, 233/1, 231/1, 230, 229, 9, 263, 264/1, 264/2, 265, 269, 271, 351/2, 300/1 – obręb 0002 Chojno; 33, 193, 38, 39, 40, 41, 42, 14, 30/1, 30/4, 29, 19, 18, 6, 26, 69, 42, 46, 44, 43 – obręb 0009 Lubianki; 62, 61/2, 61/4, 61/10, 61/8, 61/9, 61/7, 65 – obręb 0004 Głęboczek oraz 81, 82, 83/1, 83/3, 83/4, 80, 68/2, 68/1, 67/1, 86/2, 86/1 – obręb 0015 Stalmierz.

1. Ustalenia dotyczące rodzaju i funkcji zabudowy oraz zagospodarowania terenu

1) Przeznaczenie podstawowe – infrastruktura techniczna – zaopatrzenie w wodę.
2) Rodzaj inwestycji – przebudowa sieci wodociągowej w miejscowościach Chojno, Lubianki, Głęboczek oraz Stalmierz.

2. Ustalenia dotyczące warunków i wymagań kształtowania ładu przestrzennego

1) Przedmiotową inwestycję należy projektować zgodnie z ustawą Prawo budowlane (tekst jedn. Dz. U. z 2018 r. poz. 1202 z późn. zm.), Rozporządzeniem Ministra Infrastruktury z dnia 12 kwietnia 2002 roku w sprawie warunków technicznych jakim powinny odpowiadać budynki i ich usytuowanie (tekst jedn. Dz. U. z 2019 r. poz. 1065), innymi przepisami odrębnymi i normami mającymi zastosowanie dla przedmiotowego zamierzenia oraz warunkami niniejszej decyzji.
2) Uzyskać wynikające z przepisów szczególnych wymagane uzgodnienia, pozwolenia lub opinie projektu budowlanego, innych zainteresowanych organów.
3) Ustala się zakres inwestycji:
   a) przebudowa istniejącej sieci wodociągowej polegająca na wymianie sieci wodociągowej z rur azbestowych na rury PVC/PE
      - projektowana rura wodociągowa PVC 160 mm o długości ok. 5031 m,
      - projektowana rura wodociągowa PE 32 o długości ok. 224 m,
      - montaż hydrantów w ilości – 12 szt.,

Za zgodność z oryginałem

PROJEKTANT
mgr inż. Andrzej Miazek
Uprawnienia budowlane do projektowania bez ograniczeń
w specjalności instalacyjno-inżynierskiej
w zakresie sieci i instalacji wodociągowo-kanalizacyjnych
nr UA-V-7342-5/85/94 Wk
KUP/IS/1584/01

b) budowa kontenera, w którym będzie umieszczony zestaw hydroforowy na dz. nr ewid. 86/1 w miejscowości Stalmierz,

c) wykonanie przewiertów sterowanych pod drogami gminnymi i powiatowymi,

d) włączenie przebudowywanej sieci do istniejącej sieci wodociągowej siecią z rur PVC 160/110/90.

4) Planowaną inwestycję realizować zgodnie z warunkami gestora sieci.

5) Wszelkie kolizje winny być szczegółowo rozwiązane zgodnie z przepisami szczególnymi w tym zakresie na etapie sporządzania dokumentacji projektowej.

6) Przy lokalizacji poszczególnych obiektów i urządzeń winny decydować względy technologiczne, branżowe szczegółowe przepisy: sanitarne, ochrony środowiska i prawa budowlanego, a także wszelkie wymogi wynikających z potrzeb ochrony środowiska przyrodniczego, kulturowego i zdrowia mieszkańców.

3. Ustalenia dotyczące ochrony środowiska, przyrody i krajobrazu

1) Ustala się przeprowadzenie i wykonanie zamierzenia w sposób zapewniający ograniczenie jego oddziaływania na środowisko, w tym zachować ochronę walorów krajobrazowych - art. 73 ust. 2 pkt 1 ustawy z dnia 27 kwietnia 2001 r. Prawo ochrony środowiska (tekst jedn. Dz. U. z 2018 r. poz. 799 z późn. zm.).

2) Planowana inwestycja częściowo realizowana będzie w granicy Obszaru Chronionego Krajobrazu Drumliny Zbójeńskie. Należy przestrzegać zakazów wymienionych w Uchwale Sejmiku Województwa Kujawsko Pomorskiego Nr X/25/15 z dnia 24 sierpnia 2015 r. w sprawie obszarów chronionego krajobrazu (Dz. Urz. Woj. Kuj-Pom. z 25 sierpnia 2015 r. poz. 2572). Należy przestrzegać ustaleń i zakazów zawartych w ww. uchwale, między innymi zakazu:

a) zabijania dziko występujących zwierząt, niszczenia ich nor, legowisk, innych schronień i miejsc rozrodu oraz tarlisk, złożonej ikry, z wyjątkiem amatorskiego połowu ryb oraz wykonywania czynności związanych z racjonalną gospodarką rolną, leśną, rybacką i łowiecką;

b) realizacji przedsięwzięć mogących znacząco oddziaływać na środowisko w rozumieniu ustawy z dnia 3 października 2008 r. o udostępnianiu informacji o środowisku i jego ochronie, udziale społeczeństwa w ochronie środowiska oraz o ocenach oddziaływania na środowisko;

c) likwidowania i niszczenia zadrzewień śródpolnych, przydrożnych i nadwodnych, jeżeli nie wynikają one z potrzeby ochrony przeciwpowodziowej i zapewnienia bezpieczeństwa ruchu drogowego lub wodnego lub budowy, odbudowy, utrzymania, remontów lub naprawy urządzeń wodnych;

d) wykonywania prac ziemnych trwale zniekształcających rzeźbę terenu, z wyjątkiem prac związanych z zabezpieczeniem przeciwpowodziowym lub przeciwosuwiskowym lub utrzymaniem, budową, odbudową, naprawą lub remontem urządzeń wodnych;

e) dokonywania zmian stosunków wodnych, jeżeli służą innym celom niż ochrona przyrody lub zrównoważone wykorzystanie użytków rolnych i leśnych oraz racjonalnej gospodarce wodnej lub rybackiej;

f) likwidowania naturalnych zbiorników wodnych, starorzeczy i obszarów wodno-błotnych;

g) lokalizowania obiektów budowlanych w pasie szerokości 100 m od linii brzegów rzek, jezior i innych zbiorników wodnych, z wyjątkiem urządzeń wodnych oraz obiektów służących prowadzeniu racjonalnej gospodarki rolnej, leśnej lub rybackiej.

Zgodnie z art. 24 ust. 2 pkt 3 ustawy z dnia 16 kwietnia 2004 r. o ochronie przyrody (tekst jedn. Dz. U. z 2018 r. poz. 1614 z późn. zm.) ww. zakazy nie dotyczą realizacji inwestycji celu publicznego w rozumieniu art. 2 pkt 5 ustawy z dnia 27 marca 2003 r. o planowaniu i zagospodarowaniu przestrzennym.

3) W trakcie przygotowania i realizacji inwestycji należy zapewnić oszczędne korzystanie terenu (art. 74 ustawy z dnia 27 kwietnia 2001 r. prawo ochrony środowiska).

4) Ustala się zminimalizowanie oddziaływania inwestycji na środowisko w czasie realizacji inwestycji, poprzez następujące rozwiązania chroniące środowisko:

a) utrzymanie porządku na terenie realizacji inwestycji,

b) zachowanie środków ostrożności przeciwdziałających dostaniu zanieczyszczeń do środowiska gruntowego,

c) właściwa eksploatacja i konserwacja sprzętu,

d) utylizowanie wszystkich odpadów powstających w czasie realizacji inwestycji zgodnie z obowiązującymi przepisami.

Za zgodność z oryginałem

PROJEKTANT
mgr inż. Andrzej Miazek
Uprawnienia budowlane do projektowania bez ograniczeń
w specjalności instalacyjno-inżynierskiej
w zakresie sieci i instalacji wodociągowo-kanalizacyjnych
nr UA-V-7342-5/85/94 Wk
KUP/IS/1584/01

STAROSTWO POWIATOWE
W LIPNIE
ul. Sierakowskiego 10b
87-600 LIPNO
(54)

5) Należy ograniczyć do minimum pas realizacji inwestycji i zachować ostrożność w trakcie prac terenowych, by nie dopuścić do zanieczyszczenia i nadmiernego uszkodzenia powierzchni ziemi i szaty roślinnej oraz zanieczyszczenia wody.
6) Ustala się przeprowadzenie po wykonaniu robót ziemnych rekultywacji zajętego terenu, tzn. przywrócenie do stanu pierwotnego, a w szczególności należy;
   a) uporządkować teren i usunąć obce materiały,
   b) zrekultywować fragmenty terenów o uszkodzonej roślinności i glebie.
7) Jeżeli ochrona elementów przyrodniczych nie jest możliwa, należy podejmować działania mające na celu naprawienie wyrządzonych szkód, w szczególności przez kompensację przyrodniczą (art. 75 ustawy z dnia 27 kwietnia 2001 r. Prawo ochrony środowiska).
8) Planowana inwestycja nie naruszy obiektów zieleni, nie wpłynie negatywnie na istniejący stan środowiska przyrodniczego lub jego wykorzystanie, nie wpłynie znacząco na zmianę środowiska w rejonie jej lokalizacji.
9) Inwestycja realizowana będzie na działkach oznaczonych nr ewidencyjnymi: 125/3, 234/2, 117, 231/3, 233/1, 231/1, 230, 229, 9, 263, 264/1, 264/2, 265, 269, 271, 351/2, 300/1 – obręb 0002 Chojno; 33, 193, 38, 39, 40, 41, 42, 14, 30/1, 30/4, 29, 19, 18, 6, 26, 69, 42, 46, 44, 43 – obręb 0009 Lubianki; 62, 61/2, 61/4, 61/10, 61/8, 61/9, 61/7, 65 – obręb 0004 Głęboczek oraz 81, 82, 83/1, 83/3, 83/4, 80, 68/2, 68/1, 67/1, 86/2, 86/1 – obręb 0015 Stalmierz, w skład których wchodzą
   a) stosownie do treści art. 4 pkt 11 ustawy z dnia 3 lutego 1995r. o ochronie gruntów rolnych i leśnych (tekst jedn. Dz. U. z 2017 r. poz. 1161 z późn. zm.), przez wyłączenie gruntów z produkcji rozumie się rozpoczęcie innego niż rolnicze lub leśne użytkowanie gruntów,
   b) z uwagi zatem na charakter planowanej inwestycji (budowa podziemnej sieci wodociągowej), nie ma konieczności wyłączenia gruntów rolnych i leśnych z produkcji rolnej i leśnych z produkcji leśnej w rozumieniu ustawy o ochronie gruntów rolnych i leśnych,
   c) po zrealizowaniu inwestycji grunt rolny należy przywrócić do pierwotnego użytkowania,
   d) teren lokalizacji inwestycji spełnia zatem wymogi art. 61 ust. 1 pkt 4 ustawy z dnia 27 marca 2003 r. o planowaniu i zagospodarowaniu przestrzennym (tekst jedn. Dz. U. z 2018 r. poz. 1945) oraz art. 7 ustawy z dnia 3 lutego 1995 r. o ochronie gruntów rolnych i leśnych (tekst jedn. Dz. U. z 2017 r. poz. 1161 z późn. zm.).

4. Ustalenia dotyczące ochrony dziedzictwa kulturowego i zabytków

1) W wypadku odkrycia w trakcie prac ziemnych przedmiotu, co do którego istnieje przypuszczenie, iż jest on zabytkiem, należy wstrzymać wszelkie roboty mogące uszkodzić lub zniszczyć odkryty przedmiot, zabezpieczyć ten przedmiot i miejsce jego odkrycia przy użyciu dostępnych środków, niezwłocznie zawiadomić o tym delegaturę WUOZ we Włocławku oraz udostępnić teren do inwestorskich badań archeologicznych (art. 32 Ustawy z dnia 23 lipca 2003 r. o ochronie zabytków i opiece nad zabytkami (tekst jedn. Dz. U. z 2018 r. poz. 2067 z późn. zm.).

5. Ustalenia dotyczące obsługi w zakresie komunikacji

1) Planowany zakres inwestycji nie wymaga obsługi w zakresie komunikacji (tylko w trakcie realizacji inwestycji oraz w zależności od potrzeb - awarie, konserwacja sieci) dostęp z przyległych dróg publicznych i wewnętrznych.
2) Projekt budowlany planowanej inwestycji w części dotyczącej przebiegu przebudowywanej sieci wodociągowej przez wszystkie działki drogowe uzgodnić z właściwym zarządcą drogi przed uzyskaniem pozwolenia na budowę lub dokonaniem zgłoszenia zamiaru wykonania robót budowlanych.
3) Uzyskać zezwolenie zarządcy drogi na umieszczenie urządzeń wodociągowych w pasie drogowym na podstawie art. 40 ust. 1 i 2 pkt 2 ustawy z dnia 21 marca 1985 r. o drogach publicznych (tekst jedn. Dz. U. z 2018 r. poz. 2068 z późn. zm.) oraz zezwolenia zarządcy drogi na prowadzenie robót w pasie drogowym na podstawie art. 40 ust. 1 i 2 pkt 1 cyt. wyżej ustawy.
4) Odbudować uszkodzone nawierzchnie drogowe po zakończeniu procesu inwestycyjnego, zgodnie z warunkami technicznymi zarządcy drogi.
5) Urządzenia infrastruktury technicznej nie związanej funkcjonalnie z drogą nie mogą naruszać elementów technicznych drogi, należy je lokalizować w pasie drogowym zgodnie z Rozporządzeniem Ministra Transportu i Gospodarki Morskiej z dnia 2 marca 1999 r. w sprawie warunków technicznych, jakim powinny odpowiadać drogi publiczne i ich usytuowanie (tekst jedn. Dz. U. z 2017 r., poz. 124).

6. Ustalenia dotyczące obsługi w zakresie infrastruktury technicznej

Za zgodność z oryginałem

PROJEKTANT
mgr inż. Andrzej Miazek
Uprawnienia budowlane do projektowania bez ograniczeń
w specjalności instalacyjno-inżynierskiej
w zakresie sieci i instalacji wodociągowo-kanalizacyjnych
nr UA-V-7342-5/85/94 WK
KUP/IS/1584/01

40

1) Zakres inwestycji nie wymaga obsługi w zakresie pozostałych mediów infrastruktury technicznej, nie pociąga za sobą zapotrzebowania na wodę, nie powoduje powstawania ścieków.
2) Odpady powstałe w trakcie budowy przekazywane do odzysku i unieszkodliwiania, zgodnie z obowiązującymi przepisami w tym zakresie (obecnie ustawa z dnia 14 grudnia 2012 r. o odpadach – tekst jedn. Dz. U. z 2019 r. poz. 701 z późn. zm.).
3) Od istniejących mediów infrastruktury technicznej zachować normatywne odległości, a w przypadku ewentualnych kolizji z planowanym zamierzeniem inwestycyjnym, dopuszcza się przebudowę poza teren inwestycji za zgodą i na warunkach gestorów sieci.

7. Ustalenia wymagań dotyczących ochrony interesów osób trzecich

1) Należy zapewnić ochronę uzasadnionych interesów osób trzecich:
   a) dostępu do drogi publicznej,
   b) możliwości korzystania w wody, kanalizacji, energii elektrycznej i cieplnej oraz ze środków łączności,
   c) dostępu do światła dziennego do pomieszczeń przeznaczonych na pobyt ludzi,
   d) przed uciążliwościami powodowanymi przez hałas, wibracje, zakłócenia elektryczne i promieniowanie, zanieczyszczeniem powietrza, wody i gleby.
2) Projektowana inwestycja nie powinna pogarszać warunków użytkowania nieruchomości, na której jest zlokalizowana, a jej użytkowanie nie może powodować uciążliwości dla terenów sąsiednich, uciążliwość powinna zamknąć się w granicy działki, na której będzie realizowana niniejsza inwestycja.
3) Inwestor powinien przy wykonywaniu swego prawa powstrzymać się od działań, które by zakłócały korzystanie z nieruchomości sąsiednich ponad przeciętną miarę, wynikającą ze społeczno - gospodarczego przeznaczenia nieruchomości i stosunków miejscowych – art. 114 ustawy z dnia 23 kwietnia 1964 r. Kodeks cywilny (Dz. U. z 2018 r. poz. 1025 z późn. zm.).
4) Spełnić wymagania dotyczące bezpieczeństwa pożarowego, bezpieczeństwa konstrukcji, bezpieczeństwa użytkowania oraz ochrony środowiska.

8. Linie rozgraniczające teren inwestycji

1) Linie rozgraniczające teren inwestycji oraz oznaczenia graficzne przedstawione są na mapach stanowiących załączniki do niniejszej decyzji.

Uzasadnienie

1. Postępowanie w sprawie wydania decyzji o ustaleniu lokalizacji inwestycji celu publicznego dla inwestycji polegającej na przebudowie sieci wodociągowej w miejscowościach Chojno, Lubianki, Głęboczek i Stalmierz gmina Chrostkowo na działkach o nr ewidencyjnych: 125/3, 234/2, 117, 231/3, 233/1, 231/1, 230, 229, 9, 263, 264/1, 264/2, 265, 269, 271, 351/2, 300/1 – obręb 0002 Chojno; 33, 193, 38, 39, 40, 41, 42, 14, 30/1, 30/4, 29, 19, 18, 6, 26, 69, 42, 46, 44, 43 – obręb 0009 Lubianki; 62, 61/2, 61/4, 61/10, 61/8, 61/9, 61/7, 65 – obręb 0004 Głęboczek oraz 81, 82, 83/1, 83/3, 83/4, 80, 68/2, 68/1, 67/1, 86/2, 86/1 – obręb 0015 Stalmierz, wszczęte zostało na wniosek Gminy Chrostkowo.
2. Zgodnie z art. 61 § 4 Kodeksu postępowania administracyjnego oraz art. 53 ust 1 ustawy z dnia 27 marca 2003r. o planowaniu i zagospodarowaniu przestrzennym, Organ I instancji wszczął postępowanie o czym zawiadomił strony pismem znak GK.6733.04.2019.MS z dnia 08.08.2019 r. umożliwiając zapoznanie się z aktami sprawy oraz poprzez zamieszczenie obwieszczenia w Biuletynie Informacji Publicznej Urzędu Gminy Chrostkowo, wywieszając na tablicy ogłoszeń Urzędu Gminy w Chrostkowie oraz na tablicy ogłoszeń w miejscowościach: Chojno, Lubianki, Głęboczek i Stalmierz.
3. Działki, na terenie których planowana jest realizacja inwestycji stanowią własność Gminy Chrostkowo, Urzędu Gminy Chrostkowo, Powiatu Lipnowskiego w zarządzie Zarządu Dróg Powiatowych z siedzibą w Lipnie, Skarbu Państwa, Marszałka Województwa Kujawsko-Pomorskiego oraz osób fizycznych.
4. Teren objęty projektem decyzji znajduje się na obszarze, na którym brak jest miejscowego planu zagospodarowania przestrzennego, w związku z powyższym, zgodnie z art. 4 ust. 2 ustawy o planowaniu i zagospodarowaniu przestrzennym, w przypadku braku miejscowego planu określenie sposobu zagospodarowania i warunków zabudowy następuje w drodze decyzji o warunkach zabudowy lub w drodze decyzji o ustaleniu lokalizacji inwestycji celu publicznego, których podstawą są przepisy szczególne.

Za zgodność z oryginałem

PROJEKTANT
mgr inż. Andrzej Miazek
Uprawnienia budowlane do projektowania bez ograniczeń
w specjalności instalacyjno-inż... ...ynych
w zakresie sieci instalacyjnych ... WK
nr UA... KUP/IS/1364/01

41

STAROSTWO POWIATOWE
W LIPNIE
ul. Sierakowskiego 10b
87-600 LIPNO
(14)

5. Wg planu, który utracił moc obowiązującą z dniem 31 grudnia 2002 r., na obszarze objętym projektem decyzji nie planuje się realizacji inwestycji celu publicznego o których mowa w art. 39 ust. 3 pkt. 3 i art. 48 ustawy o planowaniu i zagospodarowaniu przestrzennym tj inwestycji celu publicznego o znaczeniu ponadlokalnym (krajowym, wojewódzkim i powiatowym).
6. W sąsiedztwie planowanego przedsięwzięcia oraz w bezpośrednim zasięgu jego oddziaływania nie są zlokalizowane dobra kultury poddane ochronie na podstawie ustawy z dnia 23 lipca 2003 r. o ochronie zabytków i opiece nad zabytkami (tekst jedn. Dz. z 2018 r., poz. 2067 z późn. zm.).
7. Planowane przedsięwzięcie inwestycyjne położone jest poza obszarami górniczymi, terenami zagrożonymi osuwaniem się mas ziemnych oraz poza terenami narażonymi na niebezpieczeństwo powodzi. W sąsiedztwie planowanego przedsięwzięcia oraz w bezpośrednim zasięgu jego oddziaływania nie są zlokalizowane obszary natura 2000 oraz obiekty uzdrowiskowe i sanatoryjne podlegające przepisom ustawy o uzdrowiskach i lecznictwie uzdrowiskowym.
8. Planowane przedsięwzięcie ze względu na rodzaj inwestycji i sposób realizacji nie naruszy obiektów zieleni, stosunków wodnych w rejonie lokalizacji, nie wpłynie negatywnie na istniejący stan środowiska przyrodniczego lub jego wykorzystanie.
9. Stosownie do art. 6 ust. 2 w/w ustawy o planowaniu i zagospodarowaniu przestrzennym każdy ma prawo, w granicach określonych ustawą do zagospodarowania terenu, do którego ma tytuł prawny, zgodnie z warunkami ustalonymi w miejscowym planie zagospodarowania przestrzennego albo decyzji o warunkach zabudowy i zagospodarowania terenu, jeżeli nie narusza to chronionego prawem interesu publicznego oraz osób trzecich a także do ochrony własnego interesu prawnego przy zagospodarowaniu terenów należących do innych osób i jednostek organizacyjnych tzn. każdy ma prawo do zagospodarowania terenu, zgodnie z warunkami ustalonymi w decyzji o warunkach zabudowy (przy braku miejscowego planu – tak jak w tym przypadku).
10. Zgodnie z art. 2 pkt 5 ww. ustawy o planowaniu i zagospodarowaniu przestrzennym w związku z art. 6 pkt. 3 ustawy o gospodarce nieruchomościami (Dz. U. z 2018 r. poz. 2204 z późn. zm.) planowane przedsięwzięcie zaliczone jest do inwestycji celu publicznego. W związku z powyższym realizacja inwestycji nie stanowi zaspokojenia interesu prywatnego – indywidualnego, lecz nakierowana jest na urzeczywistnienie interesu publicznego.
11. Przeprowadzono analizę warunków i zasad zagospodarowania terenu oraz jego zabudowy, wynikających z przepisów odrębnych oraz analizę stanu faktycznego i prawnego terenu, na którym przewiduje się realizację planowanego przedsięwzięcia wynikająca z art. 53 ust. 3 ustawy o planowaniu i zagospodarowaniu przestrzennym w oparciu o następujące materiały: wniosek inwestora wraz z kopiami map w skali 1:1000 spełniającymi wymogi art. 52 ust. 2.1. ustawy o planowaniu i zagospodarowaniu przestrzennym, Studium uwarunkowań i kierunków zagospodarowania przestrzennego Gminy Chrostkowo, miejscowy ogólny plan zagospodarowania przestrzennego gminy Chrostkowo który utracił ważność z końcem 2003 r.; inne dostępne materiały, w wyniku której stwierdzono, że dla planowanej inwestycji polegającej na przebudowie sieci wodociągowej w miejscowościach Chojno, Lubianki, Głęboczek i Stalmierz, gmina Chrostkowo na działkach o nr ewidencyjnych: 125/3, 234/2, 117, 231/3, 233/1, 231/1, 230, 229, 9, 263, 264/1, 264/2, 265, 269, 271, 351/2, 300/1 – obręb 0002 Chojno; 33, 193, 38, 39, 40, 41, 42, 14, 30/1, 30/4, 29, 19, 18, 6, 26, 69, 42, 46, 44, 43 – obręb 0009 Lubianki; 62, 61/2, 61/4, 61/10, 61/8, 61/9, 61/7, 65 – obręb 0004 Głęboczek oraz 81, 82, 83/1, 83/3, 83/4, 80, 68/2, 68/1, 67/1, 86/2, 86/1 – obręb 0015 Stalmierz, możliwe jest wydanie decyzji o ustaleniu lokalizacji inwestycji celu publicznego:
    a) planowana inwestycja stanowi realizację obiektów liniowych oraz urządzeń infrastruktury technicznej z zakresu zaopatrzenia w wodę,
    b) inwestycja realizowana będzie na działkach oznaczonych nr ewidencyjnymi: 125/3, 234/2, 117, 231/3, 233/1, 231/1, 230, 229, 9, 263, 264/1, 264/2, 265, 269, 271, 351/2, 300/1 – obręb 0002 Chojno; 33, 193, 38, 39, 40, 41, 42, 14, 30/1, 30/4, 29, 19, 18, 6, 26, 69, 42, 46, 44, 43 – obręb 0009 Lubianki; 62, 61/2, 61/4, 61/10, 61/8, 61/9, 61/7, 65 – obręb 0004 Głęboczek oraz 81, 82, 83/1, 83/3, 83/4, 80, 68/2, 68/1, 67/1, 86/2, 86/1 – obręb 0015 Stalmierz, skład których stanowią grunty rolne różnych klas bonitacyjnych, grunty zadrzewione i zakrzaczone, grunty rolne zabudowane, wody, inne tereny zabudowane, tereny mieszkaniowe, nieużytki, pastwiska oraz drogi
        - stosownie do treści art. 4 pkt 11 ustawy z dnia 3 lutego 1995 r. o ochronie gruntów rolnych i leśnych (tekst jedn. Dz. U. z 2017 r. poz. 1161 z późn. zm.), przez wyłączenie gruntów z produkcji rozumie się rozpoczęcie innego niż rolnicze lub leśne użytkowanie gruntów,

Za zgodność z oryginałem

PROJEKTANT
mgr inż. Andrzej Miazek
Uprawnienia budowlane do projektowania bez ograniczeń w specjalności instalacyjno-inżynierskiej w zakresie sieci, instalacji i urządzeń wodociągowo-kanalizacyjnych
nr UA-V-7342-5/85/94 Wk
KUP/IS/1584/01

42

- z uwagi zatem na charakter planowanej inwestycji (budowa podziemnej sieci wodociągowej), nie ma konieczności wyłączenia gruntów rolnych z produkcji rolnej i leśnych z produkcji leśnej w rozumieniu ustawy o ochronie gruntów rolnych i leśnych,
- po zrealizowaniu inwestycji grunt rolny należy przywrócić do pierwotnego użytkowania,
- teren lokalizacji inwestycji spełnia zatem wymogi art. 61 ust. 1 pkt 4 ustawy z dnia 27 marca 2003 r. o planowaniu i zagospodarowaniu przestrzennym (tekst jedn. Dz. U. z 2018r. poz. 1945 z późn. zm.) oraz art. 7 ustawy z dnia 3 lutego 1995 r. o ochronie gruntów rolnych i leśnych (tekst jedn. Dz. U. z 2017 r. poz. 1161 z późn. zm.),

c) teren przedmiotowego zamierzenia inwestycyjnego nie leży w granicach obszarów ograniczonego użytkowania, osuwania mas ziemnych oraz obszarów podlegających ochronie z tytułu obowiązujących przepisów o ochronie zabytków i opiece nad zabytkami, o ochronie przyrody, zasobów wodnych, kopalin i terenów zamkniętych, teren planowanej inwestycji położony jest poza strefami ochronnymi ujęć wody,

d) zgodnie z Rozporządzeniem Rady Ministrów z dnia 09 listopada 2010 r. w sprawie przedsięwzięć mogących znacząco oddziaływać na środowisko (tekst jedn. Dz. U. z 2016 r. poz. 71 z późn. zm.) planowana inwestycja nie jest zaliczana do przedsięwzięć mogących znacząco oddziaływać na środowisko, w związku z powyższym dla planowanego przedsięwzięcia nie jest wymagane przeprowadzenie oceny oddziaływania na środowisko,

e) teren objęty wnioskiem, w planach miejscowych, które utraciły moc na podstawie art. 67 ustawy, o której mowa w art. 88 ust. 1 ustawy o planowaniu i zagospodarowaniu przestrzennym, nie był przeznaczony pod realizację inwestycji celu publicznego o znaczeniu ponadlokalnym,

f) analiza, o której mowa w art. 53 ust. 3 ustawy stanowi załącznik do decyzji.

12. Realizacja planowanej inwestycji jest zgodna z przepisami ustawy z dnia 27 marca 2003 r. o planowaniu i zagospodarowaniu przestrzennym (tekst jedn. Dz. U. z 2018 r. poz. 1945 z późn. zm.); ustawy z dnia 27 kwietnia 2001r. Prawo ochrony środowiska (tekst jedn. Dz. U. z 2018 r. poz. 799 z późn. zm.); ustawy z dnia 3 października 2008 r. o udostępnianiu informacji o środowisku i jego ochronie, udziale społeczeństwa w ochronie środowiska oraz o ocenach oddziaływania na środowisko (tekst jedn. Dz. U. z 2018 r. poz. 2081 z późn. zm.); ustawy z dnia 16 kwietnia 2004 r. o ochronie przyrody (tekst jedn. Dz. U. z 2018 r. poz. 1614 z późn. zm.); ustawy z dnia 21 marca 1985 r. o drogach publicznych (tekst jedn. Dz. U. z 2018 r. poz. 2068 z późn. zm.); rozporządzenia Ministra Transportu i Gospodarki Morskiej z dnia 2 marca 1999 r. w sprawie warunków technicznych, jakim powinny odpowiadać drogi publiczne i ich usytuowanie (tekst jedn. Dz. U. z 2016 r., poz. 124); ustawy z dnia 3 lutego 1995 r. o ochronie gruntów rolnych i leśnych (tekst jedn. Dz. U. z 2017 r. poz. 1161 z późn. zm.), rozporządzenia Rady Ministrów z dnia 9 listopada 2010 r. w sprawie przedsięwzięć mogących znacząco oddziaływać na środowisko (tekst jedn. Dz. U. z 2016 r. poz. 71 z późn. zm.), Ustawy z dnia 10 kwietnia1997 r. Prawo energetyczne (Dz. U. z 2018 r. poz. 755 z późn. zm.) oraz przepisy wykonawcze do tej ustawy.
13. Projekt decyzji został sporządzony przez osobę posiadają kwalifikacje do wykonywania zawodu urbanisty na terytorium Rzeczypospolitej Polskiej uzyskane na podstawie ustawy z dnia 15 grudnia 2000 r. o samorządach zawodowych architektów, inżynierów budownictwa oraz urbanistów (Dz. U. z 2013 r. poz. 932 i 1650) – art. 5 ust. 3 ustawy z dnia 27 marca 2003 r. o planowaniu i zagospodarowaniu przestrzennym (Dz. U. z 2018 r. poz. 1945 z późn. zm.), w związku z art. 8 ustawy z dnia 9 maja 2014 r. o ułatwieniu dostępu do wykonywania niektórych zawodów regulowanych (dz. U. z 2014 r. poz. 768).
14. Tok formalno-prawny przeprowadzono zgodnie z art. 53 w/w ustawy o planowaniu i zagospodarowaniu przestrzennym.
15. W trakcie wszczęcia postępowanie nie wpłynęły wnioski ani uwagi, które miałyby wpływ na redakcję niniejszej decyzji.
16. Biorąc powyższe pod uwagę postanowiono ustalić warunki zabudowy na realizację planowanego przedsięwzięcia celu publicznego.

Uzgodnienia

1. Teren, na którym ma być realizowana inwestycja w dotychczas obowiązującym miejscowym planie zagospodarowania przestrzennego gminy Chrostkowo nie był przeznaczony na inwestycje celu publicznego o których mowa w art. 39 ust. 3 pkt. 3 i art. 48 tj. inwestycji celu publicznego o znaczeniu ponadlokalnym (krajowym, wojewódzkim i powiatowym); w związku z tym nie zachodzi potrzeba uzgodnień z art. 53 ust. 4 pkt. 10 ustawy o planowaniu i zagospodarowaniu przestrzennym w zakresie zadań rządowych albo samorządowych.

Za zgodność z oryginałem

PROJEKTANT
mgr inż. Andrzej Miazek
Uprawnienia budowlane do projektowania bez ograniczeń w specjalności inżynieryjno-inżynierskiej w zakresie sieci i instalacji wodociągowo-kanalizacyjnych
nr UA-V-7342-5/85/94 Wk
KUP/IS/1584/01

43

STAROSTWO POWIATOWE
W LIPNIE
ul. Sierakowskiego 10b
87-600 LIPNO
(14)

2. Decyzja została uzgodniona zgodnie z art. 53 ust. 4 pkt. 1 – 9, 11 ustawy o planowaniu i zagospodarowaniu przestrzennym w zakresach wg właściwości tj.:
1) Postanowienie Państwowego Gospodarstwa Wodnego Wody Polskie, Zarząd Zlewni w Toruniu, znak: GD.ZZI.5.611.1093.2019 z dnia 09.09.2019 r. (data wpływu 17.09.2019 r.),
2) Postanowienie Starosty Lipnowskiego znak: GG.6622.3.335.2019.JM z dnia 03.09.2019 r. (data wpływu 04.09.2019 r.),
3) Postanowienie Regionalnego Dyrektora Ochrony Środowiska; 87 –066 Bydgoszcz ul. Dworcowa 81; znak: WST.612.1.403.2019.KMR z dnia 30.08.2019 r. (data wpływu 04.09.2019 r.),
4) Postanowienie Zarządu Dróg Powiatowych w Lipnie, znak: ZDP-12.451.96.2019 z dnia 04.09.2019 r. (data wpływu 06.09.2019 r.).

Pouczenie

Niniejsza decyzja nie rodzi praw do terenu oraz nie narusza prawa własności i uprawnień osób trzecich.

Wnioskodawcy, który nie uzyskał prawa dysponowaniem gruntem przeznaczonym na cele budowlane nie przysługuje roszczenie o zwrot nakładów poniesionych w związku z otrzymaną decyzją o warunkach zabudowy terenu.

Decyzja ważna jest na czas nieokreślony. Wójt Gminy Chrostkowo może stwierdzić jej wygaśnięcie, jeżeli:
a) inny wnioskodawca uzyskał pozwolenie na budowę
b) dla tego terenu uchwalono plan miejscowy, którego ustalenia są inne niż w wydanej decyzji.

Od niniejszej decyzji służy odwołanie do Samorządowego Kolegium Odwoławczego we Włocławku ul. Kilińskiego 2, za pośrednictwem Wójta Gminy Chrostkowo w terminie czternastu dni od dnia jej doręczenia.

Odwołanie od decyzji powinno zawierać zarzuty odnoszące się do decyzji, określać istotę i zakres żądania będącego przedmiotem odwołania oraz wskazywać dowody uzasadniające te żądania – art. 53 ust. 6 ustawy z dnia 27 marca 2003 r. o planowaniu i zagospodarowaniu przestrzennym (Dz. U. z 2018 r. poz. 1945 z późn. zm.).

W trakcie biegu terminu do wniesienia odwołania strona może zrzec się prawa do wniesienia odwołania wobec organu administracji publicznej, który wydał decyzję. Z dniem doręczenia organowi administracji publicznej oświadczenia o zrzeczeniu się prawa do wniesienia odwołania przez ostatnią ze stron postępowania, decyzja staje się ostateczna i prawomocna, co oznacza, iż decyzja podlega natychmiastowemu wykonaniu i brak jest możliwości zaskarżenia decyzji. Nie jest możliwe skuteczne cofnięcie oświadczenia o zrzeczeniu się prawa do wniesienia odwołania.

Informacje dodatkowe

Decyzja określa sposób zagospodarowania i warunki zabudowy terenu. Rozpoczęcie wykonywania robót budowlanych może nastąpić dopiero po uzyskaniu pozwolenia na budowę lub dokonaniu zgłoszenia budowy właściwemu organowi administracji architektoniczno- budowlanej i spełnieniu pozostałych warunków, o których mowa w art. 30 ustawy Prawo budowlane (tekst jedn. Dz. U. z 2017 r. poz. 1202 z późn. zm.).

WÓJT GMINY CHROSTKOWO

Załączniki:
1. załączniki graficzne do decyzji
2. analiza warunków i zasad zagospodarowania terenu oraz jego zabudowy

Z up. Wójta
mgr Danuta Gralicka
Sekretarz

Otrzymują:
1. Gmina Chrostkowo
2. Strony biorące udział w postępowaniu wg rozdzielnika w aktach sprawy
3. a/a

Do wiadomości otrzymują:
1. Marszałek Województwa Kujawsko-Pomorskiego

Projekt decyzji opracowała:
Urbanista - mgr inż. Wiera Kulczyńska

Za zgodność z oryginałem

PROJEKTANT
mgr inż. Andrzej Miazek
Uprawnienia budowlane do projektowania bez ograniczeń w specjalności instalacyjno-inżynierskiej w zakresie sieci i instalacji wodociągowo-kanalizacyjnych
nr UA-V-7342-5/85/94 Wk
KUP/S/1584/01

44

STAROSTWO POWIATOWE
W LIPNIE
ul. Sierakowskiego 16b
87-600 LIPNO
(14)

Chrostkowo, dnia 27.09.2019 r.

GK.6733.04.2019.MS

Załącznik Nr 1 do decyzji
o ustaleniu lokalizacji inwestycji celu publicznego

Analiza warunków i zasad zagospodarowania terenu oraz jego zabudowy wynikająca z art. 53 ust. 3 ustawy z dnia 27 marca 2003 r. o planowaniu i zagospodarowaniu przestrzennym (Dz. U. z 2018 r. poz. 1945 z późn. zm.) dla inwestycji celu publicznego polegającej na przebudowie sieci wodociągowej w miejscowościach Chojno, Lubianki, Głęboczek i Stalmierz, gmina Chrostkowo na działkach o nr ewidencyjnych: 125/3, 234/2, 117, 231/3, 233/1, 231/1, 230, 229, 9, 263, 264/1, 264/2, 265, 269, 271, 351/2, 300/1 – obręb 0002 Chojno; 33, 193, 38, 39, 40, 41, 42, 14, 30/1, 30/4, 29, 19, 18, 6, 26, 69, 42, 46, 44, 43 – obręb 0009 Lubianki; 62, 61/2, 61/4, 61/10, 61/8, 61/9, 61/7, 65 – obręb 0004 Głęboczek oraz 81, 82, 83/1, 83/3, 83/4, 80, 68/2, 68/1, 67/1, 86/2, 86/1 – obręb 0015 Stalmierz.

Analizę przeprowadzono w oparciu o następujące materiały: wniosek inwestora wraz z kopiami map w skali 1:1000 spełniającymi wymogi art. 52 ust. 2.1. ustawy o planowaniu i zagospodarowaniu przestrzennym, Studium uwarunkowań i kierunków zagospodarowania przestrzennego Gminy Chrostkowo, miejscowy ogólny plan zagospodarowania przestrzennego gminy Chrostkowo, który utracił ważność z końcem 2003 r., inne dostępne materiały.

1. **Stan faktyczny i prawny terenu inwestycji**

   Inwestycja realizowana będzie na działkach oznaczonych nr ewidencyjnymi: 125/3, 234/2, 117, 231/3, 233/1, 231/1, 230, 229, 9, 263, 264/1, 264/2, 265, 269, 271, 351/2, 300/1 – obręb 0002 Chojno; 33, 193, 38, 39, 40, 41, 42, 14, 30/1, 30/4, 29, 19, 18, 6, 26, 69, 42, 46, 44, 43 – obręb 0009 Lubianki; 62, 61/2, 61/4, 61/10, 61/8, 61/9, 61/7, 65 – obręb 0004 Głęboczek oraz 81, 82, 83/1, 83/3, 83/4, 80, 68/2, 68/1, 67/1, 86/2, 86/1 – obręb 0015 Stalmierz, skład których stanowią grunty rolne różnych klas bonitacyjnych, grunty zadrzewione i zakrzaczone, grunty rolne zabudowane, wody, inne tereny zabudowane, tereny mieszkaniowe, nieużytki, pastwiska oraz drogi.

   Działki na terenie których planowana jest realizacja inwestycji stanowią własność Gminy Chrostkowo, Urzędu Gminy Chrostkowo, Powiatu Lipnowskiego w zarządzie Zarządu Dróg Powiatowych z siedzibą w Lipnie, Skarbu Państwa, Marszałka Województwa Kujawsko-Pomorskiego oraz osób fizycznych.

2. **Uwarunkowania wynikające z przepisów odrębnych**

   Dla terenu, na którym położona jest przedmiotowa działka nie obowiązują ustalenia miejscowego planu zagospodarowania przestrzennego, dotychczas obowiązujący miejscowy plan zagospodarowania przestrzennego gminy Chrostkowo utracił ważność z końcem 2003 r., wobec tego podstawą niniejszej decyzji są przepisy szczególne.
   Zgodnie z Rozporządzeniem Rady Ministrów z dnia 09 listopada 2010 r. w sprawie przedsięwzięć mogących znacząco oddziaływać na środowisko (tekst jedn. Dz. U. z 2016 r. poz. 71 z późn. zm.), planowana inwestycja nie jest zaliczana do przedsięwzięć mogących zawsze znacząco ani potencjalnie znacząco oddziaływać na środowisko, w z związku z powyższym dla planowanego przedsięwzięcia, nie jest wymagane przeprowadzenie postępowania w sprawie oceny oddziaływania przedsięwzięcia na środowisko.
   Planowana inwestycja realizowana będzie częściowo w granicy Obszaru Chronionego Krajobrazu Drumliny Zbójeńskie. Należy przestrzegać zakazów wymienionych w Uchwale Sejmiku Województwa Kujawsko Pomorskiego Nr X/25/15 z dnia 24 sierpnia 2015 r. w sprawie obszarów chronionego krajobrazu (Dz. Urz. Woj. Kuj-Pom. z 25 sierpnia 2015 r. poz. 2572). Należy przestrzegać ustaleń i zakazów zawartych w ww. uchwale, między innymi zakazu:
   a) zabijania dziko występujących zwierząt, niszczenia ich nor, legowisk, innych schronień i miejsc rozrodu oraz tarlisk, złożonej ikry, z wyjątkiem amatorskiego połowu ryb oraz wykonywania czynności związanych z racjonalną gospodarką rolną, leśną, rybacką i łowiecką;

Za zgodność z oryginałem

PROJEKTANT
mgr inż. Andrzej Miazek
Uprawnienia budowlane do projektowania bez ograniczeń
w specjalności instalacyjno-inżynierskiej
w zakresie sieci i instalacji wodociągowo-kanalizacyjnych
nr UA-V-7342-5/85/94 Wk
KUP/IS/1584/01

45

b) realizacji przedsięwzięć mogących znacząco oddziaływać na środowisko w rozumieniu ustawy z dnia 3 października 2008 r. o udostępnianiu informacji o środowisku i jego ochronie, udziale społeczeństwa w ochronie środowiska oraz o ocenach oddziaływania na środowisko;
c) likwidowania i niszczenia zadrzewień śródpolnych, przydrożnych i nadwodnych, jeżeli nie wynikają one z potrzeby ochrony przeciwpowodziowej i zapewnienia bezpieczeństwa ruchu drogowego lub wodnego lub budowy, odbudowy, utrzymania, remontów lub naprawy urządzeń wodnych;
d) wykonywania prac ziemnych trwale zniekształcających rzeźbę terenu, z wyjątkiem prac związanych z zabezpieczeniem przeciwpowodziowym lub przeciwosuwiskowym lub utrzymaniem, budową, odbudową, naprawą lub remontem urządzeń wodnych;
e) dokonywania zmian stosunków wodnych, jeżeli służą innym celom niż ochrona przyrody lub zrównoważone wykorzystanie użytków rolnych i leśnych oraz racjonalnej gospodarce wodnej lub rybackiej;
f) likwidowania naturalnych zbiorników wodnych, starorzeczy i obszarów wodno-błotnych;
g) lokalizowania obiektów budowlanych w pasie szerokości 100 m od linii brzegów rzek, jezior i innych zbiorników wodnych, z wyjątkiem urządzeń wodnych oraz obiektów służących prowadzeniu racjonalnej gospodarki rolnej, leśnej lub rybackiej.

Zgodnie z art. 24 ust. 2 pkt 3 ustawy z dnia 16 kwietnia 2004 r. o ochronie przyrody (tekst jedn. Dz. U. z 2018 r. poz. 1614 z późn. zm.) ww. zakazy nie dotyczą realizacji inwestycji celu publicznego w rozumieniu art. 2 pkt 5 ustawy z dnia 27 marca 2003 r. o planowaniu i zagospodarowaniu przestrzennym.

Zgodnie z art. 2 pkt 5 w/w ustawy o planowaniu i zagospodarowaniu przestrzennym, w związku z art. 6 pkt. 2 ustawy o gospodarce nieruchomościami (tekst jedn. Dz. U. z 2018 r. poz. 2204 z późn. zm.) planowane przedsięwzięcie zaliczone są do inwestycji celu publicznego. W związku z powyższym realizacja inwestycji nie stanowi zaspokojenia interesu prywatnego – indywidualnego, lecz nakierowana jest na urzeczywistnienie interesu publicznego.

W terenie na którym planowane jest wnioskowane zamierzenie inwestycyjne nie występują obiekty zabytkowe podlegające ochronie na podstawie Ustawy z dnia 23 lipca 2003 r. o ochronie zabytków i opiece nad zabytkami (tekst jedn. Dz. U. z 2018 r . poz. 2067 z późn. zm.).

Planowane przedsięwzięcie inwestycyjne położone jest poza obszarami górniczymi, terenami zagrożonymi osuwaniem się mas ziemnych oraz poza terenami narażonymi na niebezpieczeństwo powodzi.

Realizacja planowanej inwestycji jest zgodna z przepisami ustawy z dnia 27 marca 2003 r. o planowaniu i zagospodarowaniu przestrzennym (tekst jedn. Dz. U. z 2018 r. poz. 1945 z późn. zm.); ustawy z dnia 27 kwietnia 2001r. Prawo ochrony środowiska (tekst jedn. Dz. U. z 2018 r. poz. 799 z późn. zm.); ustawy z dnia 3 października 2008 r. o udostępnianiu informacji o środowisku i jego ochronie, udziale społeczeństwa w ochronie środowiska oraz o ocenach oddziaływania na środowisko (tekst jedn. Dz. U. z 2018 r. poz. 2081 z późn. zm.); ustawy z dnia 16 kwietnia 2004 r. o ochronie przyrody (tekst jedn. Dz. U. z 2018 r. poz. 1614 z późn. zm.); ustawy z dnia 21 marca 1985 r. o drogach publicznych (tekst jedn. Dz. U. z 2018 r. poz. 2068 z późn. zm.); rozporządzenia Ministra Transportu i Gospodarki Morskiej z dnia 2 marca 1999 r. w sprawie warunków technicznych, jakim powinny odpowiadać drogi publiczne i ich usytuowanie (tekst jedn. Dz. U. z 2016 r., poz. 124); ustawy z dnia 3 lutego 1995 r. o ochronie gruntów rolnych i leśnych (tekst jedn. Dz. U. z 2017 r. poz. 1161 z późn. zm.), rozporządzenia Rady Ministrów z dnia 9 listopada 2010 r. w sprawie przedsięwzięć mogących znacząco oddziaływać na środowisko (tekst jedn. Dz. U. z 2016 r. poz. 71 z późn. zm.), Ustawy z dnia 10 kwietnia1997 r. Prawo energetyczne (Dz. U. z 2018 r. poz. 755 z późn. zm.) oraz przepisy wykonawcze do tej ustawy.

Opracowała:
Urbanista - mgr inż. Wiera Kulczyńska

Z up. Wójta
mgr Danuta Gralicka
Sekretarz

Za zgodność z oryginałem

PROJEKTANT
mgr inż. Andrzej Miazek
Uprawnienia budowlane do projektowania bez ograniczeń
w specjalności instalacyjno-inżynierskiej
w zakresie sieci i instalacji wodociągowo-kanalizacyjnych
nr UA-V-7342-5/86/94 Wk
KUP/IS/1584/01

46

STAROSTWO POWIATOWE W LIPNIE ul. Sierakowskiego 10b (14)

PGW Wody Polskie - RZGW Gdańsk
80-804 Gdańsk
Gdańsk (miasto)
ul. ks. Franciszka Rogaczewskiego 9/19

Gdańsk (miasto), 2019-09-11

URZĄD GMINY CHROSTKOWO
Wpł. data 2019 -09- 17
Nr 5467
Odpowiedzialny P.M, Sępioto

URZĄD GMINY W CHROSTKOWIE
CHROSTKOWO
CHROSTKOWO 99

POSTANOWIENIE

GD.ZZI.5.611.1093.2019

Dyrektor Zarządu Zlewni w Toruniu
Państwowego Gospodarstwa Wodnego Wody Polskie

POSTANOWIENIE
w sprawie uzgodnienia projektu decyzji o ustaleniu lokalizacji inwestycji celu publicznego

Na podstawie art. 53 ust. 4, pkt. 6 oraz ust. 5 ustawy z dnia 27 marca 2003 r. o planowaniu i zagospodarowaniu przestrzennym (Dz. U. z 2018 r., poz.1945) oraz art. 106 § 1 i § 5 ustawy z dnia 14 czerwca 1960 r. - Kodeks postępowania administracyjnego (Dz. U. z 2017 r., poz. 1257 – z późn. zm.)

Załączniki:

1. GD.ZZI.5.611.1093.2019.pdf
2. GD.ZZI.5.611.1093.2019.pdf.XAdES

Dokument nie zawiera podpisu

Podpis elektroniczny

URZAD GMINY CHROSTKOWO
87-602 Chrostkowo
woj. kujawsko-pomorskie
NIP: 893-12-23-479

Za zgodność z oryginałem
Chrostkowo, dn. 2019 -09- 27

Z up. Wójta
mgr Danuta Gralicka
Sekretarz

Za zgodność z oryginałem

PROJEKTANT
mgr inż. Andrzej Wiazek
Uprawnienia budowlane do projektowania bez ograniczeń w specjalności instalacyjno-inżynierskiej w zakresie sieci i instalacji wodociągowo-kanalizacyjnych
nr UA-V-7342-5/85/94 WK
KUP/IS/1584/01

47

STAROSTWO POWIATOWE
W LIPNIE
ul. Sierakowskiego 10b
87-600 LIPNO
(14)

Toruń, 09.09.2019 r.

Dyrektor
Zarządu Zlewni
w Toruniu
Państwowego Gospodarstwa
Wodnego Wody Polskie

GD.ZZI.5.611.1093.2019

POSTANOWIENIE
w sprawie uzgodnienia projektu decyzji
o ustaleniu lokalizacji inwestycji celu publicznego

Na podstawie art. 53 ust. 4, pkt. 6 oraz ust. 5 ustawy z dnia 27 marca 2003 r. o planowaniu i zagospodarowaniu przestrzennym (Dz. U. z 2018 r., poz. – 1945) oraz art. 106 § 1 i § 5 ustawy z dnia 14 czerwca 1960 r. - Kodeks postępowania administracyjnego (Dz. U. z 2017 r., poz. 1257 – z późn. zm.),

po rozpatrzeniu

wniosku nr GK.6733.04.2019.MS z dnia 26.08.2019r. (wpłynął w dniu 28.08.2019r.) w sprawie uzgodnienia projektu decyzji o warunkach zabudowy dla inwestycji polegającej na przebudowie sieci wodociągowej na działkach 125/3, 234/2, 117, 231/3, 233/1,231/1, 230, 229, 9, 263, 264/1, 264/2, 265, 269, 271, 351/2, 300/1 obręb 0002 Chojno; na działkach 33, 193, 38, 39, 40, 41, 42, 14, 30/1, 30/4, 29, 19, 18, 6, 26, 69, 42, 46, 44, 43 obręb 0009 Lubianki; na działkach 62, 61/2, 61/4, 61/10, 61/8, 61/9, 61/7, 65 obręb 0004 Głęboczek oraz na działkach 81, 88, 82, 83/1, 83/3, 83/4, 80, 68/2, 68/1, 67/1, 86/2, 86/1 obręb 0015 Stalmierz w gminie Chrostkowo,

postanawiam

uzgodnić projekt decyzji o warunkach zabudowy dla w/w inwestycji polegającej na przebudowie sieci wodociągowej na działkach 125/3, 234/2, 117, 231/3, 233/1,231/1, 230, 229, 9, 263, 264/1, 264/2, 265, 269, 271, 351/2, 300/1 obręb 0002 Chojno; na działkach 33, 193, 38, 39, 40, 41, 42, 14, 30/1, 30/4, 29, 19, 18, 6, 26, 69, 42, 46, 44, 43 obręb 0009 Lubianki; na działkach 62, 61/2, 61/4, 61/10, 61/8, 61/9, 61/7, 65 obręb 0004 Głęboczek oraz na działkach 81, 88, 82, 83/1, 83/3, 83/4, 80, 68/2, 68/1, 67/1, 86/2, 86/1 obręb 0015 Stalmierz w gminie Chrostkowo.

Uzasadnienie

Wójt Gminy Chroskowo pismem nr GK.6733.04.2019.MS z dnia 26.08.2019r. wystąpił do Państwowego Gospodarstwa Wodnego Wody Polskie Nadzór Wodny Golub Dobrzyń o uzgodnienie projektu decyzji o warunkach zabudowy dla inwestycji polegającej na przebudowie sieci wodociągowej na działkach 125/3, 234/2, 117, 231/3, 233/1,231/1, 230, 229, 9, 263, 264/1, 264/2, 265, 269, 271, 351/2, 300/1 obręb 0002 Chojno; na działkach 33, 193, 38, 39, 40, 41, 42, 14, 30/1, 30/4, 29, 19, 18, 6, 26, 69, 42, 46, 44, 43 obręb 0009 Lubianki; na działkach 62, 61/2, 61/4, 61/10, 61/8, 61/9, 61/7, 65 obręb 0004 Głęboczek oraz na działkach 81, 88, 82, 83/1, 83/3, 83/4, 80, 68/2, 68/1, 67/1, 86/2, 86/1 obręb 0015 Stalmierz w gminie Chrostkowo
Po zapoznaniu się z wnioskiem oraz załączonymi do niego dokumentami stwierdzono, iż zgodnie z prowadzoną ewidencją urządzeń melioracji wodnych na działkach 9 i 271 obręb Chojno w gminie Chrostkowo występują rowy

URZĄD GMINY
CHROSTKOWO
87-602 Chrostkowo
woj. kujawsko-pomorskie
NIP: 893-12-23-479

Za zgodność
z oryginałem
Chrostkowo, dn. 2019 -09- 27
48

Z up. Wójta
mgr Danuta Gralicka
Sekretarz

melioracyjne RŁ – 4A i R – A a działka 300/1 graniczy od strony zachodniej z rowem R – Ł; działki 193, 42 obręb Lubianki graniczą z rowem melioracyjnym R – Ł, a działka 33 jest rowem R – Ł, natomiast działki 46 i 44 graniczą ze śródlądowymi wodami płynącymi będącymi wodami publicznymi – Rzeka Ruziec; działki 62, 61/2, 61/4, 61/10, 61/8, 61/9, 65 obręb Głęboczek graniczą od strony południowej ze śródlądowymi wodami płynącymi będącymi wodami publicznymi – Rzeka Ruziec; działki 81, 88, 80, 68/2, 68/1 obręb Stalmierz graniczą także od strony północnej ze śródlądowymi wodami płynącymi będącymi wodami publicznymi – Rzeka Ruziec. Ponadto działka 67/1 obręb Stalmierz graniczy od strony północnej z rowem R – B.

Zgodnie z Art. 232 ust. 1, zakazuje się grodzenia nieruchomości przyległych do publicznych śródlądowych wód powierzchniowych oraz do brzegu wód morskich i morza terytorialnego w odległości mniejszej niż 1,5 m od linii brzegu, a także zakazywanie lub uniemożliwiania przechodzenia przez ten obszar.

W przypadku ewentualnego uszkodzenia w/w urządzeń podczas realizacji inwestycji należy przywrócić je do pierwotnego stanu ich funkcjonowania.
Nie wyklucza się występowania innych urządzeń melioracyjnych poza ewidencją.

Ponadto informujemy, że zgodnie z art. 195 Prawa wodnego, melioracje wodne polegają na regulacji stosunków wodnych w celu polepszenia zdolności produkcyjnych gleby i ułatwienia jej uprawy, dlatego nie są w stanie zapewnić odwodnienia gruntów zabudowanych i obszarów zurbanizowanych.

Zgodnie z art.214 ustawy z dnia 20 lipca 2017r. - Prawo wodne (Dz. U. z 2017r. Poz. 1566 ze zm.) wody stojące , woda w rowie, oraz woda w stawie, który nie jest napełniany w ramach usług wodnych, ale wyłącznie wodami opadowymi lub roztopowymi, lub wodami gruntowymi znajdujące się w granicach nieruchomości gruntowej, stanowią własność właściciela tej nieruchomości.

Utrzymanie urządzeń melioracji wodnych zgodnie z art.205 ustawy Prawo wodne należy do zainteresowanych właścicieli gruntów, a jeżeli urządzenia te są objęte działalnością Spółki Wodnej działającym na terenie gminy lub Związku Spółek Wodnych, w którym jest zrzeszona Spółka Wodna działająca na terenie gminy – do tej Spółki lub tego Związku Spółek Wodnych.

Zgodnie z art. 388 ust.1, art.389 pkt 6 i art. 394 ust 1 pkt 10 w związku z art.17 ust.1 pkt 4 ustawy – Prawo wodne, w przypadku odbudowy, rozbudowy, nadbudowy, przebudowy, rozbiórki lub likwidacji tego urządzenia konieczne jest uzyskanie zgody wodnoprawnej. Organem właściwym w sprawie zgód wodnoprawnych są właściwe organy Wód Polskich zgodnie z art.397 ust.1 w/w Ustawy – Prawo wodne.

Pouczenie

Na niniejsze postanowienie służy zażalenie do Dyrektora Państwowego Gospodarstwo Wodne Wody Polskie Regionalny Zarząd Gospodarki Wodnej w Gdańsku, ul. Rogaczewskiego 9/19, 80-804 Gdańsk, za pośrednictwem tutejszego organu tylko stronie będącej inwestorem. Strona będąca inwestorem może wnieść zażalenie w terminie 7 dni od daty jego otrzymania. Zażalenie należy złożyć na adres: Państwowe Gospodarstwo Wodne Wody Polskie Zarząd Zlewni w Toruniu, ul. Popiełuszki 3, 87-100 Toruń.

DYREKTOR

Władysław Kołybski

Rozdzielnik:
1. Wójt Gminy Chrostkowo, Chrostkowo 99, 87- 602 Chrostkowo, ePUAP
2. Nadzór Wodny w Golubiu Dobrzyniu
3. Zarząd Zlewni Toruń a/a

ZAŁĄCZNIKI NR 5
DO DECYZJI WÓJTA GMINY CHROSTKOWO
GK.6733.04.2018.MS 2 DN. 27.08.2019r.

Państwowe Gospodarstwo Wodne Wody Polskie
Zarząd Zlewni w Toruniu, ul. Popiełuszki 3, 87-100 Toruń
tel.: +48 56 657 78 40 | faks: +48 56 657 78 44 | e-mail: zz-torun@wody.gov.pl

URZĄD GMINY CHROSTKOWO 87-602 Chrostkowo woj. kujawsko-pomorskie NIP: 893-12-23-479

Za zgodność z oryginałem

Chrostkowo, dn. 2019-09-27

Z up. Wójta
mgr Danuta Gralicka
Sekretarz

URZĄD GMINY CHROSTKOWO
Wpł. dnia 2019 -09- 04
Nr 5176
Załatwiający P. M. Sepiołło
P. M. Iwandowska

STAROSTWO POWIATOWE W LIPNIE
ul. Sierakowskiego 10b
87-600 LIPNO
(54)

GG.6622.3.335.2019.JM

Lipno, dnia 03.09.2019 r.

POSTANOWIENIE

Na podstawie art. 5 ust.1, art. 7 ust.1 i 2 Ustawy z dnia 3 lutego 1995 r. o ochronie gruntów rolnych i leśnych (tekst jednolity Dz. U. z 2017 poz. 1161) w związku z art.53 ust.4 pkt.6, art. 53 ust.5, art.61 ust.1 pkt.4, art.64 ust.1 Ustawy z dnia 27 marca 2003 r. o planowaniu i zagospodarowaniu przestrzennym (tekst jednolity Dz. U. z 2018 poz. 1945 z późń. zm..) oraz art.106 § 5 Ustawy z dnia 14 czerwca 1960r. Kodeks postępowania administracyjnego (tekst jednolity Dz. U. z 2018, poz. 2096 z późn. zm.) po rozpatrzeniu wniosku Wójta Gminy Chrostkowo z dnia 26.08.2019 r. znak GK.6733.04.2019.MS w sprawie uzgodnienia projektu decyzji o ustaleniu lokalizacji inwestycji celu publicznego dla zamierzenia inwestycyjnego polegającego na: przebudowie sieci wodociągowej w miejscowościach Chojno, Lubianki, Głęboczek, Stalmierz, gmina Chrostkowo, powiat lipnowski w związku z art. 53 ust. 4 pkt 6 ustawy o planowaniu i zagospodarowaniu przestrzennym.

Starosta Lipnowski postanawia:

uzgodnić pozytywnie przedłożony projekt decyzji o ustaleniu lokalizacji inwestycji celu publicznego pod względem przepisów Ustawy o ochronie gruntów rolnych i leśnych dla zamierzenia inwestycyjnego polegającego na: przebudowie sieci wodociągowej w miejscowościach Chojno, Lubianki, Głęboczek, Stalmierz, gmina Chrostkowo, powiat lipnowski

UZASADNIENIE

Dnia 28.08.2019 r. wpłynął wniosek Wójta Gminy Chrostkowo z dnia 26.08.2019 r. znak GK.6733.04.2019.MS w sprawie uzgodnienia projektu decyzji o ustaleniu lokalizacji inwestycji celu publicznego dla zamierzenia inwestycyjnego polegającego na: przebudowie sieci wodociągowej w miejscowościach Chojno, Lubianki, Głęboczek, Stalmierz, gmina Chrostkowo, powiat lipnowski w związku z art. 53 ust. 4 pkt 6 ustawy o planowaniu i zagospodarowaniu przestrzennym. Art. 53 ust. 4 pkt 6 Ustawy o planowaniu i zagospodarowaniu przestrzennym stanowi, że decyzje, o których mowa w art. 51 ust. 1 tejże ustawy, wydaje się po uzgodnieniu z organami właściwymi w sprawach ochrony gruntów rolnych i leśnych. Uzgodnień, o których mowa w art. 53 ust. 4, dokonuje się w trybie art. 106 Kodeksu postępowania administracyjnego. Art. 64 ust.1 Ustawy o planowaniu i zagospodarowaniu przestrzennym wskazuje, że przepis art. 53 ust. 4 należy stosować odpowiednio do decyzji o warunkach zabudowy. Właściwym w sprawach ochrony gruntów rolnych i leśnych zgodnie z art. 5 ust. 1 Ustawy z dnia 3 lutego 1995 r. o ochronie gruntów rolnych i leśnych jest starosta. Art. 61 ust. 1 pkt.4 warunkuje wydanie decyzji o warunkach zabudowy tym, że teren albo nie wymaga uzyskania

URZĄD GMINY CHROSTKOWO
87-602 Chrostkowo
woj. kujawsko pomorskie
NIP: 893-12-23-479

Za zgodność z oryginałem
Chrostkowo, dn. 2019 -09- 27

Z up. Wójta
mgr Danuta Gralicka
Sekretarz

50

zgody na zmianę przeznaczenia gruntów rolnych i leśnych na cele nierolnicze i nieleśne albo jest objęty zgodą uzyskaną przy sporządzaniu miejscowych planów, które utraciły moc na podstawie art. 67 ustawy, o której mowa w art. 88 ust. 1.

Po zapoznaniu się z wnioskiem oraz załączonymi do niego dokumentami stwierdzono, że przedmiotowy projekt decyzji o ustaleniu lokalizacji inwestycji celu publicznego jest zgodny z przepisami w/w Ustawy o ochronie gruntów rolnych i leśnych i nie jest wymagane uzyskanie zgody na zmianę przeznaczenia gruntów rolnych i leśnych na cele nierolnicze i nieleśne. Z uwagi na budowę podziemnej sieci wodociągowej, nie ma konieczności wyłączenia gruntów z produkcji rolniczej i leśnej, po zrealizowaniu inwestycji grunt należy przywrócić do pierwotnego użytkowania. W zakresie gruntów leśnych wymaga uzgodnienia z właściwym organem administracyjnym. Zatem należy stwierdzić, iż ponieważ przedmiotowy teren nie spełnia warunku z art. 7 ust. 2 ustawy o ochronie gruntów rolnych i leśnych, tym samym jego przeznaczenie na cele nierolnicze i nieleśne nie musi następować w miejscowym planie zagospodarowania przestrzennego. Zgodnie bowiem z art. 7 ust. 1 ustawy, takowe ma następować tylko w stosunku do gruntu wymagającego zgody, o której mowa w art. 7 ust.2 ustawy. Zatem warunek art. 61 ust. 1 pkt 4 Ustawy o planowaniu i zagospodarowaniu przestrzennym w niniejszej sprawie jest spełniony.

Wobec powyższego postanowiono jak na wstępie.

POUCZENIE

Na niniejsze postanowienie, służy stronom zażalenie do Samorządowego Kolegium Odwoławczego we Włocławku za pośrednictwem Starosty Lipnowskiego w terminie 7 dni od dnia doręczenia.

z up. STAROSTY
mgr inż. Henryka Segień
Naczelnik Wydziału Geodezji, Kartografii, Katastru i Gospodarki Nieruchomościami

Otrzymują :

1. Gmina Chrostkowo
2. GG

KLAUZULA INFORMACYJNA O PRZETWARZANIU DANYCH OSOBOWYCH

W związku z realizacją wymogów Rozporządzenia Parlamentu Europejskiego i Rady (UE) 2016/679 z dnia 27 kwietnia 2016 r. w sprawie ochrony osób fizycznych w związku z przetwarzaniem danych osobowych i w sprawie swobodnego przepływu takich danych oraz uchylenia dyrektywy 95/46/WE (ogólne rozporządzenie o ochronie danych „RODO"), informujemy o zasadach przetwarzania Pani/Pana danych osobowych oraz o przysługujących Pani/Panu prawach z tym związanych. Informuję, że:

1) Administratorem Pani/Pana danych osobowych przetwarzanych w **Starostwie Powiatowym w Lipnie** jest: **Starosta Lipnowski z siedzibą w Starostwie Powiatowym w Lipnie, 87-600 Lipno, ul. Sierakowskiego 10B .**
2) Jeśli ma Pani/Pan pytania dotyczące sposobu i zakresu przetwarzania Pani/Pana danych osobowych, może się Pani/Pan skontaktować się z Inspektorem Ochrony Danych w Starostwie Powiatowym w Lipnie za pomocą adresu e-mail iod@lipnowski.powiat.pl lub korespondencyjnie na adres Administratora.

URZĄD GMINY CHROSTKOWO 87-602 Chrostkowo woj. kujawsko-pomorskie NIP: 893-12-23-479

Za zgodność z oryginałem
Chrostkowo, dn. 2019 -09- 27

Z up. Wójta
mgr Danuta Gralicka
Sekretarz

51

STAROSTWO POWIATOWE
W LIPNIE
ul. Sierakowskiego 10b

3) Pani/Pana dane osobowe przetwarzane będą w celu wypełnienia obowiązku prawnego ciążącego na Administratorze, na podstawie art. 6 ust. 1 lit. c RODO, bądź wykonania zadania realizowanego w interesie publicznym lub w ramach sprawowania władzy publicznej powierzonej Administratorowi, na podstawie art. 6 ust. 1. Lit. e RODO.
4) W związku z przetwarzaniem danych w celu wskazanym powyżej, Pani/Pana dane osobowe mogą być udostępnione innym odbiorcom lub kategoriom odbiorców danych osobowych, którymi mogą być:
   a. Podmioty upoważnione do odbioru Pani/Pana danych osobowych na podstawie odpowiednich przepisów prawa;
   b. Podmioty, które przetwarzają Pani/Pana dane osobowe w imieniu Administratora na podstawie zawartej umowy.
5) Pani/Pana dane osobowe nie będą przekazywane do państw trzecich.
6) Pani/Pana dane osobowe będą przetwarzane przez okres niezbędny do realizacji wskazanego wyżej celu przetwarzania, w tym również obowiązku archiwizacyjnego wynikającego z przepisów prawa.
7) Posiada Pani/Pan prawo do:
   a. dostepu do swoich danych osobowych oraz otrzymania ich kopii;
   b. prawo do sprostowania (poprawiania) swoich danych, jeśli są błędne lub nieaktualne, a także prawo do ich usunięcia, w sytuacji, gdy przetwarzanie danych nie następuje w celu wywiązania się z obowiązku wynikającego z przepisu prawa lub w ramach sprawowania władzy publicznej;
   c. prawo do ograniczenia lub wniesienia sprzeciwu wobec przetwarzania danych;
   d. prawo do wniesienia skargi do Prezes UODO (na adres Urzędu Ochrony Danych Osobowych, ul. Stawki 2, 00-193 Warszawa).
8) Podanie przez Panią/Pana danych osobowych jest:
   a. Warunkiem prowadzenia sprawy w Starostwie Powiatowym w Lipnie i wynika z przepisów prawa;
   b. Dobrowolne, jednak niezbędne do załatwienia sprawy w Starostwie Powiatowym w Lipnie
9) Pani/Pana dane osobowe nie będą poddawane zautomatyzowanemu podejmowaniu decyzji, w tym również profilowaniu.

ZAŁĄCZNIK NR 6
DO DECYZJI WÓJTA GMINY CHROSTKOWO
GK. 6733.04.2019.MS Z DN. 27.09.2019r.

URZĄD GMINY
CHROSTKOWO
87-602 Chrostkowo
woj. kujawsko-pomorskie
NIP: 893-12-23-479

Za zgodność
z oryginałem

Chrostkowo, dn. 2019-09-27

Z up. Wójta
mgr Danuta Gralicka
Sekretarz

STAROSTWO POWIATOWE
W LIPNIE
ul. Sierakowskiego 10b
87-600 LIPNO

REGIONALNY DYREKTOR OCHRONY ŚRODOWISKA W BYDGOSZCZY

Bydgoszcz, dnia 30 sierpnia 2019 r.

URZĄD GMINY CHROSTKOWO
wpł. dnia 2019 -09- 04
Nr 5177
Załatwiający

WST.612.1.403.2019.KMR

POSTANOWIENIE

Na podstawie art. 53 ust. 4 pkt 8 i art. 53 ust. 5 ustawy z dnia 27 marca 2003 r. o planowaniu i zagospodarowaniu przestrzennym (Dz. U. z 2018 r. poz. 1945, z późn. zm.) i art. 106 § 3-5 ustawy z dnia 14 czerwca 1960 r. Kodeks postępowania administracyjnego (Dz. U. z 2018 r. poz. 2096, z późn. zm.) w oparciu o Uchwałę Nr X/251/15 Sejmiku Województwa Kujawsko-Pomorskiego z dnia 24 sierpnia 2015 r. w sprawie Obszaru Chronionego Krajobrazu Drumliny Zbójeńskie (Dz. Urz. Woj. Kuj.-Pom. z 2015 r. poz. 2572, z późn. zm.);

postanawiam
na wniosek Wójta Gminy Chrostkowo

uzgodnić

projekt decyzji o ustaleniu lokalizacji inwestycji celu publicznego dla inwestycji polegającej na przebudowie sieci wodociągowej w miejscowościach Chojno, Lubianki, Głęboczek i Stalmierz, gmina Chrostkowo na działkach o nr ewidencyjnych: 125/3, 234/2, 117, 231/3, 233/1, 231/1, 230, 229, 9, 263, 264/1, 264/2, 265, 269, 271, 351/2, 300/1 – obręb 0002 Chojno; 33, 193, 38, 39, 40, 41,42, 14, 30/1, 30/4, 29, 19, 18, 6, 26, 69, 42, 46, 44, 43 – obręb 0009 Lubianki; 62, 61/2, 61/4, 61/10, 61/8, 61/9, 61/7, 65 - obręb 0004 Głęboczek oraz 81, 82, 83/1, 83/3, 83/4, 80, 68/2, 68/1, 67/1, 86/2, 86/1 - obręb 0015 Stalmierz, gmina Chrostkowo.

Uzasadnienie

Z przedłożonego pismem znak: GK.6733.04.2018.MS z dnia 26 sierpnia 2019 r. przez Wójta Gminy Chrostkowo projektu decyzji wynika, że część terenu projektowanej inwestycji znajdująca się na działkach nr 33, 14 (fragment działki), 30/1, 30/4, 29, 19, 18, 6, – obręb 0009 Lubianki; oraz 80 (fragment działki), 68/2, 68/1, 67/1, 86/2 (fragment działki), - obręb 0015 Stalmierz, gmina Chrostkowo zlokalizowana jest na Obszarze Chronionego Krajobrazu Drumliny Zbójeńskie, na terenie którego obowiązują zakazy zawarte w Uchwale Nr X/251/15 Sejmiku Województwa Kujawsko-Pomorskiego z dnia 24 sierpnia 2015 r. w sprawie Obszaru Chronionego Krajobrazu Drumliny Zbójeńskie (Dz. Urz. Woj. Kuj.-Pom. z 2015 r., poz. 2572, z późn. zm.).
Zgodnie z art. 24 ust. 2 pkt 3 ustawy z dnia 16 kwietnia 2004 r. o ochronie przyrody (Dz. U. z 2018 r. poz. 1614, z późn. zm.), zakazy obowiązujące na terenie obszaru chronionego krajobrazu nie dotyczą realizacji inwestycji celu publicznego.
Pozostała część terenu inwestycji, zlokalizowana na działkach nr: 125/3, 234/2, 117, 231/3, 233/1, 231/1, 230, 229, 9, 263, 264/1, 264/2, 265, 269, 271, 351/2, 300/1 – obręb 0002 Chojno; 193,

URZĄD GMINY
CHROSTKOWO
87-602 Chrostkowo
woj. kujawsko-pomorskie
NIP: 893-12-23-479

Za zgodność z oryginałem
Chrostkowo, dn. 2019 -09- 27

Z up. Wójta
mgr Danuta Gralicka
Sekretarz

53

38, 39, 40, 41,42, 14 – pozostała część działki, 26, 69, 42, 46, 44, 43 – obręb 0009 Lubianki; 62, 61/2, 61/4, 61/10, 61/8, 61/9, 61/7, 65 - obręb 0004 Głęboczek oraz 81, 82, 83/1, 83/3, 83/4, 80 – pozostała część działki, 86/2– pozostała część działki, 86/1 - obręb 0015 Stalmierz, gmina Chrostkowo, znajduje się poza obszarami poddanymi ochronie prawnej w myśl ustawy z dnia 16 kwietnia 2004 r. o ochronie przyrody.

Na podstawie dokonanej analizy przedłożonego projektu decyzji o ustaleniu lokalizacji inwestycji celu publicznego stwierdzono, że inwestycja jest zgodna z ww. przepisami, stąd postanowiono jak w sentencji.

Pouczenie

Na niniejsze postanowienie zażalenie przysługuje wyłącznie inwestorowi wniesione za pośrednictwem Regionalnego Dyrektora Ochrony Środowiska w Bydgoszczy do Generalnego Dyrektora Ochrony Środowiska w terminie 7 dni od dnia jego doręczenia.

Zgodnie z art. 57 § 5 Kodeksu postępowania administracyjnego termin uważa się za zachowany m.in. jeżeli przed jego upływem pismo zostało nadane w polskiej placówce pocztowej operatora wyznaczonego w rozumieniu ustawy Prawo pocztowe, którym obecnie jest Poczta Polska S.A. Nadanie pisma w placówce innego operatora będzie skuteczne, o ile pismo zostanie doręczone przed upływem terminu na jego złożenie.

REGIONALNY DYREKTOR OCHRONY ŚRODOWISKA W BYDGOSZCZY

Maria Dombrowicz

ZAŁĄCZNIK NR 7.
DO DECYZJI WÓJTA GMINY CHROSTKOWO
GR. 6733.04.2018.MS Z DN. 27.08.2018r.

Otrzymują:
1. Wójt Gminy Chrostkowo, Chrostkowo 99, 87-602 Chrostkowo;
2. aa.

Sprawę prowadzi: Kinga Mrożek-Rogowska, tel.: 52 506 56 66 wew. 6013, e-mail: kinga.mrozek.bydgoszcz@rdos.gov.pl

URZĄD GMINY CHROSTKOWO 87-602 Chrostkowo woj. kujawsko-pomorskie NIP: 893-12-23-479

Za zgodność z oryginałem

Chrostkowo, dn. 2019-09-27

Z up. Wójta

mgr Daruta Gralicka
Sekretarz

54

Zarząd Dróg Powiatowych
w Lipnie
ul. Wojska Polskiego 8
87-600 Lipno
tel. 054 287 20 46, fax. 054 287 32 49

ZDP - 12.451.96.2019

URZĄD GMINY CHROSTKOWO
Wpł. dnia 2019 -09- 06
Nr 5246
Załatwiający Sepioło

Lipno, dnia 04.09.2019 r.

POSTANOWIENIE

Na podstawie art. 53 ust. 4 pkt 9 i ust. 5 ustawy z dnia 27 marca 2003 r. o planowaniu i zagospodarowaniu przestrzennym (j.t. Dz. U. z 2018 r. poz. 1945; zm.: Dz. U. z 2019 r. poz. 60, poz. 235, poz. 730 i poz. 1009 i poz. 1524.) oraz art. 106 § 1 i 5 ustawy z dnia 14 czerwca 1960 r. Kodeks postępowania administracyjnego (j.t. Dz. U. z 2018 r. poz. 2096; zm.: Dz. U. z 2018 r. poz. 1629 oraz z 2019 r. poz. 60, poz. 730 i poz. 1133.), upoważnienia Zarządu Powiatu w Lipnie Nr 54/2018 z dnia 28.11.2018 r. do załatwiania indywidualnych spraw z zakresu administracji publicznej, po rozpatrzeniu wniosku GK.6733.04.2019MS z dnia 26.08.2019 r. (data wpływu 28.08.2019 r.) złożonego przez Gminę Chrostkowo w sprawie uzgodnienia projektu decyzji o ustaleniu lokalizacji inwestycji celu publicznego dla zamierzenia inwestycyjnego polegającego na **przebudowie sieci wodociągowej w miejscowościach Chojno, Lubianki, Głęboczek, Stalmierz, gmina Chrostkowo, powiat lipnowski** - zgodnie z przedstawionymi załącznikami

UZGADNIAM

projekt decyzji o ustaleniu lokalizacji inwestycji celu publicznego dla zamierzenia inwestycyjnego polegającego na przebudowie sieci wodociągowej w miejscowościach Chojno, Lubianki, Głęboczek, Stalmierz, gmina Chrostkowo, powiat lipnowski - na etapie projektu decyzji o ustaleniu lokalizacji inwestycji celu publicznego o znaczeniu lokalnym, w części dotyczącej lokalizacji obiektów przy drogach publicznych, w odległości nie mniejszej niż podane w art. 43 ust. 1 Ustawy z dnia 21 marca 1985 r. o drogach publicznych (j.t. Dz. U. z 2018 r. poz. 2068; zm.: Dz. U. z 2018 r. poz. 12 i poz. 317 oraz Dz. U. z 2019 r. poz. 698 i poz. 730.), pod warunkiem :

1. **Na lokalizację urządzeń w pasie drogowym drogi powiatowej należy uzyskać zgodę Zarządu Dróg Powiatowych w Lipnie.**
2. **Przebieg przebudowywanej sieci wodociągowej wzdłuż pasa drogowego drogi powiatowej należy uzgodnić z Zarządem Dróg Powiatowych w Lipnie.**

POUCZENIE

Od niniejszego postanowienia stronie służy zażalenie do Samorządowego Kolegium Odwoławczego we Włocławku za pośrednictwem Zarządu Dróg Powiatowych w Lipnie złożone w terminie 7 dni od daty jego otrzymania.

ZAŁĄCZNIK NR 8
DO DECYZJI WÓJTA GMINY CHROSTKOWO
GK.6733.04.2019.MS Z DN. 27.09.2019 r.

z up. Zarządu Powiatu Lipnowskiego
DYREKTOR
Zarządu Dróg Powiatowych
w Lipnie
mgr inż. Mirosław Grodaszewski

Otrzymują:
1. Gmina Chrostkowo, Chrostkowo 99, 87 - 602 Chrostkowo.
2. a/a.

URZĄD GMINY CHROSTKOWO 87-602 Chrostkowo woj. kujawsko-pomorskie NIP: 893-12-23-479
Za zgodność z oryginałem
Chrostkowo, dn. 2019 -09- 27

Z up. Wójta
mgr Danuta Gralicka
Sekretarz

55

KLAUZULA INFORMACYJNA O PRZETWARZANIU DANYCH OSOBOWYCH

W związku z realizacją wymogów Rozporządzenia Parlamentu Europejskiego i Rady (UE) 2016/679 z dnia 27 kwietnia 2016 r. w sprawie ochrony osób fizycznych w związku z przetwarzaniem danych osobowych i w sprawie swobodnego przepływu takich danych oraz uchylenia dyrektywy 95/46/WE (ogólne rozporządzenie o ochronie danych „RODO"), informujemy o zasadach przetwarzania Pani/Pana danych osobowych oraz o przysługujących Pani/Panu prawach z tym związanych. Informuję, że :

1) Administratorem Pani/Pana danych osobowych jest Zarząd Dróg Powiatowych w Lipnie, ul. Wojska Polskiego 8, 87- 600 Lipno.

2) Jeśli ma Pani/Pan pytania dotyczące sposobu i zakresu przetwarzania Pani/Pana danych osobowych, może się Pani/Pan skontaktować się z Inspektorem Ochrony Danych w Starostwie Powiatowym w Lipnie za pomocą adresu e-mail iod@lipnowski.powiat.pl, korespondencyjnie na adres: Starostwo Powiatowe w Lipnie, ul. Sierakowskiego 10 B, 87-600 Lipno lub telefonicznie pod numerem: (54) 287 20 39

3) Pani/Pana dane osobowe przetwarzane będą w celu wypełnienia obowiązku prawnego ciążącego na Administratorze, na podstawie art. 6 ust. 1 lit. c RODO, bądź wykonania zadania realizowanego w interesie publicznym lub w ramach sprawowania władzy publicznej powierzonej Administratorowi, na podstawie art. 6 ust. 1. Lit. e RODO.

4) W związku z przetwarzaniem danych w celu wskazanym powyżej, Pani/Pana dane osobowe mogą być udostępnione innym odbiorcom lub kategoriom odbiorców danych osobowych, którymi mogą być:

a. Podmioty upoważnione do odbioru Pani/Pana danych osobowych na podstawie odpowiednich przepisów prawa;

b. Podmioty, które przetwarzają Pani/Pana dane osobowe w imieniu Administratora na podstawie zawartej umowy.

5) Pani/Pana dane osobowe nie będą przekazywane do państw trzecich.

6) Pani/Pana dane osobowe będą przetwarzane przez okres niezbędny do realizacji wskazanego wyżej celu przetwarzania, w tym również obowiązku archiwizacyjnego wynikającego z przepisów prawa.

7) Posiada Pani/Pan prawo do:

a. dostępu do swoich danych osobowych oraz otrzymania ich kopii;

b. prawo do sprostowania (poprawiania) swoich danych, jeśli są błędne lub nieaktualne, a także prawo do ich usunięcia, w sytuacji, gdy przetwarzanie danych nie następuje w celu wywiązania się z obowiązku wynikającego z przepisu prawa lub w ramach sprawowania władzy publicznej;

c. prawo do ograniczenia lub wniesienia sprzeciwu wobec przetwarzania danych;

d. prawo do wniesienia skargi do Prezes UODO (na adres Urzędu Ochrony Danych Osobowych, ul. Stawki 2, 00-193 Warszawa).

8) Podanie przez Panią/Pana danych osobowych jest:

a. Warunkiem prowadzenia sprawy w Zarządzie Dróg Powiatowych w Lipnie i wynika z przepisów prawa;

b. Dobrowolne, jednak niezbędne do załatwienia sprawy w Zarządzie Dróg Powiatowych w Lipnie.

9) Pani/Pana dane osobowe nie będą poddawane zautomatyzowanemu podejmowaniu decyzji, w tym również profilowaniu.

URZĄD GMINY
CHROSTKOWO
87-602 Chrostkowo
woj. kujawsko-pomorskie
NIP: 893-12-23-479

Za zgodność z oryginałem
2019 -09- 27
Chrostkowo, dn. .....

Z up. Wójta
mgr Danuta Gralicka
Sekretarz

Załącznik Nr 4 do decyzji
o ustaleniu lokalizacji inwestycji celu publicznego
GK.6733.04.2019.MS z dnia 2019 r. -08-27
skala 1:1000

OZNACZENIA

Linia rozgraniczenia terenu inwestycji

mgr inż. Wiesława Kulczyńska
urbanista

Z up. Wójta
mgr Danuta Gralicka
Sekretarz

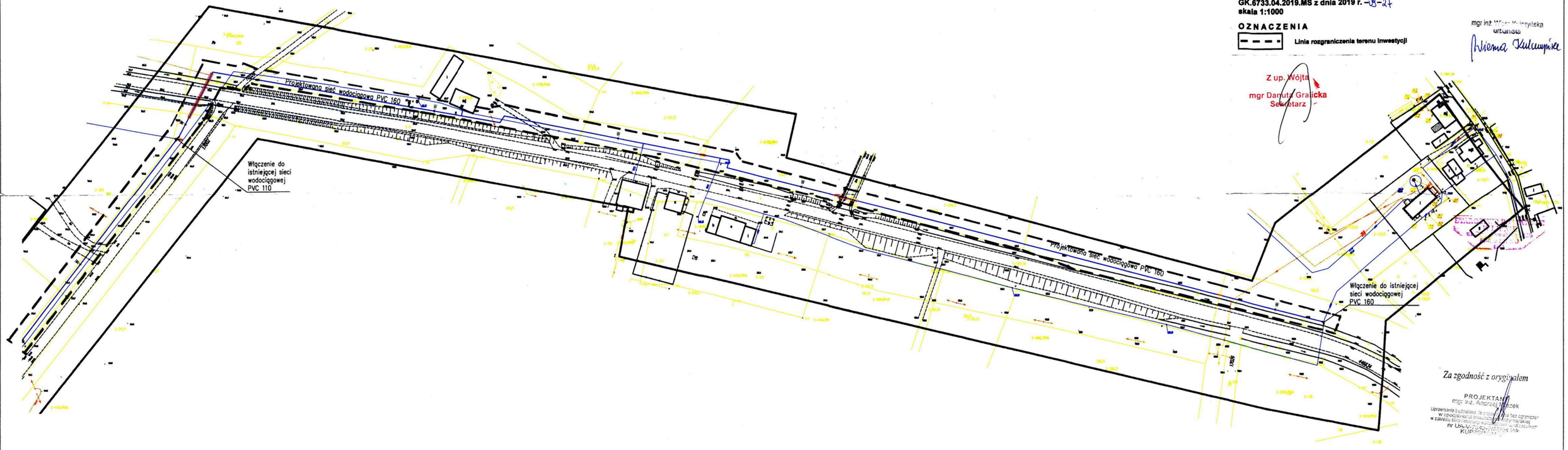

Za zgodność z oryginałem

PROJEKTANT
mgr inż. Andrzej Miazek
Uprawnienia budowlane do projektowania bez ograniczeń w specjalności instalacyjnej w zakresie sieci, instalacji i urządzeń wodociągowych
nr UA-V-7342-5/85/94 WK
KUP

MAPA DO CELÓW PROJEKTOWYCH

Skala 1:1000

województwo kujawsko-pomorskie
powiat lipnowski
gmina Chrostkowo – 040803_2
obręb Chojno – 0002
Arkusz nr 1

dz. nr wg zakresu
sekcja 6.190.31.08.1; 6.190.31.08.2
00.6640.2.669

Układ współrzędnych 2000

Poziom odniesienia Kronsztadt 60

Mapa do celów projektowych
Mapa aktualna w oznaczonym zakresie na dzień 18.04.2019 r.
Nie ma potrzeby przeprowadzania badania służebności gruntowej

Lipno, dnia 20.05.2019 r.
wykonawca:

P.H.U. GLOBAL SERWIS
Ewelina Kowalczyk
Mielewo 10/Płock 2, 87-100 Toruń
tel. 783 324 445
GPS, GNSS, tachimetria

Nie wyklucza się istnienia urządzeń podziemnych ułożonych w terenie, lecz niezgłoszonych do inwentaryzacji geodezyjnej.

L. Muszyński

N

Pozwolenie na ... w wyrobie geodezyjnym ... 2018828
28.05.2019
Z up. STAROSTY
mgr inż. Piotr Ciechanowicz
Kierownik Powiatowego Ośrodka Dokumentacji Geodezyjno-Kartograficznej

LEGENDA

W Sieć wodociągowa i przyłącza wodociągowe

Zakres mapy

Długości sieci
ø160PVC= 5031m
ø32PE= 224m

Zleceniodawca:	EKO-BUD Agnieszka Żołędowska 87-800 Włocławek ul.Ziołowa 1a Gmina Chrostkowo Chrostkowo 99, 87-602 Chrostkowo		
Obiekt	Sieć wodociągowa wraz z przyłączami dz. nr 125/3, 234/2, 117, 231/3, 231/3, 231/1, 230, 229, 9, 263, 264/1, 264/2, 265, 269, 271, 351/2, 300/1 obr. 0002 Chojno, 33, 193, 38, 39, 40, 41, 42, 14, 30/1, 30/4, 29, 19, 18, 6, 26, 42, 69, 46, 44, 43 obr. 0009 Lubianka, 62, 61/2, 61/4, 61/10, 61/8, 91/9 obr. 0004 Głęboczek, 81, 88, 82, 83/1, 83/3, 83/4, 80, 68/1, 67/1, 86/2, 86/1 obr. 0015 Stalmierz, jedn. ewid. 040803_2 Chrostkowo		
Nazwa	Plan zagospodarowania – Sieć wodociągowa wraz z przyłączami		Rys.1
	imię i nazwisko		Ark.1/4
Projektant	ANDRZEJ MIAZEK UA-V-7342-5/85/94 WK	data	podpis
		VII.2019	

MAPA DO CELÓW PROJEKTOWYCH

Skala 1:500

województwo kujawsko-pomorskie
powiat lipnowski
gmina Chrostkowo – 040603_2
obręb Ciszyno – 0002; Lubiewo – 0009
Arkusz nr 2

dz. nr wg zdrowia
sekcja B: 690.31/07.4; 690.31/08.1; 690.31/08.3; 690.31/12.1; 690.31/12.2; 690.31/12.3
OGIMNS.2.690.3019
Układ współrzędnych 2000
Poziom odniesienia Kronsztadt 60

Mapa do celów projektowych

Mapa ewidencyjna w wyrysie o treści aktualnej na dzień 30.04.2019 r.
Nie ma potrzeby przyrównania treści do stanu aktualnego (prawnego)

Lipno, dnia 30.05.2019 r.

WYKONAŁ:

PAUL GLOBAL SERVICES
Z.Wiśniewski Kowalczyk

Nie wykonano na niniejszej mapie żadnych podziałów nieruchomości ani innych opracowań do nieruchomości (podziałowych).

Przyjęto do zasobu geodezyjnego i kartograficznego
Lipno, dnia 28.05.2019 r.
Geodeta Powiatowy
mgr inż. Ewa Kowalczyk
Wojewódzkiego Ośrodka Dokumentacji Geodezyjnej i Kartograficznej w Toruniu
Rejon Kartograficzny w Lipnie

L. Wiśniewski

MAPA DO CELÓW PROJEKTOWYCH

Skala 1:1000

województwo kujawsko-pomorskie
powiat lipnowski
gmina Chrostkowo – 040803_2
obr.Głęboczek–0004;Lubianki–0009;Stalmierz–0015
Arkusz nr 3

dz. nr wg zakresu
sekcja 6.190.31.11.2; 6.190.31.12.1; 6.190.31.12.3
Mapa z bazy EGEWOD 2.0.0.0.2.0.0.0.2019

Układ współrzędnych 2000

Poziom odniesienia Kronsztadt 60

Mapa do celów projektowych

Mapa aktualna w oznaczonym zakresie na dzień 15.04.2019 r.
Nie ma potrzeby przeprowadzania badania właściwości gruntowej

Lipno, dnia 20.05.2019 r.
wykonawca:

P.H.U. GLOBAL SERWIS
Tomasz Kowalczyk

Nie wyklucza się istnienia urządzeń podziemnych ułożonych w terenie, lecz niezgłoszonych do inwentaryzacji geodezyjnej.

L. Kowalczyk

Pozwolenie nr ... z dnia 20.08.2019
28. 05. 2019
Starosta Lipnowski
mgr inż. Andrzej Kulwicki

Załącznik Nr 2 do decyzji
o ustaleniu lokalizacji inwestycji celu publicznego
GK.6733.04.2019.MS z dnia 2019 r. – 08-29
skala 1:1000

OZNACZENIA

Linia rozgraniczenia terenu inwestycji

Z up. Wójta
Janina Gralicka
Sekretarz

Projektowana sieć wodociągowa PVC 160

Projektowana sieć wodociągowa PVC 160

Projektowana sieć wodociągowa PVC 160

Przewód istniejący

drogi Gminnej

drogi Gminnej

drogi Gminnej

Za zgodność z oryginałem

PROJEKTANT
mgr inż. Andrzej Miazek
Uprawnienia budowlane w specialności instalacji wodociągowej i kanalizacji w zakresie sieci, bez ograniczeń
nr UA-V-7342-5/85/94 WK
Kujawsko-Pomorskie

LEGENDA

Sieć wodociągowa i przyłącza wodociągowe

Zakres mapy

Długości sieci
ø160PVC= 5031m
ø32PE= 224m

Zleceniodawca:	EKO–BUD Agnieszka Żołędowska 87–800 Włocławek ul.Złotowa 1a Gmina Chrostkowo Chrostkowo 99, 87–602 Chrostkowo		
Obiekt	Sieć wodociągowa wraz z przyłączami dz. nr 125/3, 234/2, 117, 231/3, 231/3, 231/1, 230, 229, 9, 263, 264/1, 264/2, 265, 269, 271, 351/2, 300/1 obr. 0002 Chojno, 33, 193, 38, 39, 40, 41, 42, 14, 30/1, 30/4, 29, 19, 18, 6, 26, 42, 69, 46, 44, 43 obr. 0009 Lubianka, 62, 61/2, 61/4, 61/10, 61/8, 91/9 obr. 0004 Głęboczek, 81, 88, 82, 83/1, 83/3, 83/4, 80, 68/1, 67/1, 86/2, 86/1 obr. 0015 Stalmierz, jedn. ewid. 040803_2 Chrostkowo		
Nazwa	Plan zagospodarowania – Sieć wodociągowa wraz z przyłączami		Rys.1
	imię i nazwisko		Ark.3/4
Projektant	ANDRZEJ MIAZEK UA–V–7342–5/85/94 WK	data VII.2019	podpis

MAPA DO CELÓW PROJEKTOWYCH

Skala 1:1000

województwo kujawsko-pomorskie
powiat lipnowski
gmina Chrostkowo – 040803_3
obręb Stalmierz – 0015
Arkusz nr 4

dz. nr wg zakresu
sekcja 6.190.31.11.2; 6.190.31.11.3; 6.190.31.11.4
GG.6640.2.669.2019
Układ współrzędnych 2000
Poziom odniesienia Kronsztadt 60

Mapa do celów projektowych
Mapa aktualna w oznaczonym zakresie na dzień 18.04.2019 r.
Nie ma potrzeby badania aktualności gruntowej.
Lipno, dnia 20.05.2019 r.
wykonawca:

P.H.U. GLOBAL SERWIS
Ewelina Kowalczyk

Nie wyklucza się istnienia urządzeń podziemnych ułożonych w terenie, lecz niezgłoszonych do inwentaryzacji geodezyjnej.

L. Muraski

Pozytywnie uzgodniony w wyniku rozpatrzenia wniosku z dnia ... 2019 r. ... 2019 r. ... 2019 r.
28.05.2019
Z up. STAROSTY
mgr inż. Piotr Ciechanowicz
Wydział Powiatowego Zasobu Dokumentacji Geodezyjnej i Kartograficznej

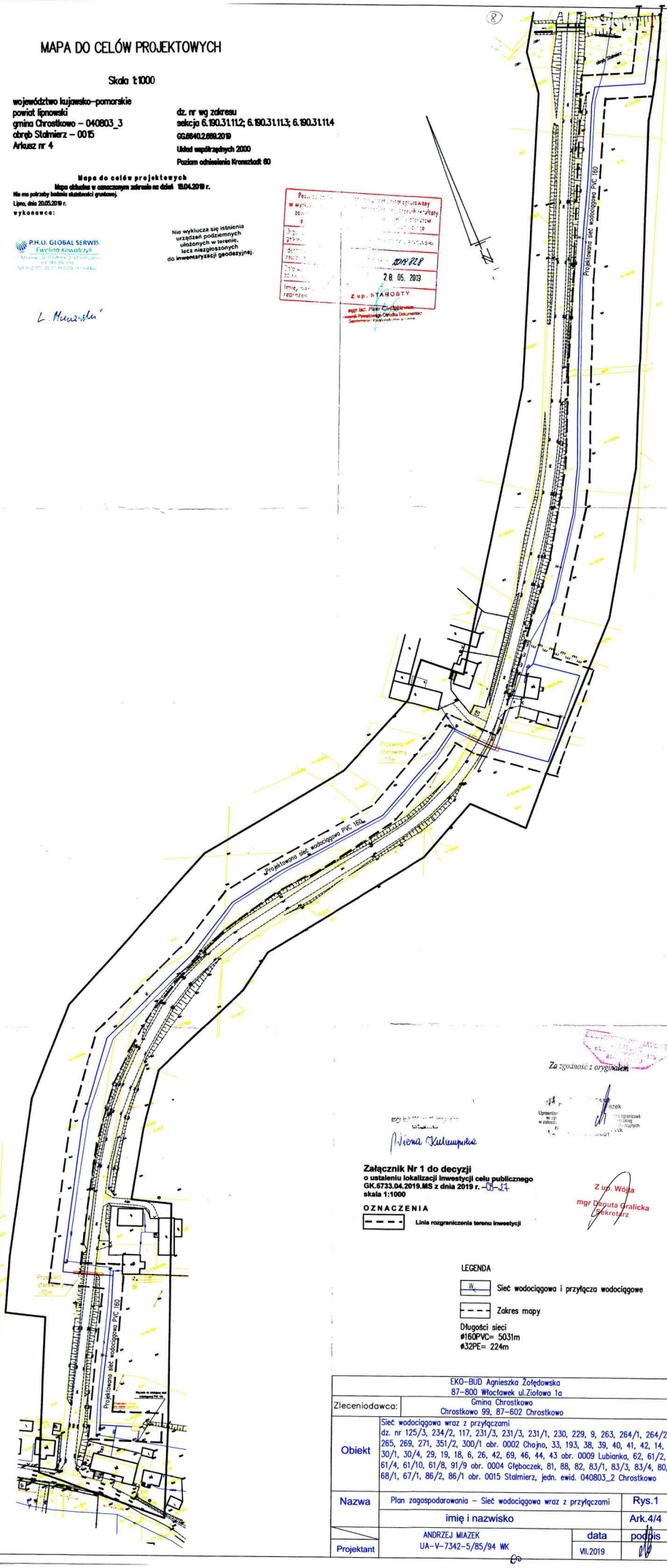

Za zgodność z oryginałem

Wiesława Kulczyńska

Załącznik Nr 1 do decyzji
o ustaleniu lokalizacji inwestycji celu publicznego
GK.6733.04.2019.MS z dnia 2019 r. -01-24
skala 1:1000

OZNACZENIA

Linia rozgraniczenia terenu inwestycji

Z up. Wójta
mgr Danuta Gralicka
Sekretarz

LEGENDA

Sieć wodociągowa i przyłącza wodociągowe

Zakres mapy

Długości sieci
ø160PVC= 5031m
ø32PE= 224m

Zleceniodawca:	EKO-BUD Agnieszka Żołędowska 87-800 Włocławek ul.Ziołowa 1a Gmina Chrostkowo Chrostkowo 99, 87-602 Chrostkowo		
Obiekt	Sieć wodociągowa wraz z przyłączami dz. nr 125/3, 234/2, 117, 231/3, 231/3, 231/1, 230, 229, 9, 263, 264/1, 264/2, 265, 269, 271, 351/2, 300/1 obr. 0002 Chojno, 33, 193, 38, 39, 40, 41, 42, 14, 30/1, 30/4, 29, 19, 18, 6, 26, 42, 69, 46, 44, 43 obr. 0009 Lubianka, 62, 61/2, 61/4, 61/10, 61/8, 91/9 obr. 0004 Głęboczek, 81, 88, 82, 83/1, 83/3, 83/4, 80, 68/1, 67/1, 86/2, 86/1 obr. 0015 Stalmierz, jedn. ewid. 040803_2 Chrostkowo		
Nazwa	Plan zagospodarowania – Sieć wodociągowa wraz z przyłączami		Rys.1
	imię i nazwisko		Ark.4/4
Projektant	ANDRZEJ MIAZEK UA-V-7342-5/85/94 WK	data VII.2019	podpis