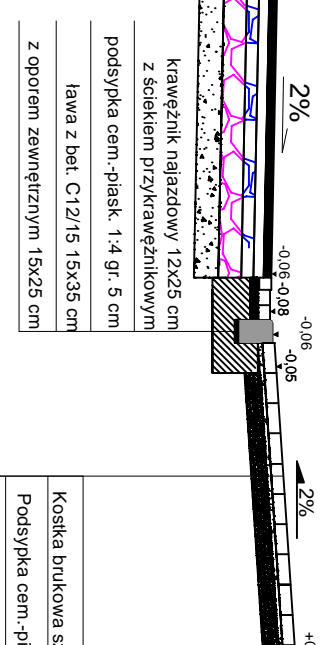
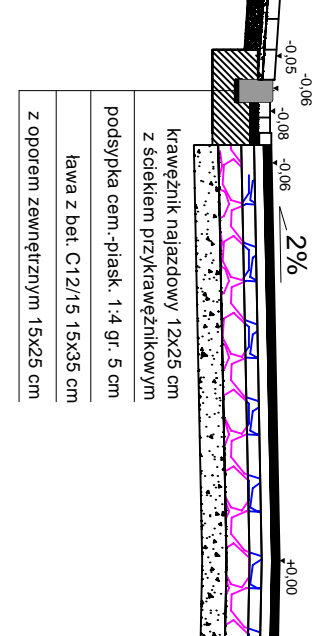
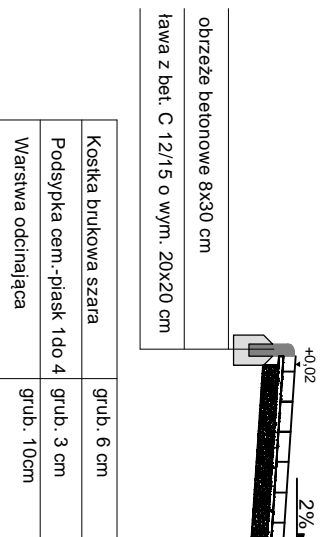

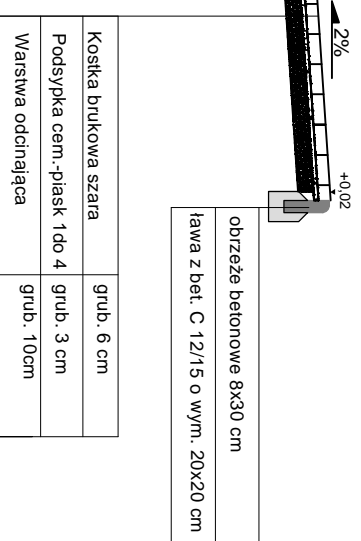


Szczegół A

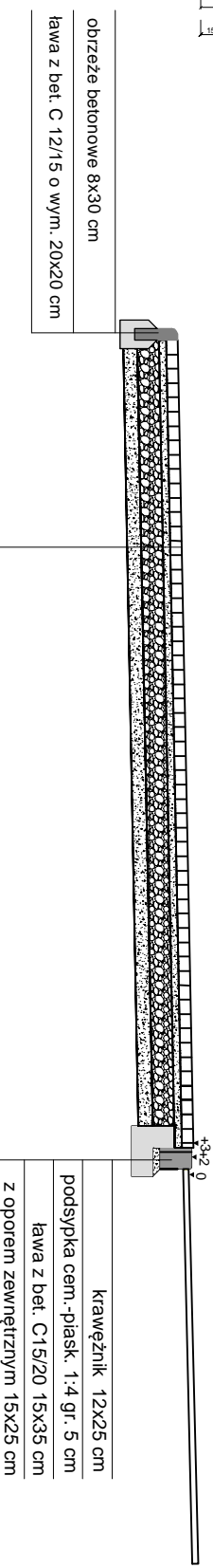
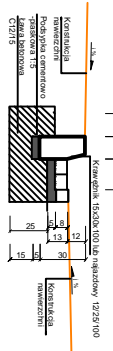


Szczegół A



Warstwa ściertalna z AC11S wg WT 2 2010	grub. 3 cm
Warstwa wiążąca z AC11W wg WT 2 2010	grub. 3 cm
Warstwa górna podbudowy zasadniczej z kruszywa łamanego stabilizowanego mechanicznie 0/31,5 wg WT 4 2010 r E → 160Mpa (← 2,20	grub. 8 cm
Warstwa dolna podbudowy zasadniczej z kruszywa łamanego stabilizowanego mechanicznie 0/31,5 wg WT 4 2010 r E → 160Mpa (← 2,20	grub. 15 cm
Warstwa odsączająca	grub. 10 cm
Sprofilowane i zagęszczone podłoże gruntowe doprowadzone do G-1	

Szczegół A
Ściek przykrawężnikowy
Skala 1:25



obrzeże betonowe 8x30 cm
ława z bet. C 12/15 o wym. 20x20 cm
koszka betonowa grub. 8cm "szara"
podsyпка cem.-piask. gr. 5cm
Podbudowa zasadnicza z mieszanki niezwiązanej z kruszywa łamanego stabilizowanego mechanicznie 0/31,5 wg WT 4 2010 r gr 23 cm
warstwa odsączająca gr. 10 cm

krawężnik 12x25 cm
podsyпка cem.-piask. 1,4 gr. 5 cm
ława z bet. C15/20 15x35 cm
z oporem zewnętrznym 15x25 cm

Adres projektanta:	MOT Y LES kompleksowa obsługa budowlana	87-800 Włocławek ul. Zimowa 18 tel. kom. 607 542 675
Adres inwestora:	WOJEWÓDZTWO KUJAWSKO-POMORSKIE POWIAT LIPNOWSKI GMINA CHROSTKOWO OBRĘB STALMIERZ	
Adres inwestora:	GINIA CHROSTKOWO	
Nazwa inwestycji:	"Remont drogi gminnej nr 170224 C w miejscowości Stalmierz gm. Chrostkowo"	
Stadium dokumentacji:	Projekt budowlany	
Nazwa rysunku:	Przekroje Normalne	
Projektant:	mgr inż. Piotr Przydyński nr uprawnień budowlanych: KUP/046/POOD/06	Podpis:
Asystent Projektanta:	Maciej Zarywczyński	Podpis:
Data:	01.07.2019	Skala: 1:50
		Forma: Drogowa
		Nr rysunku: 3.1