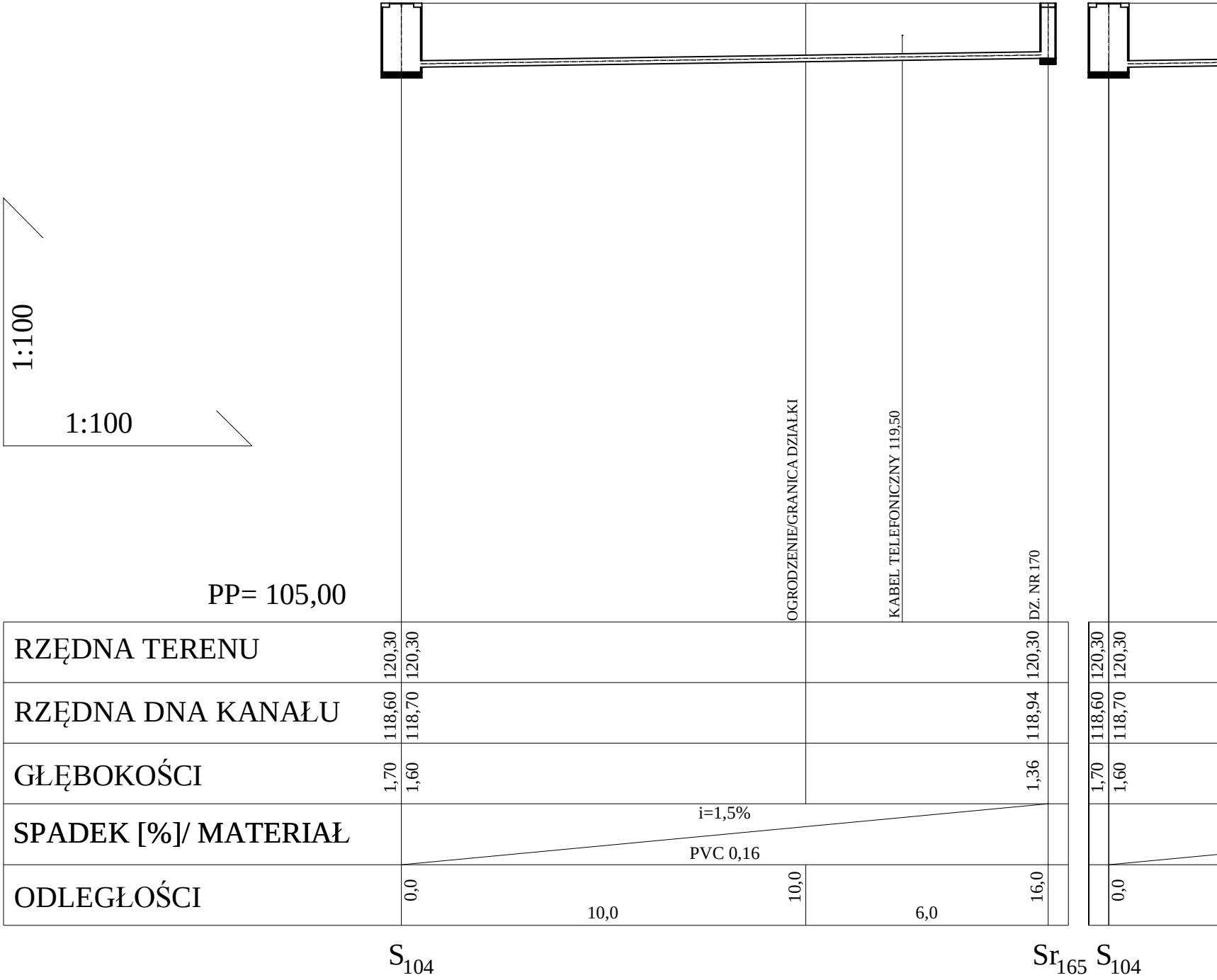
1:100
1:100
PP= 105,00
OGRODZENIE/GRANICA DZIAŁKI
KABEL TELEFONICZNY 119,50
DZ. NR 170
RZĘDNA TERENU
120,30
120,30
120,30
120,30
120,30
RZĘDNA DNA KANAŁU
118,60
118,70
118,94
118,60
118,70
GŁĘBOKOŚCI
1,70
1,60
1,36
1,70
1,60
SPADEK [%]/ MATERIAŁ
i=1,5%
PVC 0,16
ODLEGŁOŚCI
0,0
10,0
16,0
10,0
6,0
0,0
S_{104}
Sr_{165}
S_{104}

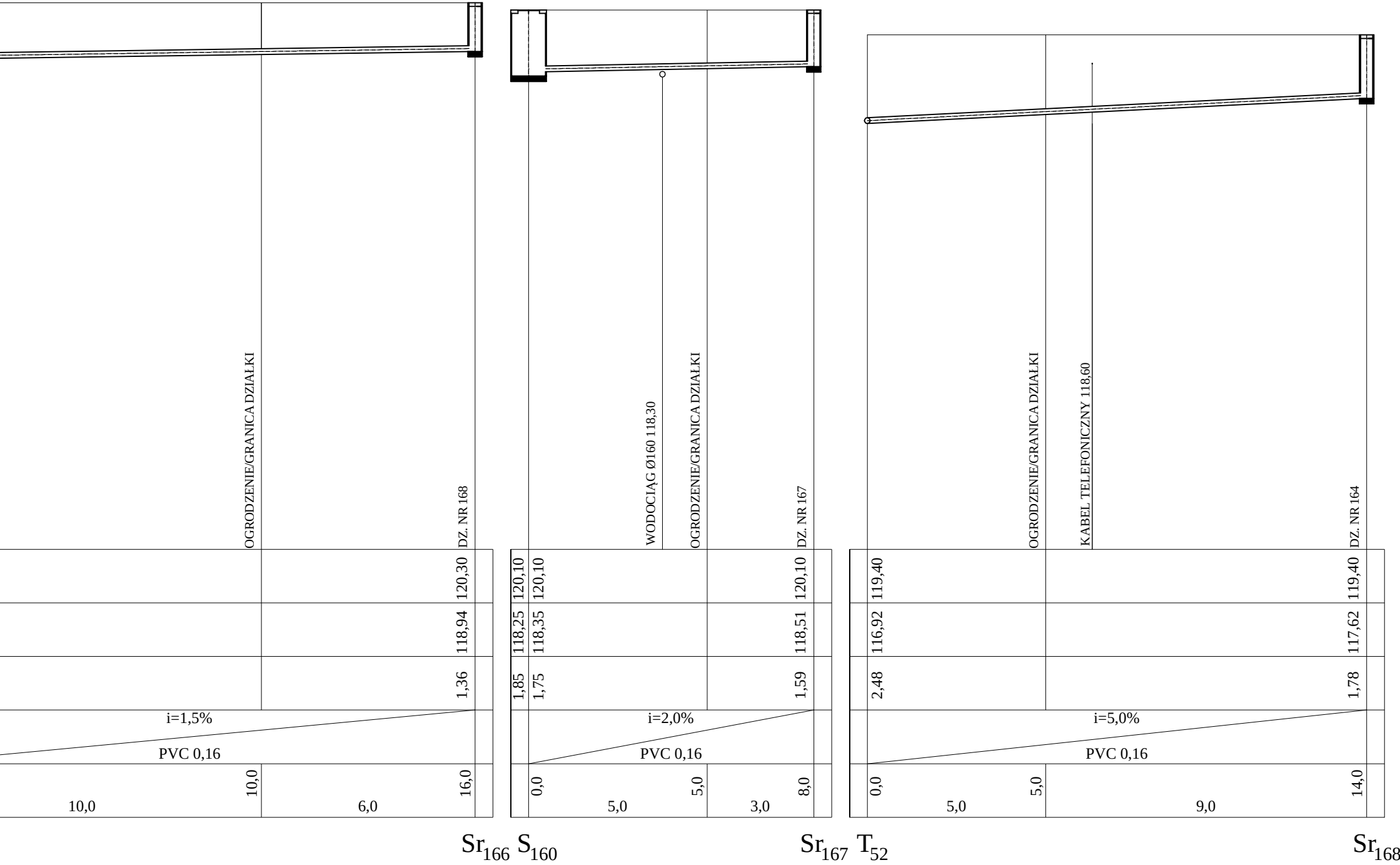
OGRODZENIE/GRANICA DZIAŁKI
DZ. NR 168
120,30
118,94
1,36
i=1,5%
PVC 0,16
10,0
16,0
10,0
6,0
Sr166
S160
WODOCIĄG Ø160 118,30
OGRODZENIE/GRANICA DZIAŁKI
DZ. NR 167
120,10
120,10
120,10
118,25
118,35
118,51
1,85
1,75
1,59
i=2,0%
PVC 0,16
0,0
5,0
8,0
5,0
3,0
Sr167
T52
OGRODZENIE/GRANICA DZIAŁKI
KABEL TELEFONICZNY 118,60
DZ. NR 164
119,40
119,40
116,92
117,62
2,48
1,78
i=5,0%
PVC 0,16
0,0
5,0
14,0
5,0
9,0
Sr168


OGRODZENIE/GRANICA DZIAŁKI
DZ. NR 163/1
119,40
119,40
119,20
116,84
116,94
117,54
2,56
2,46
1,66
i=5,0%
PVC 0,16
0,0
9,0
12,0
9,0
3,0
S$_{111}$
Sr$_{169}$

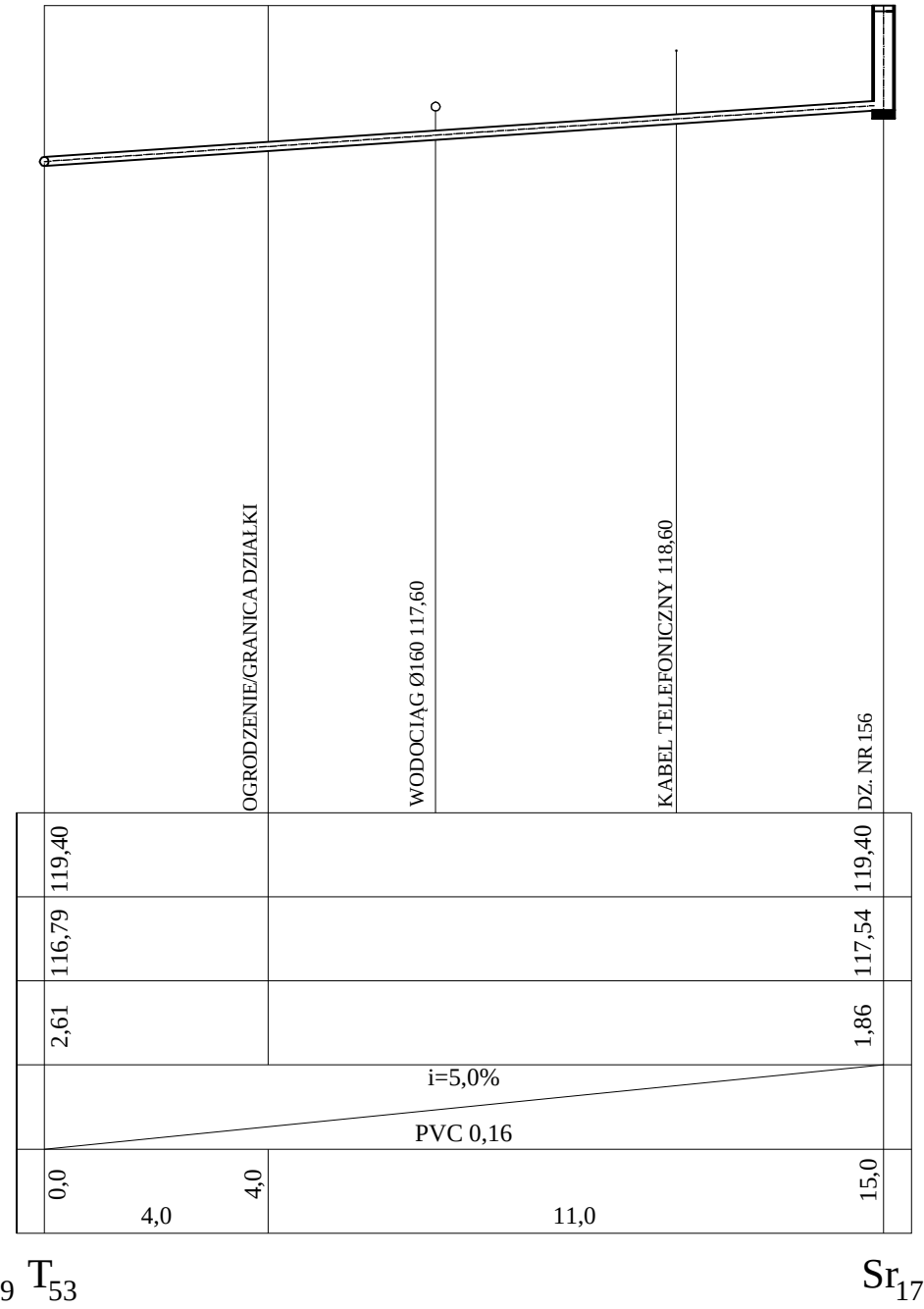
OGRODZENIE/GRANICA DZIAŁKI
WODOCIĄG Ø160 117,60
KABEL TELEFONICZNY 118,60
DZ. NR 156
119,40
119,40
116,79
117,54
2,61
1,86
i=5,0%
PVC 0,16
0,0
4,0
15,0
4,0
11,0
T$_{53}$
Sr$_{170}$


118,90
118,90
116,60
116,70
2,30
2,20
i=5,0%
PVC 0,16
0,0
9,0
S$_{112}$

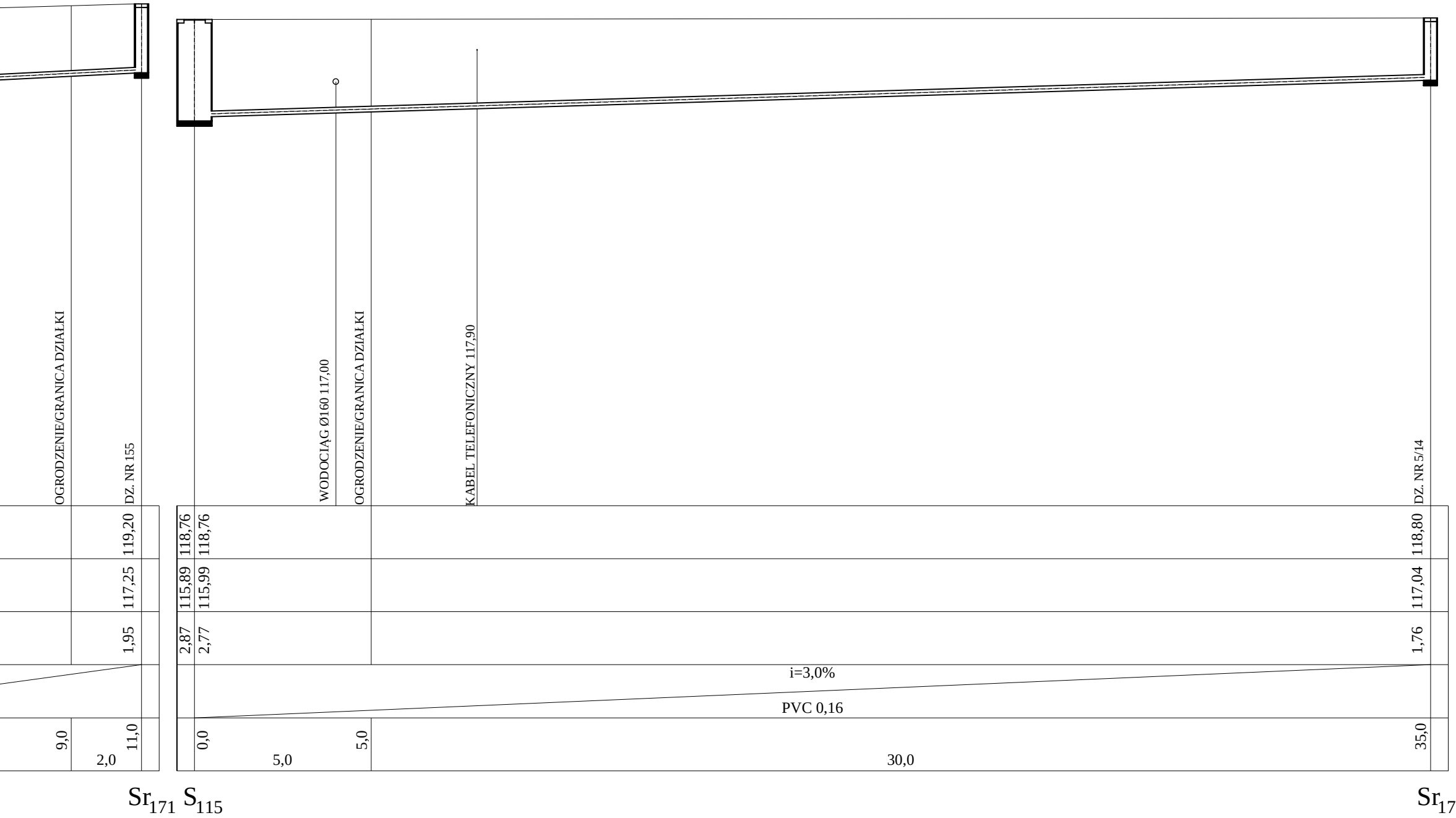
OGRODZENIE/GRANICA DZIAŁKI
DZ. NR 155
WODOCIĄG Ø160 117,00
OGRODZENIE/GRANICA DZIAŁKI
KABEL TELEFONICZNY 117,90
DZ. NR 5/14
119,20
118,76
118,76
118,80
117,25
115,89
115,99
117,04
1,95
2,87
2,77
1,76
i=3,0%
PVC 0,16
9,0
11,0
2,0
0,0
5,0
5,0
30,0
35,0
Sr_{171}
S_{115}
Sr_{17}

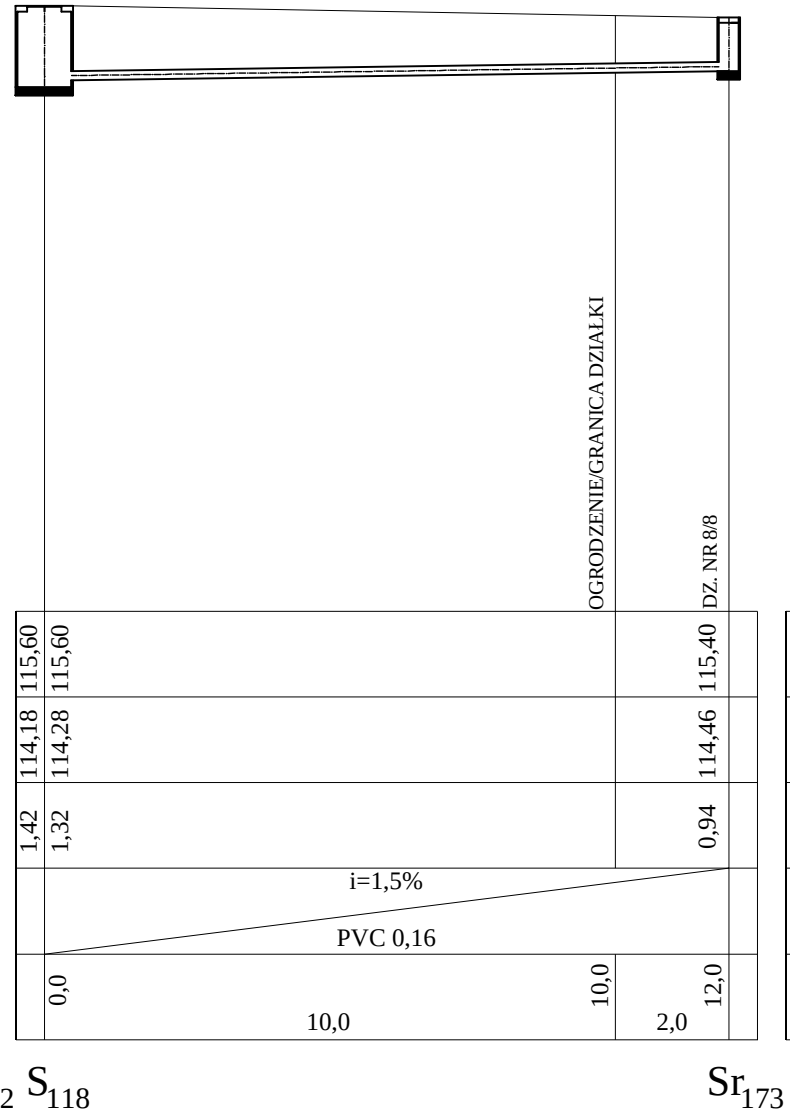

OGRODZENIE/GRANICA DZIAŁKI
DZ. NR 8/8
115,60
115,60
115,40
114,18
114,28
114,46
1,42
1,32
0,94
i=1,5%
PVC 0,16
0,0
10,0
12,0
10,0
2,0
2
S118
Sr173

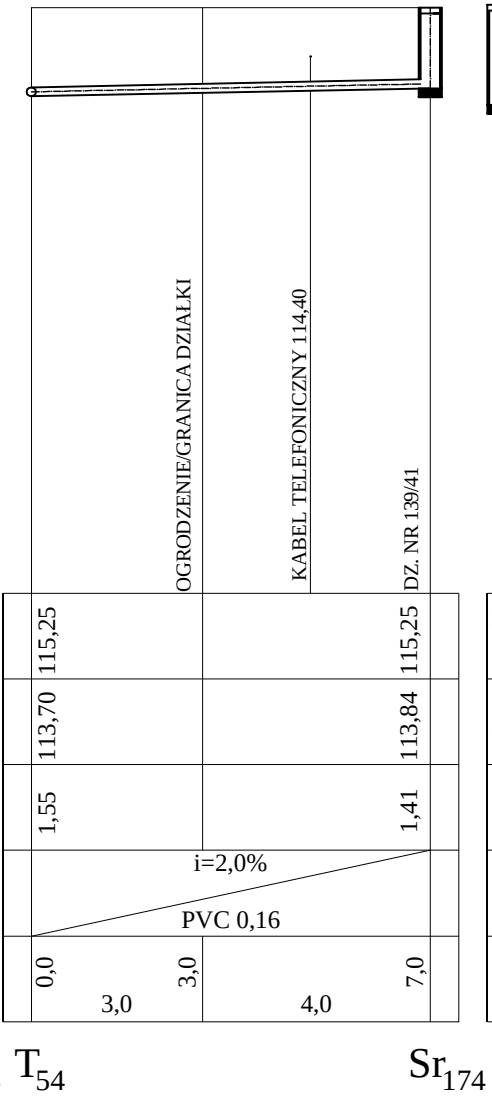

OGRODZENIE/GRANICA DZIAŁKI
KABEL TELEFONICZNY 114,40
DZ. NR 139/41
115,25
115,25
113,70
113,84
1,55
1,41
i=2,0%
PVC 0,16
0,0
3,0
7,0
3,0
4,0
T54
Sr174

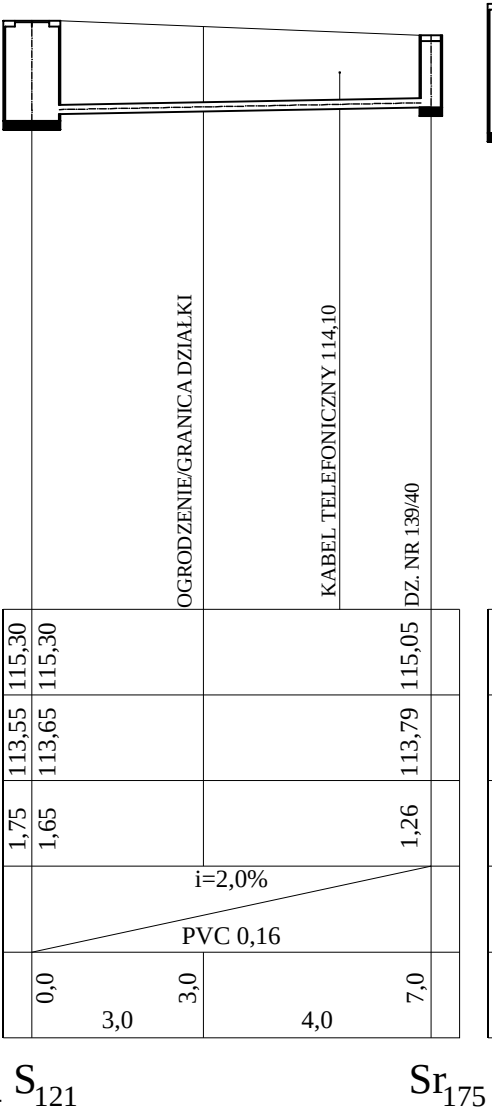

OGRODZENIE/GRANICA DZIAŁKI
KABEL TELEFONICZNY 114,10
DZ. NR 139/40
115,30
115,30
115,05
113,55
113,65
113,79
1,75
1,65
1,26
i=2,0%
PVC 0,16
0,0
3,0
7,0
3,0
4,0
S121
Sr175



KABEL TELEFONICZNY 114,80
OGRODZENIE/GRANICA DZIAŁKI
DZ. NR 139/32
115,60
115,60
115,70
113,34
113,44
113,72
2,26
2,56
1,98
i=4,0%
PVC 0,16
0,0
4,0
7,0
4,0
3,0
S122
Sr17

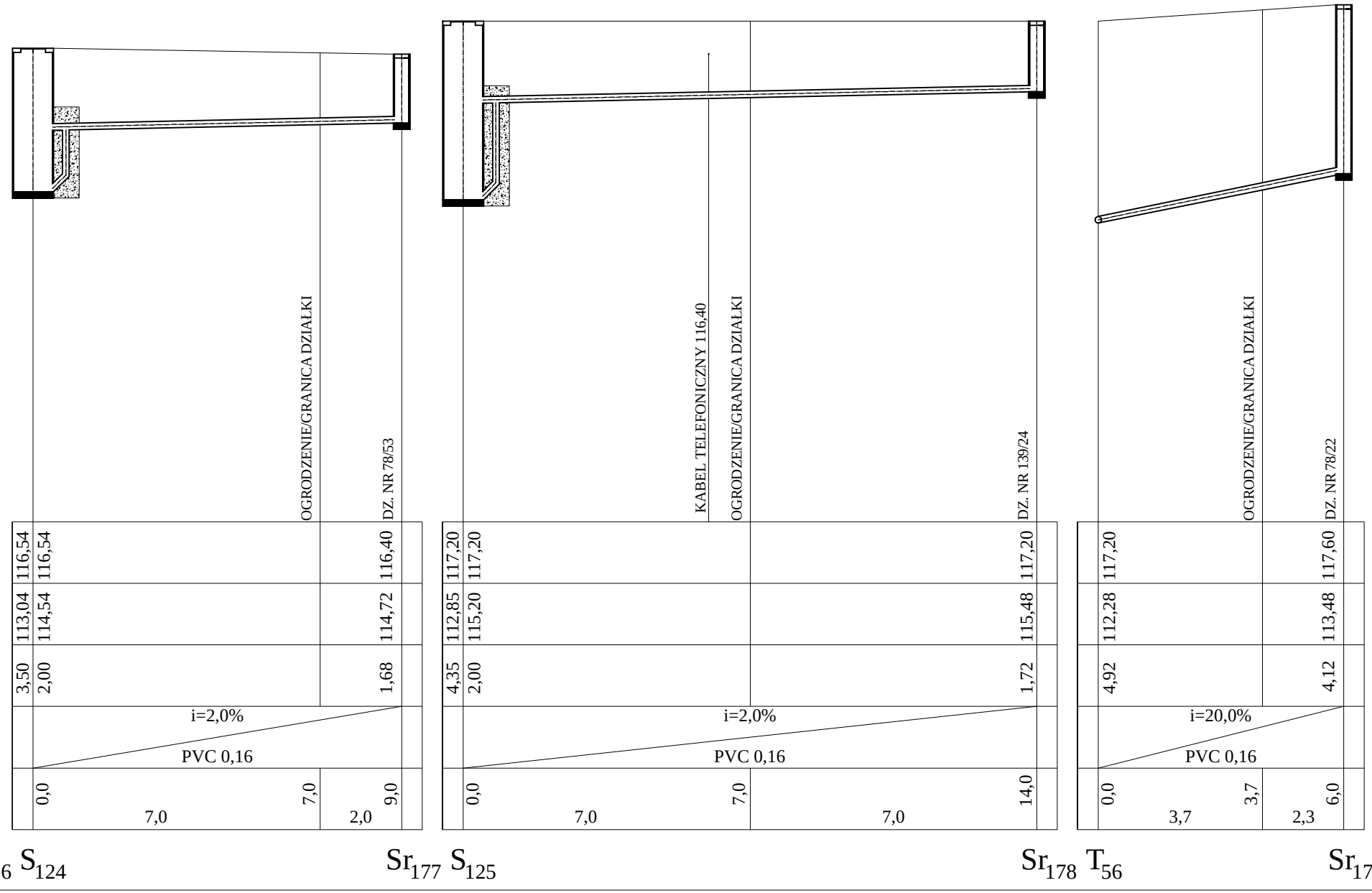
OGRODZENIE/GRANICA DZIAŁKI
DZ. NR 78/53
116,54
116,54
116,40
113,04
114,54
114,72
3,50
2,00
1,68
i=2,0%
PVC 0,16
0,0
7,0
9,0
7,0
2,0
6
S_{124}
Sr_{177}
KABEL TELEFONICZNY 116,40
OGRODZENIE/GRANICA DZIAŁKI
DZ. NR 139/24
117,20
117,20
117,20
112,85
115,20
115,48
4,35
2,00
1,72
i=2,0%
PVC 0,16
0,0
7,0
14,0
7,0
7,0
S_{125}
Sr_{178}
OGRODZENIE/GRANICA DZIAŁKI
DZ. NR 78/22
117,20
117,60
112,28
113,48
4,92
4,12
i=20,0%
PVC 0,16
0,0
3,7
6,0
3,7
2,3
T_{56}
Sr_{17}

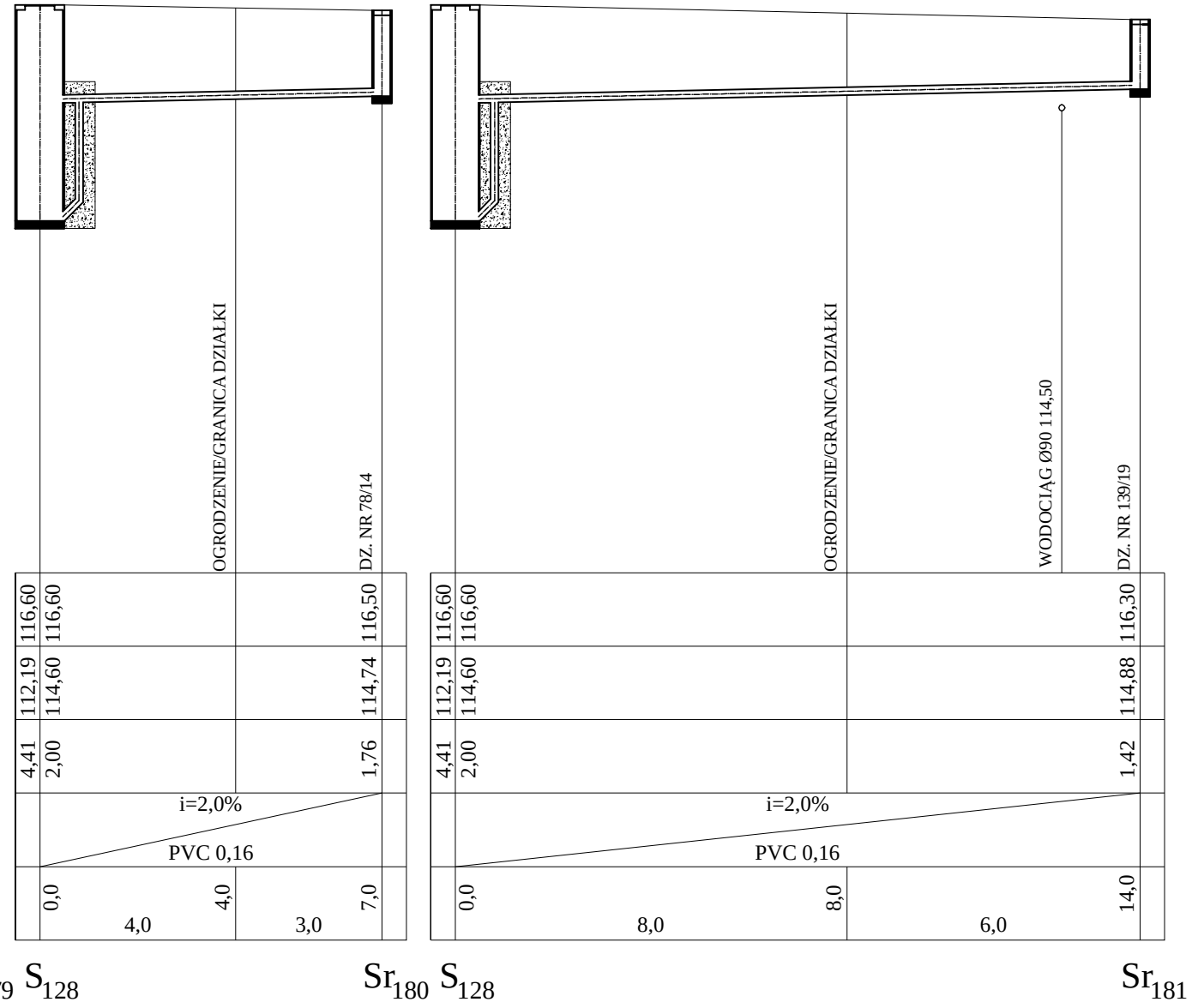
OGRODZENIE/GRANICA DZIAŁKI
DZ. NR 78/14
116,60
116,60
116,50
112,19
114,60
114,74
4,41
2,00
1,76
i=2,0%
PVC 0,16
0,0
4,0
7,0
4,0
3,0
79
S_{128}
Sr_{180}
OGRODZENIE/GRANICA DZIAŁKI
WODOCIĄG Ø90 114,50
DZ. NR 139/19
116,60
116,60
116,30
112,19
114,60
114,88
4,41
2,00
1,42
i=2,0%
PVC 0,16
0,0
8,0
14,0
8,0
6,0
S_{128}
Sr_{181}

Profile przyłączy kanaliazcji sanitarnej

Skala
1:100

Budowa sieci kanalizacji sanitarnej wraz
z przyłączami na terenie gminy Bodzanów

Wykonawca Projektu
ZBT Sp. z o. o.
ul. Welkopolska 5
26 - 600 Radom

Inwestor
Urząd Gminy Bodzanów
ul. Bankowa 7
09-470 Bodzanów

Asystent projektanta
Marcin Syta

Projektował
Roman Wasilkiw

Projektował
Jan Bochnia

Sprawdził
Paweł Śmiech

Bodzanów

Rys.56