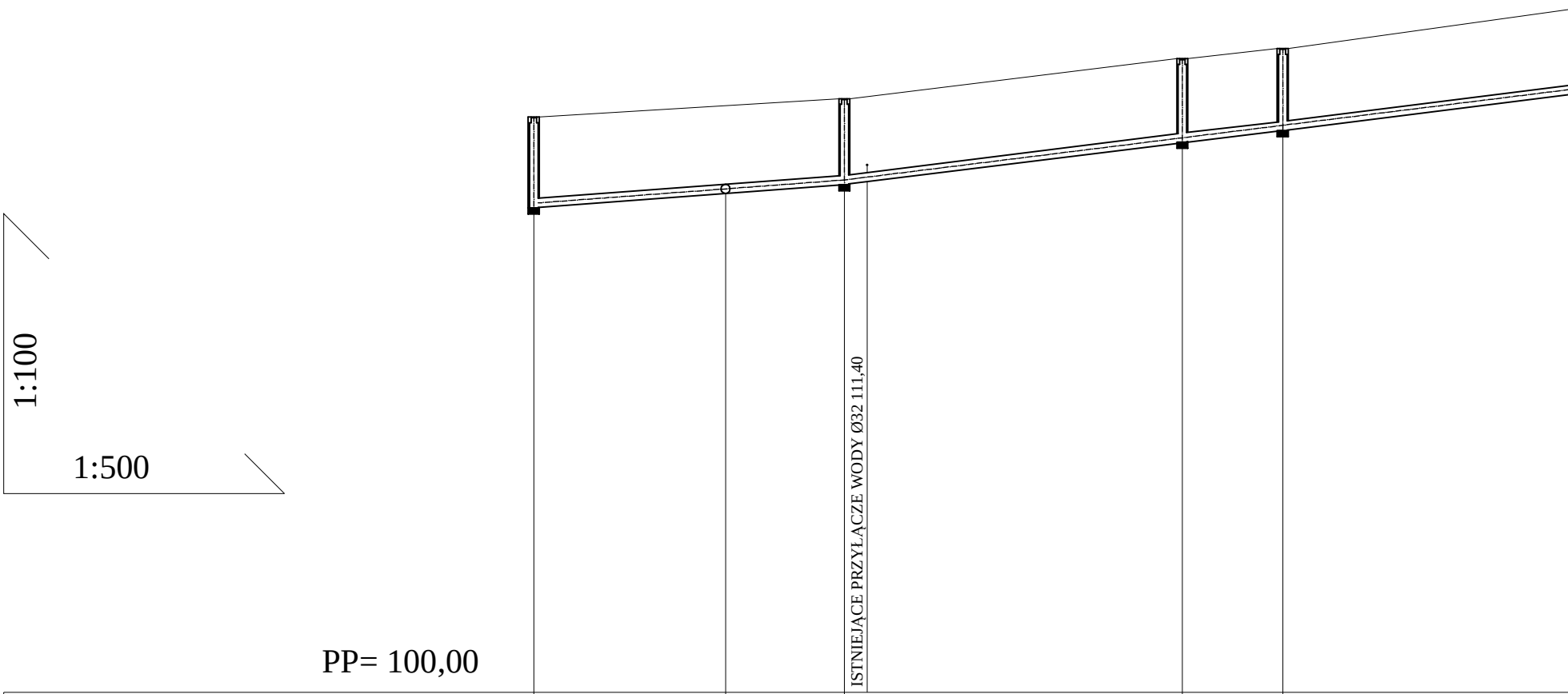
1:100
1:500
ISTNIEJĄCE PRZYŁĄCZE WODY Ø32 111,40
PP= 100,00

	S_{209}		T_{102}		S_{231}		S_{473}		S_{232}	
RZĘDNA TERENU	112,60		112,80		113,00		114,10		114,10	
RZĘDNA DNA KANAŁU	110,67		110,92		111,08		112,01		112,29	
GŁĘBOKOŚCI	1,93		1,88		1,92		2,09		1,81	
SPADEK [‰]/ MATERIAŁ		i=12‰ PVC 0,20								i=25‰ PVC 0,20
ODLEGŁOŚCI	0,0	21,0	21,0	13,0	34,0	37,0	71,0	11,0	82,0	35,0

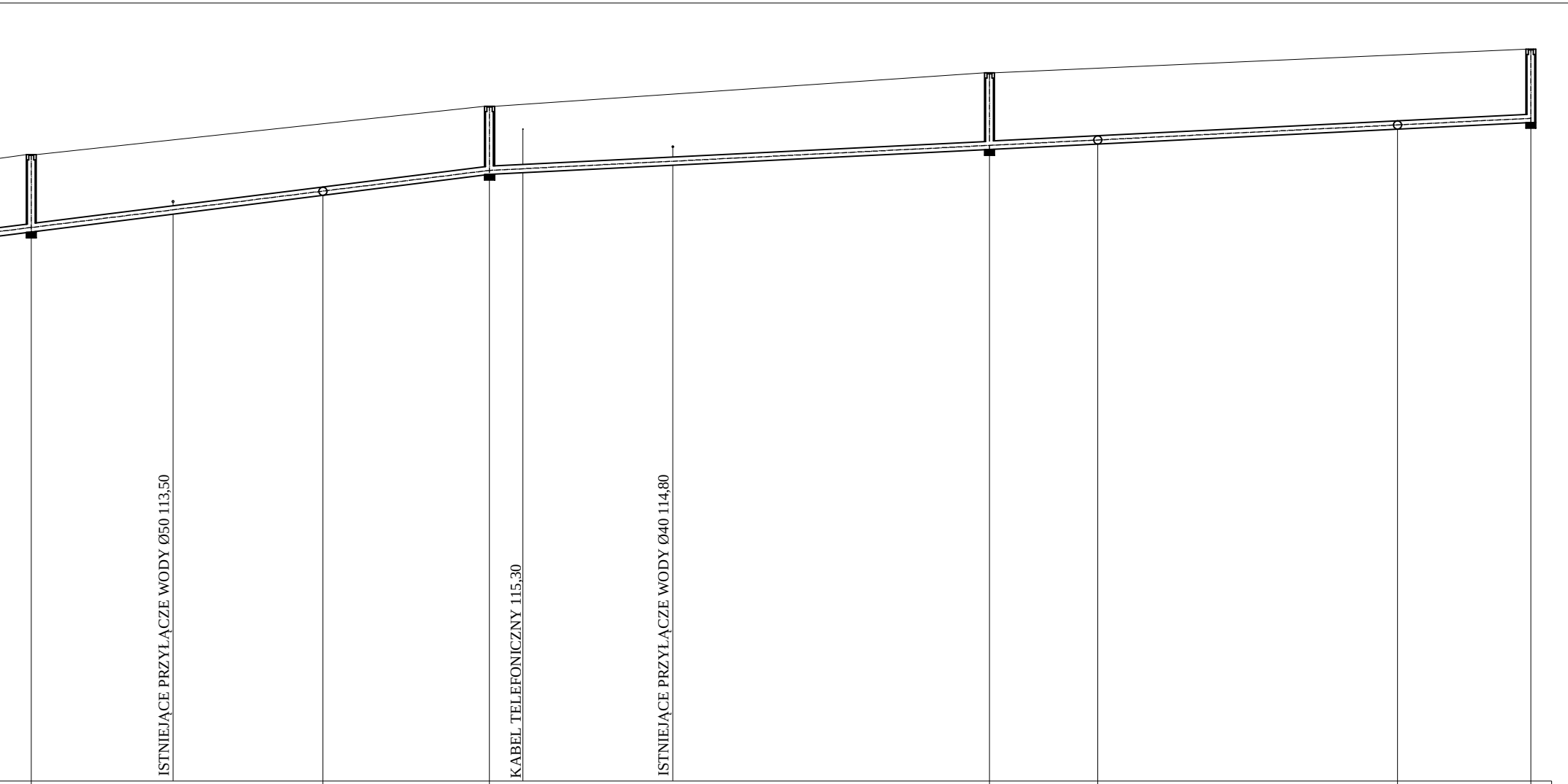
ISTNIEJĄCE PRZYŁĄCZE WODY Ø50 113,50
KABEL TELEFONICZNY 115,30
ISTNIEJĄCE PRZYŁĄCZE WODY Ø40 114,80

115,04	116,05	116,20	116,20	117,00	117,10	117,49	117,60
113,17	114,05	114,55	114,56	115,16	115,29	115,65	115,81
1,87	2,00	1,65	1,64	1,84	1,81	1,84	1,79
			i=10‰ PVC 0,20				
117,0	152,0	172,0		232,0	245,0	281,0	297,0
35,0	20,0		60,0	13,0	36,0	36,0	
S_{233}	T_{104}	S_{234}		S_{235}	T_{105}	T_{118}	S_{236}

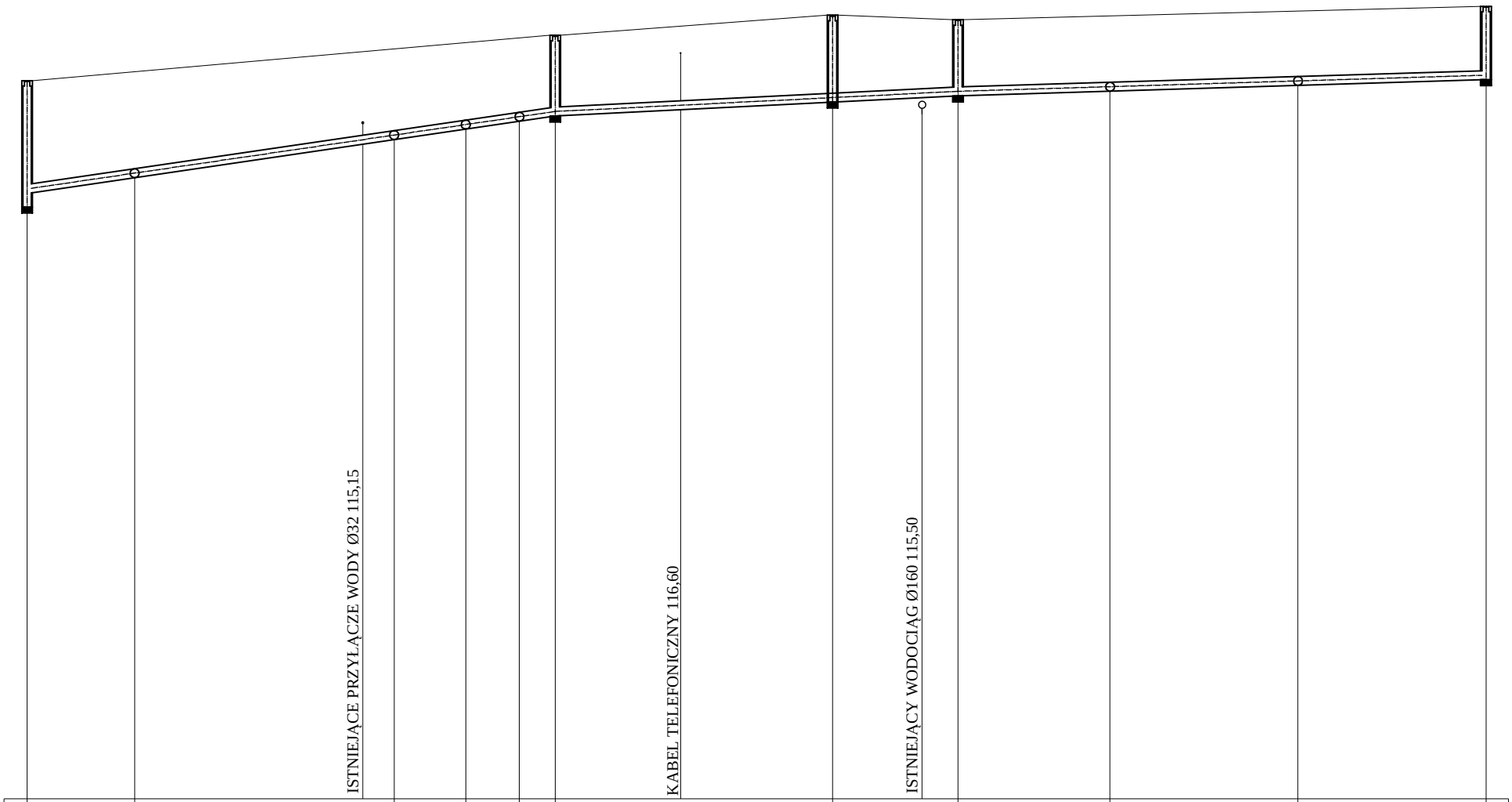

ISTNIEJĄCE PRZYŁĄCZE WODY Ø32 115,15
KABEL TELEFONICZNY 116,60
ISTNIEJĄCY WODOCIĄG Ø160 115,50

116,04 116,04	116,33	116,96	117,00	117,03	117,05	117,50	117,40	117,45	117,50	117,70
113,22 113,52	113,76	114,63	114,87	115,05	115,25	115,56	115,70	115,80	115,93	116,06
2,82 2,52	1,86	2,33	2,13	1,98	1,80	1,94	1,70	1,65	1,57	1,64
i=20‰ PVC 0,20					i=10‰ PVC 0,20		i=6‰ PVC 0,20			
0,0	12,0	41,0	49,0	55,0	59,0	90,0	104,0	121,0	142,0	163,0
12,0	29,0	8,0	6,0	4,0	31,0	14,0	17,0	21,0	21,0	
S_{123}	T_{106}	T_{107}	T_{108}	T_{109}	S_{237}	S_{238}	S_{239}	T_{110}	T_{111}	S_{240}

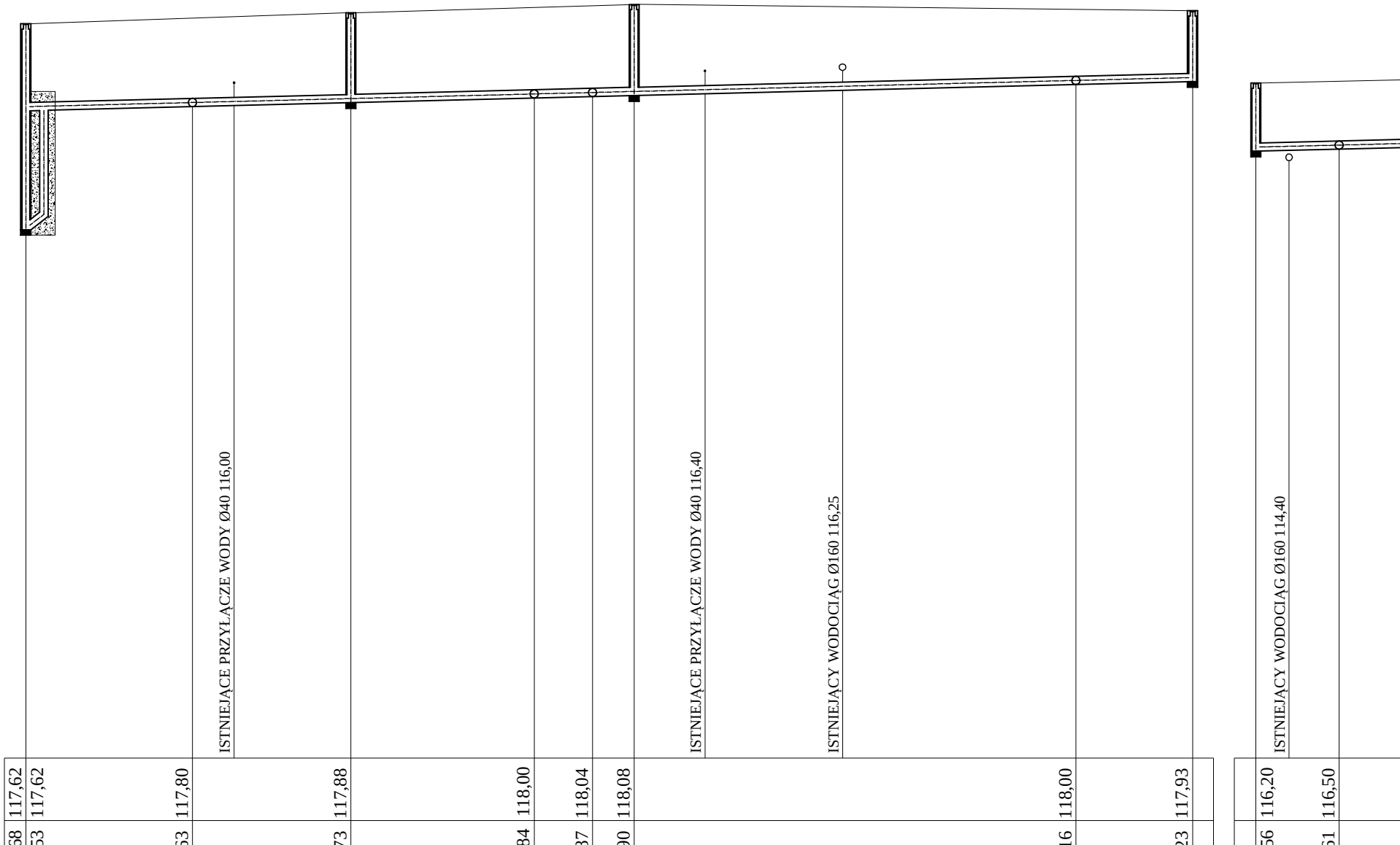
ISTNIEJĄCE PRZYŁĄCZE WODY Ø40 116,00
ISTNIEJĄCE PRZYŁĄCZE WODY Ø40 116,40
ISTNIEJĄCY WODOCIĄG Ø160 116,25
ISTNIEJĄCY WODOCIĄG Ø160 114,40
117,62
117,62
117,80
117,88
118,00
118,04
118,08
118,00
117,93
116,20
116,50
112,68
115,53
115,63
115,73
115,84
115,87
115,90
116,16
116,23
114,56
114,61
4,94
2,09
2,17
2,15
2,16
2,17
2,18
1,84
1,70
1,64
1,89
i=5‰
PVC 0,20
0,0
20,0
20,0
19,0
39,0
22,0
61,0
7,0
68,0
5,0
73,0
53,0
126,0
14,0
140,0
0,0
10,0
10,0
10,0
S126
T112
S241
T113
T114
S242
T115
S243
S234
T116

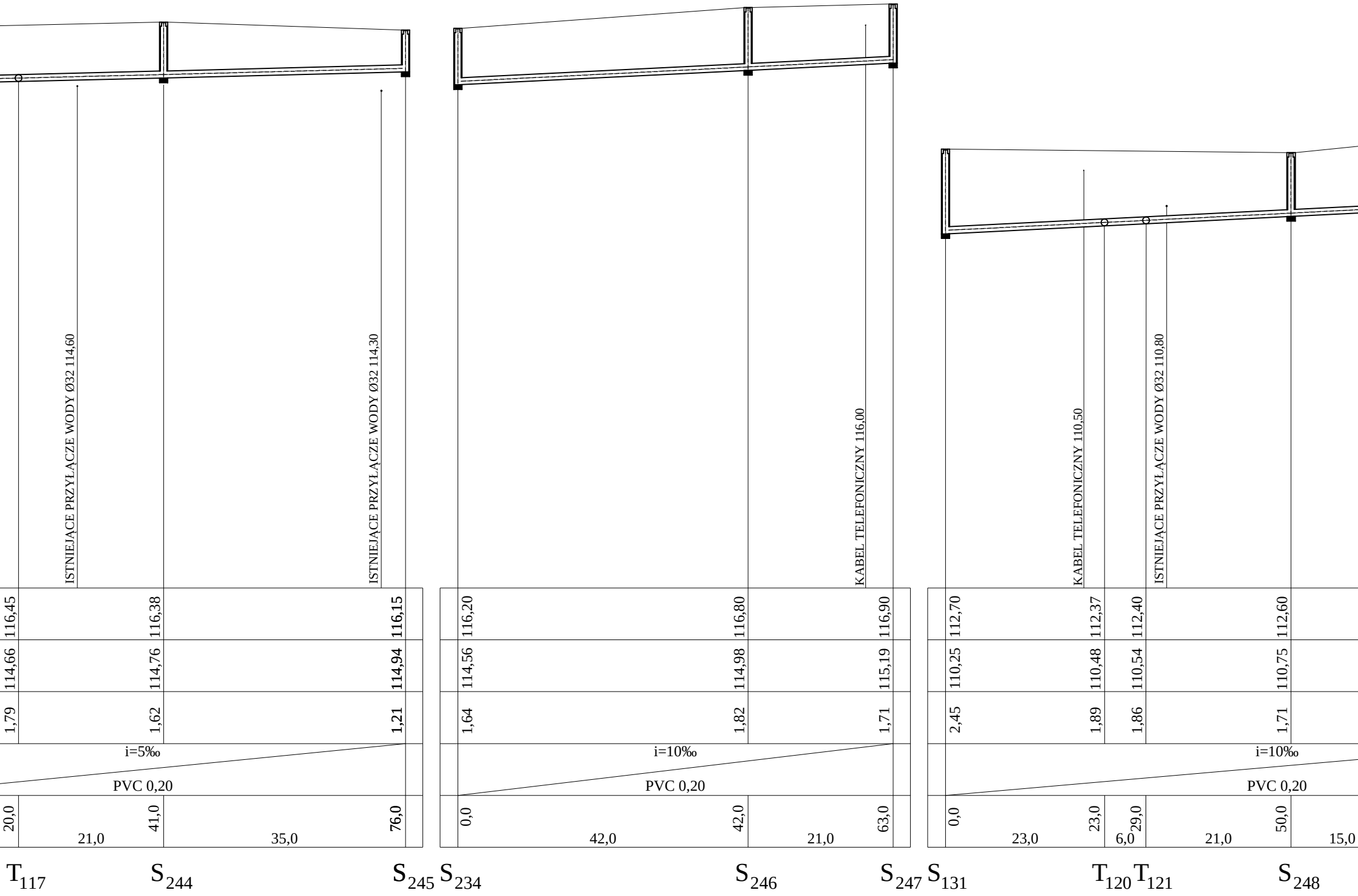
ISTNIEJĄCE PRZYŁĄCZE WODY Ø32 114,60
ISTNIEJĄCE PRZYŁĄCZE WODY Ø32 114,30
KABEL TELEFONICZNY 116,00
KABEL TELEFONICZNY 110,50
ISTNIEJĄCE PRZYŁĄCZE WODY Ø32 110,80
116,45
116,38
116,15
116,20
116,80
116,90
112,70
112,37
112,40
112,60
114,66
114,76
114,94
114,56
114,98
115,19
110,25
110,48
110,54
110,75
1,79
1,62
1,21
1,64
1,82
1,71
2,45
1,89
1,86
1,71
i=5‰
PVC 0,20
i=10‰
PVC 0,20
i=10‰
PVC 0,20
20,0
41,0
76,0
21,0
35,0
0,0
42,0
63,0
42,0
21,0
0,0
23,0
29,0
50,0
23,0
6,0
21,0
15,0
T117
S244
S245
S234
S246
S247
S131
T120
T121
S248

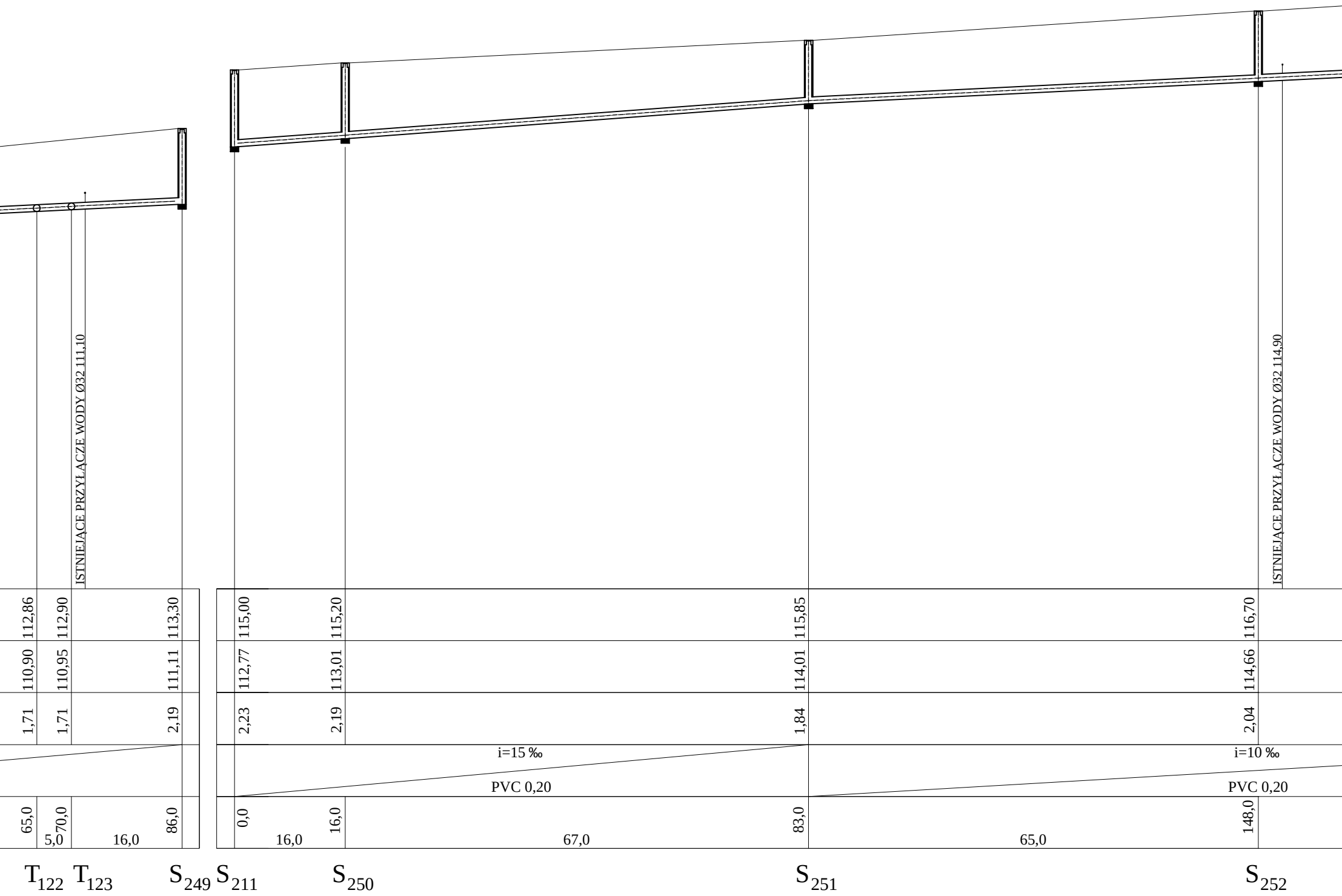
ISTNIEJĄCE PRZYŁĄCZE WODY Ø32 111,10
ISTNIEJĄCE PRZYŁĄCZE WODY Ø32 114,90
112,86
112,90
113,30
115,00
115,20
115,85
116,70
110,90
110,95
111,11
112,77
113,01
114,01
114,66
1,71
1,71
2,19
2,23
2,19
1,84
2,04
i=15 ‰
PVC 0,20
i=10 ‰
PVC 0,20
65,0
70,0
5,0
16,0
86,0
0,0
16,0
16,0
67,0
83,0
65,0
148,0
T_{122}
T_{123}
S_{249}
S_{211}
S_{250}
S_{251}
S_{252}

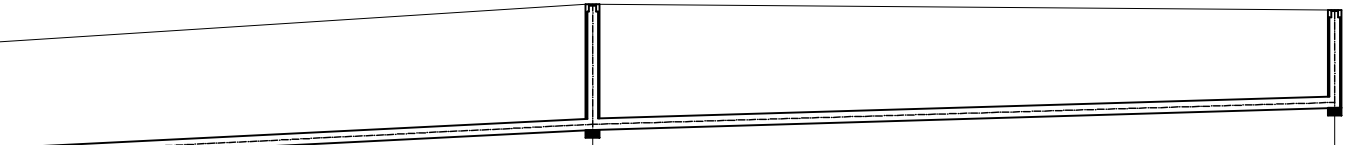

	117,50		117,40
	115,30		115,69
	2,20		1,71
		i=6 ‰ PVC 0,20	
64,0	212,0	65,0	277,0
	S_{253}		S_{254}

Profile sieci kanaliazcji saniarnej

Skala
1:100/500

Budowa sieci kanalizacji sanitarnej wraz
z przyłączami na terenie gminy Bodzanów

Wykonawca Projektu
ZBT Sp. z o. o.
ul. Welkopolska 5
26 - 600 Radom

Inwestor
Urząd Gminy Bodzanów
ul. Bankowa 7
09-470 Bodzanów

Asystent projektanta
Marcin Syta

Projektował
Roman Wasilkiw

Projektował
Jan Bochnia

Sprawdził
Paweł Śmiech

Bodzanów

Rys.34