MIEJSCOWY PLAN ZAGOSPODAROWANIA PRZESTRZENNEGO
GMINA BIAŁA RAWSKA
FRAGMENT OBSZARU WSI OSSA
Rysunek zmiany planu Nr 2 Skala 1: 1000
Załącznik Nr ..... do Uchwały Nr ...../...../09
Rady Miejskiej Biała Rawska z dnia ..... 2009r.

LEGENDA

Oznaczenie	Przeznaczenie terenu
31.66.U	Oznaczenie terenów symbolem cyfrowym i symbolem przeznaczenia terenu.
	Linia rozgraniczająca tereny o różnym przeznaczeniu lub różnych zasadach zagospodarowania, która jest granicą obszaru objętego planem miejscowym.
	Linie rozgraniczające tereny o różnym przeznaczeniu lub różnych zasadach zagospodarowania.
	Punkty identyfikacyjne przebiegu linii rozgraniczających tereny o różnym przeznaczeniu lub różnych zasadach zagospodarowania.
	Linia zabudowy - nieprzekraczalna.
12,5	Zwymiarowanie linii zabudowy oraz linii rozgraniczających tereny o różnym przeznaczeniu lub różnych zasadach zagospodarowania w metrach.
	Linie osiowe sieci infrastruktury technicznej lub jezdni ulic
4106E	Oznaczenie drogi powiatowej.
U	tereny zabudowy usługowej

OBJAŚNIENIA OZNACZEŃ DOTYCZĄCYCH PRZEZNACZENIA TERENU UŻYTYCH W TERENACH OTACZAJĄCYCH OBSZAR ZMIANY PLANU MIEJSCOWEGO

Oznaczenie	Przeznaczenie terenu
RM	rolnictwo z zabudową zagrodową
RL	leśnictwo
U	użyteczność publiczna
KL	ulica (droga) lokalna
ZPr	tereny zieleni rekreacyjnej

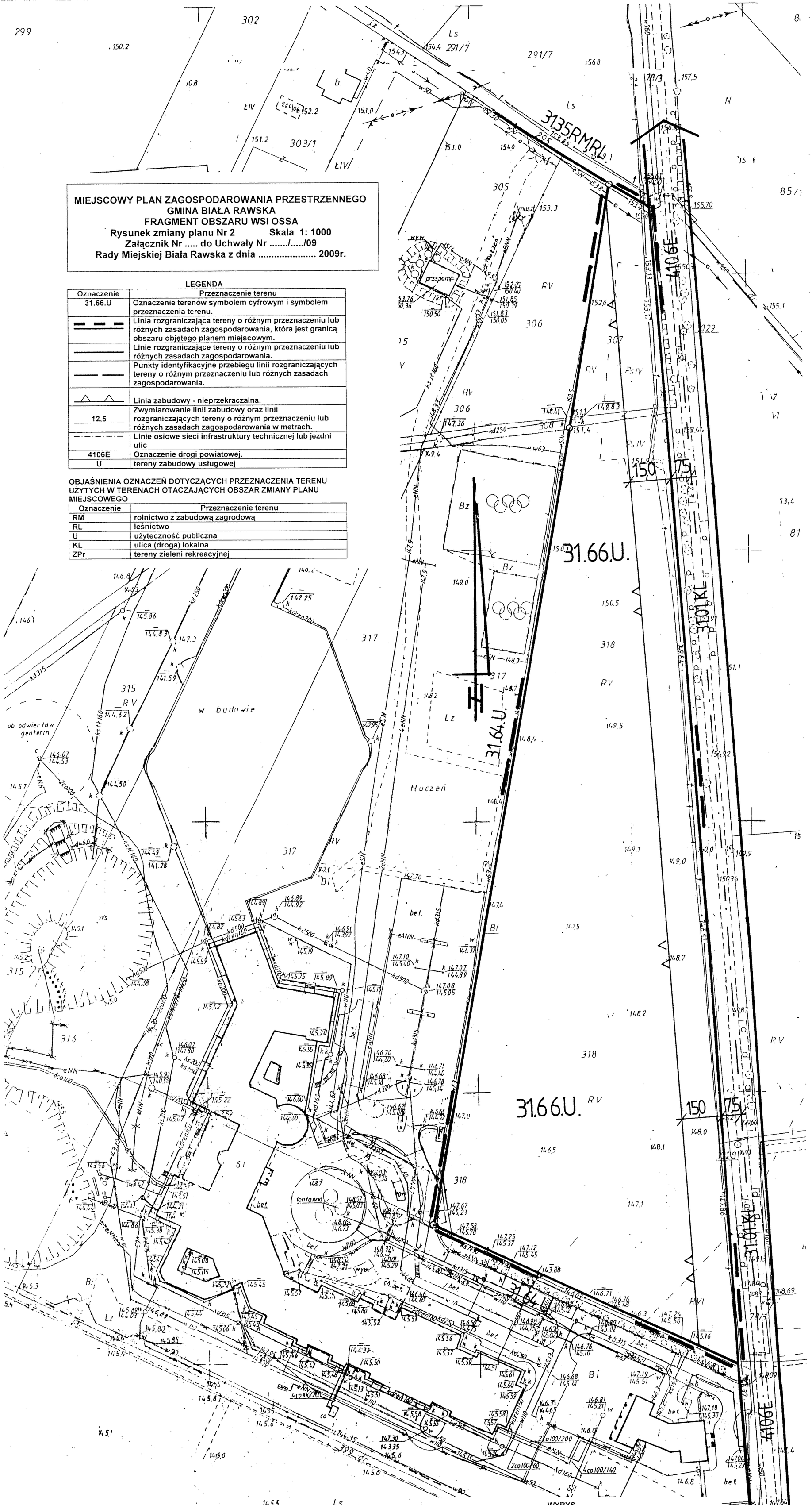

WYSOKOŚCIOWA
500
iszy 123.212.082
123.212.084
123.212.091
123.212.093

zkie
vski
Rawska
SA
15, 317, 319

do celów projektowych

acja jest zgodna
acie na dzień 22.09.2008r.
racowania

a w terenie innych nie
zej mapie urządzeń
e były zgłoszone do
ych brak jest informacji
branżowych.

acja

4588700
5598200

WYRYS
z rysunku studium uwarunkowań i kierunków zagospodarowania przestrzennego miasta i gminy Biała Rawska
Skala 1 : 10 000
granice terenu objętego zmianą planu miejscowego

OBJAŚNIENIA OZNACZEŃ NA WYRYSIE Z RYSUNKU STUDIUM

Oznaczenie	Kierunki zagospodarowania przestrzennego w obszarze zmiany planu
U	Obszary usług o znaczeniu lokalnym w tym inwestycji celu publicznego o znaczeniu lokalnym.
ZR	Obszary zieleni rekreacyjnej.

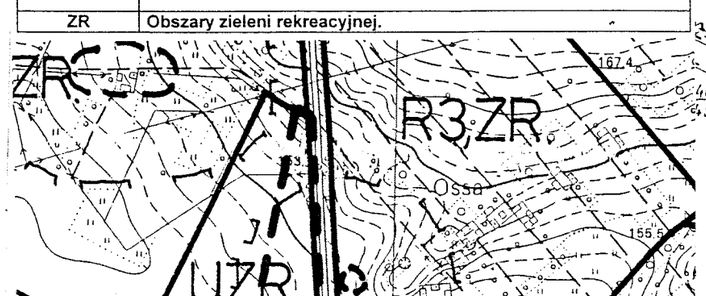

Obszar zmiany planu w całości położony jest w Obszarze Chronionego Krajobrazu Bolimowsko-Radziejowickiego z doliną środkowej Rawki (projektowanego Obszaru Chronionego Krajobrazu Górnej i Środkowej Rawki)

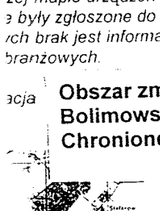

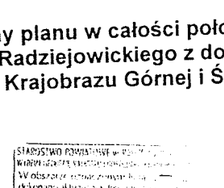

Skala liniowa
10 0 10 50 m