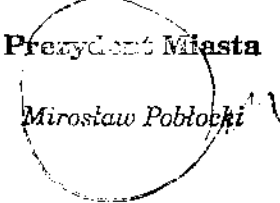




**GMINA MIEJSKA TCZEW**  
**PLAC PIŁSUDSKIEGO 1**  
**83-110 TCZEW**  
tel. 58 77 59 309; fax. 58 531-34-52,  
**[e-mail: info@um.tczew.pl](mailto:info@um.tczew.pl)**

## **ANALIZA ZAGROŻEŃ OBSZARU WODNEGO w GMINIE MIEJSKIEJ TCZEW**

Zgodnie z § 4.1 Ustawy z dnia 18 sierpnia 2011 r. o bezpieczeństwie osób przebywających na obszarach wodnych (tj. Dz. U. 2018 r. poz.1482, z późn. zm. 2019 r. poz.730) analiza została dokonana w ścisłej współpracy z policją i działającym na obszarze Gminy Miejskiej Tczew podmiotem do wykonywania ratownictwa wodnego.

Lp.	INSTYTUCJA / SŁUŻBA	PODPIS OSOBY UPOWAŻNIONEJ
1.	<b>PREZYDENT MIASTA</b>	<p><b>Prezydent Miasta</b></p>  <p><i>Mirosław Pobłocki</i></p>
2.	<b>KOMENDANT POWIATOWY POLICJI w TCZEWIE</b>	<p><del>KOMENDANT POWIATOWY POLICJI w TCZEWIE</del>  <del>z pp. I Zastępca</del>  <del>Komendanta Powiatowego Policji w Tczewie</del>  <i>podinsp. Radosław Fortuna</i></p>
3.	<b>WODNE OCHOTNICZE POGOTOWIE RATUNKOWE WOJEWÓDZTWA POMORSKIEGO</b>	<p><b>PREZES</b>  Wodnego Ochotniczego Pogotowia Ratunkowego województwa pomorskiego  <i>Olaf Jędrzej</i>  <i>mgr Marek Koperski</i></p> <p><b>WICEPREZES</b>  Wodnego Ochotniczego Pogotowia Ratunkowego województwa pomorskiego  <i>Jarosław Radtke</i></p>

z dnia 19 kwietnia 2019 r.

**w sprawie opracowania analizy zagrożeń dla bezpieczeństwa osób wykorzystujących  
obszary wodne na terenie Gminy Miejskiej Tczew.**

Na podstawie § 30 ust. 1 ustawy z dnia 8 marca 1990 r. o samorządzie gminnym (tekst jednolity Dz. U. z 2017 r. poz. 1875, poz. 2232; z 2018 r. poz. 130) oraz art. 4 ust. 1 pkt. 1 ustawy z dnia 18 sierpnia 2011 r. o bezpieczeństwie osób przebywających na obszarach wodnych (tekst jednolity Dz. U. z 2016 r. poz. 656; z 2017 r. poz. 1566)

**zarządzam, co następuje:**

**§ 1**

Opracować analizę zagrożeń, w tym identyfikację miejsc, w których występuje zagrożenie dla bezpieczeństwa osób wykorzystujących obszary wodne na terenie Gminy Miejskiej Tczew do pływania, kąpania się, uprawiania sportu lub rekreacji.

**§ 2**

W celu opracowania Analizy powołuję zespół, zwany dalej „Zespołem” w składzie:

1. Adam Zieliński – przedstawiciel Urzędu Miasta – Przewodniczący Zespołu
2. sierż.sztab. Krzysztof Tarnowski – przedstawiciel Komendy Powiatowej Policji – Członek Zespołu
3. mł.ogn. Piotr Stołc – przedstawiciel Komendy Powiatowej Państwowej Straży Pożarnej – Członek Zespołu
4. Jarosław Stachowicz – przedstawiciel Straży Miejskiej w Tczewie – Członek Zespołu
5. Marian Lewandowski – przedstawiciel Ochotniczej Straży Pożarnej – Członek Zespołu
6. Krzysztof Szlagowski – przedstawiciel Tczewskiego Centrum Sportu i Rekreacji – Członek Zespołu
7. Marek Koperski – przedstawiciel Wodnego Ochotniczego Pogotowia Ratunkowego Województwa Pomorskiego – Członek Zespołu

W pracach Zespołu mogą uczestniczyć także inne instytucje, osoby wskazane lub zaproszone przez przewodniczącego Zespołu.

**§ 3**

Do zadań Zespołu w trakcie opracowania Analizy zagrożeń na obszarach wodnych należy w szczególności:

1. podjęcie działań organizacyjnych,
2. przeprowadzenie analizy i oceny występujących zagrożeń na obszarach wodnych miasta,
3. zebranie niezbędnych danych, w tym danych zdjęciowych obszarów wodnych,
4. przekazanie informacji podmiotom zaangażowanym w proces opracowania analizy,
5. opracowanie oraz aktualizowanie Analizy.

Po zakończeniu prac Zespołu, jego przewodniczący przedstawi Prezydentowi Miasta opracowanie dotyczące zagrożeń na obszarach wodnych na terenie Gminy Miejskiej Tczew.

**§ 4**

Zarządzenie wchodzi w życie z dniem podpisania.

Zgodność odpisu z oryginałem stwierdzam

Tczew, dnia 09.05.2019 r.

PREZYDENT

Anna Maria Chalcińska

Prezydent Miasta

Mikołaj Kucharski

Spisano  
pod ogł. Kierownik  
- przysięga  
19.04.2019  
19.04.2019

## SPIS TREŚCI

1.	Część I – Wypełnia jednostka samorządowa.....	1
2.	Rzeka Wisła.....	3
3.	Mosty Tczewskie.....	6
4.	Taras Widokowy.....	9
5.	Przystań pasażersko-żeglarska.....	12
6.	Pomost Cumowniczy.....	15
7.	Slip .....	17
8.	Stawy pomiędzy ul. Broniewskiego i ul. Modrzewskiego.....	20
9.	Staw pomiędzy ul. Malczewskiego, ul. Witkiewicza, ul. Kossaka, ul. Stanisławskiego.....	23
10.	Staw przy ul. Norwida i ul. Nałkowskiej.....	26
11.	Staw przy ul. Chełmońskiego.....	28
12.	Staw pomiędzy ul. Kossaka i ul. Witkiewicza.....	31
13.	Staw pomiędzy ul. Witkiewicza, ul. Kossaka, ul. Malczewskiego...	32
14.	Staw pomiędzy ul. 30 Stycznia, ul. Spacerowa, Al. Solidarności....	34
15.	Staw pomiędzy ul. Poligonową i Al. Solidarności.....	36
16.	Staw ul. Kubusia Puchatka i ul. Czerwonego Kapturka.....	38
17.	Staw pomiędzy ul. Kubusia Puchatka i ul. Piotrowo.....	40
18.	Stawy przy ul. Malinowskiej.....	42
19.	Zbiornik retencyjny.....	45
20.	Kanał Młyński.....	47
21.	Basen Portowy.....	50
22.	Port Rzeczny (były teren Stoczni Rzecznej).....	53
23.	Część II – wypełnia właściwa jednostka Policji.....	56
24.	Część III – wypełnia podmiot uprawniony do ratownictwa wodnego.....	61
25.	Część IV - wypełnia podmiot uprawniony do ratownictwa wodnego, a następnie właściwa jednostka Policji.....	64
26.	Część V – Podsumowanie.....	65



**Część I**  
**Wypełnia jednostka samorządowa**

<b>1.1. Nazwa oraz adres jednostki samorządowej</b>	
<b>Gmina Miejska Tczew Pl. Piłsudskiego 1 83 – 110 Tczew</b>	
<b>1.2. Obszary wodne podlegające analizie:</b>	
<b>Nazwa (lokalizacja)</b>	<b>Zarządzający obszarem wodnym</b>
1. Rzeka Wisła.	PGW Wody Polskie
1.1. Mosty Tczewskie.	Starostwo Powiatowe
1.2. Taras widokowy.	Gmina Miejska
1.3. Przystań pasażersko-żeglarska.	Gmina Miejska
1.4. Pomost cumowniczy.	Gmina Miejska
1.5. Slip.	Gmina Miejska
2. Stawy pomiędzy ul. Broniewskiego i ul. Modrzewskiego.	Gmina Miejska/Stowarzyszenie Górki
3. Staw pomiędzy ul. Malczewskiego, ul. Witkiewicza, ul. Kossaka, ul. Stanisławskiego.	Gmina Miejska/osoba fizyczna
4. Staw pomiędzy ul. Norwida i ul. Nałkowskiej.	Gmina Miejska
5. Staw przy ul. Chełmońskiego.	Gmina Miejska/osoba fizyczna
6. Staw pomiędzy ul. Kossaka i ul. Witkiewicza.	Gmina Miejska/osoba fizyczna
7. Staw pomiędzy ul. Witkiewicza, ul. Kossaka, ul. Malczewskiego.	Gmina Miejska/osoba fizyczna
8. Staw pomiędzy ul. 30 Stycznia, ul. Spacerową, Al. Solidarności.	Gmina Miejska/PZW
9. Staw pomiędzy ul. Poligonową i Al. Solidarności.	Gmina Miejska/ZUOS Tczew
10. Staw pomiędzy ul. Kubusia Puchatka i ul. Czerwonego Kapturka.	Gmina Miejska
11. Staw pomiędzy ul. Kubusia Puchatka i ul. Piotrowo.	Gmina Miejska
12. Stawy przy ul. Malinowskiej.	Gmina Miejska/PZW
13. Zbiornik retencyjny.	Pom. Specjalna Strefa Ekon.
14. Kanał Młyński.	PGW Wody Polskie

ANALIZA ZAGROŻEŃ OBSZARU WODNEGO GMINY MIEJSKIEJ TCZEW

15. Basen Portowy.	Admiral Boats S.A / Skarb Państwa PGW Wody Polskie
16. Port Rzeczny (były teren Stoczni Rzecznej).	Admiral Boats S.A.- użyczenie wieczyste
<b>1.3. Wyznaczone obszary wodne:</b>	
<b>Nazwa (lokalizacja)</b>	<b>Zarządzający wyznaczonym obszarem wodnym</b>
<b>1.4. Pozostałe obszary wodne na terenie gminy nie podlegające analizie:</b>	
<p>1.Zbiornik ppoż. należący do firmy FLEX LTD ul. Malinowska 28, 83-110 Tczew.                  2.Zbiornik ppoż. należący do ZUOS ul. Rokicka 5a, 83-110 Tczew.                  3. Zbiornik ppoż. należący do Piotr Wrycza ul. Malinowska 28, 83-110 Tczew.                  4. Zbiornik ppoż. należący do Uniq Logistic ul. Bałdowska 27, 83-110 Tczew.</p>	
<p>Zbiorniki ppoż. nie spełniające Polskiej Normy:</p> <p>1.Zbiornik ppoż. należący do Kanwas Sp. z.o.o. ul. Piaskowa 3, 83-110 Tczew.                  2.Zbiornik ppoż. należący do Ars Sacka ul. 30 Stycznia 35A, 83-110 Tczew.</p>	
<b>1.5. Dane osoby upoważnionej do udzielania informacji na temat analizy zagrożeń</b>	
<b>Adam Zieliński</b>	<b>Kierownik Biura Zarządzania Kryzysowego</b> <span style="float: right;"><b>882 027 834</b></span>
.....	.....
(Imię i nazwisko)	(stanowisko) <span style="float: right;">(tel. kontaktowy)</span>
<b>1.6. Opis obszaru wodnego wymienionego w pkt 1.2.</b>	
<b>Karty opisu obszaru wodnego 1 do 12</b>	

**1.6. OPIS OBSZARU WODNEGO WYMIENIONEGO W PKT. 1.2.****1.6.1. Nazwa oraz adres zarządzającego obszarem wodnym**

Państwowe Gospodarstwo Wodne Wody Polskie  
Regionalny Zarząd Gospodarki Wodnej w Gdańsku  
Zarząd Zlewni w Tczewie, ul.30 Stycznia 50, 83 – 110 Tczew

**1.6.2. Obszar wodny podlegający analizie:****Pkt. 1.2.1 Rzeka Wisła****1.6.3. Opis obszaru wodnego:**

Rzeka Wisła przepływa przez Gminę Miejską Tczew na odcinku 5,6 km. Punkt początkowy rozpoczyna się na wysokości 906,000 km, a końcowy na 911,600 km tj. od wysokości Osiedla Czyżykowo do wysokości Osiedla Staszica, przed miejscowością Czatkowy.

Jednym z zagrożeń jakie występuje na rzece Wiśle jest wysoki stan wód. Związany on jest z wezbraniem wód rzecznych o mechanizmie naturalnego wezbrania, spowodowanym długotrwałymi i intensywnymi opadami jak i topnieniem śniegu na większym obszarze daleko wybiegającym poza Gminę Miejską Tczew. Wezbrania wód są zdarzeniami losowymi i nie można przewidzieć dokładnie miejsca, czasu wystąpienia i ich wielkości lecz jedynie oszacować rozmiary i skutki, posługując się pojęciami ryzyka i prawdopodobieństwa. Każde zagrożenie powodziowe jest unikalne i wymaga wszechstronnej oceny przyczyn i następstw, a w głównej mierze wiąże się z negatywnymi skutkami dla życia i zdrowia ludzi, środowiska, dziedzictwa kulturowego oraz działalności gospodarczej.

**1.6.4. Przeznaczenie i wykorzystanie obszaru wodnego:**

Lp.	Forma wykorzystania	Przeznaczenie	Wykorzystanie zorganizowane	Wykorzystanie nie zorganizowane	Zabronione
1.	Kąpiel i rekreacja w wodzie	-	-	-	X
2.	Rekreacja na wodzie	-	X	X	-
3.	Wypoczynek nad wodą (opalenie się)	-	-	X	-
4.	Nurkowanie	-	-	-	X
5.	Wędkarstwo	-	-	X	-
6.	Sporty zimowe	-	-	-	X
7.	Żegluga śródlądowa	X	-	-	-

**Uwagi (opis szczegółowy elementu):**

1. Wysokie stany wody (poniżej stanu alarmowego, który wynosi 8m i 20 cm) w Tczewie zagrażają głównie przystani pasażersko-żeglarskiej jak i pomostom pływającym przy przystani oraz pomostowi cumownicemu przy klubie wioślarskim Unia Tczew.
2. Szlak żeglugowy jest oznakowany.
3. Istnieje dostępność do linii brzegowej.
4. Ukształtowanie terenu pod wodą jest bardzo niebezpieczne – często zmieniające się.
5. Silny nurt, który dochodzi do 1 m/s.
6. Miejsce nie nadaje się do pływania czy kąpania się.
7. Istnieje możliwość uprawianie wędkarstwa.
8. Istnieje możliwość opalania się nad wodą.
9. Na całym odcinku rzeki administrowanym w granicach miasta, uprawianie sportów zimowych oraz chodzenie po lodzie jest niebezpieczne i zabronione .

**W czasie wysokich stanów wód - przystań wodna jak i pomosty – często są nieczynne.**


**1.6.5. Dostarczona (udostępniona) dokumentacja:**

1.6.5.1. Poprzednie analizy zagrożeń lub inne dokumenty sporządzone w zakresie analizy bezpieczeństwa lub zagrożeń na obszarach wodnych:			
l.p.	Nazwa dokumentu	Data sporządzenia	Podmiot sporządzający
-	-	-	-
-	-	-	-
1.6.5.2. Przekazane zarządzającemu obszarem wodnym lub radzie gminy informacje przez podmioty uprawnione do wykonywania ratownictwa wodnego o ujawnionych zagrożeniach w zakresie bezpieczeństwa osób przebywających na obszarach wodnych lub inne dokumenty w tym zakresie:			
l.p.	Nazwa dokumentu	Data sporządzenia	Podmiot sporządzający
-	-	-	-
-	-	-	-

**1.6.6. Wnioski:**

1. Z obu stron tarasu widokowego ustawić tablicę informacyjną z napisem: Bezpieczne Miasto Tczew + herb.
2. Na tablicy informacyjnej umieścić wskazówki odnośnie postępowania w razie wypadku w okresie letnim i zimowym oraz poniższe numery telefonów:
  - Centrum Powiadamiania Ratunkowego– 112,
  - Pogotowie Ratunkowe – 999,
  - Straż Pożarna – 998,
  - Policja – 997.
3. Ustawić znak zakazu A-1 „kąpiel zabroniona” zgodnie z rozporządzeniem Ministra Spraw Wewnętrznych z dnia 6 marca 2012 r. w sprawie sposobu oznakowania i zabezpieczania obszarów wodnych oraz wzorów znaków zakazu, nakazu oraz znaków informacyjnych i flag (Dz. U. z 2012 r. poz.286 z późn. zm.).
4. W okresie zimowym uwzględnić możliwość zawieszenia znaku - „Uwaga lód jest kruchy”.
5. Na wale przy barierkach z obu stron tarasu widokowego postawić znak - „Zakaz wchodzenia dzieciom na wał bez opieki dorosłych”.

RZEKA WISŁA



Wisła – 20 cm do stanu alarmowego



Wisła, Taras widokowy i Przystań pasażersko-żeglarska

**1.6. OPIS OBSZARU WODNEGO WYMIENIONEGO W PKT. 1.2.****1.6.1. Nazwa oraz adres zarządzającego obszarem wodnym**

Starostwo Powiatowe  
ul. Piaskowa 2  
83-110 Tczew

**1.6.2. Obszar wodny podlegający analizie:****Pkt. 1.2.1.1. Mosty Tczewskie****1.6.3. Opis obszaru wodnego:**

Mosty, które obecnie są trakcie remontu, znajdują się we wschodniej części miasta. Do mostu drogowego prowadzi ul. Jana z Kolna. Po jego drugiej stronie zlokalizowana jest miejscowość Lisewo.

Pod mostami znajduje się wysokie nabrzeże, a z obydwu jego stron występują niebezpieczne dojścia do wody.

Pod mostem od strony Tczewa, w głównym nurcie Wisły, przebiega szlak żeglugowy. Miejsce pod mostem jak i jego okolica jest miejscem często wykorzystywanym przez wędkarzy na stanowiska do wędkowania.

Współrzędne geograficzne: 54.092669, 18.804200.

**1.6.4. Przeznaczenie i wykorzystanie obszaru wodnego:**

Lp.	Forma wykorzystania	Przeznaczenie	Wykorzystanie zorganizowane	Wykorzystanie nie zorganizowane	Zabronione
1.	Kąpiel i rekreacja w wodzie	-	-	-	X
2.	Rekreacja na wodzie	-	X	X	-
3.	Wypoczynek nad wodą (opalenie się)	-	-	X	-
4.	Nurkowanie	-	-	-	X
5.	Wędkarstwo	-	-	X	-
6.	Sporty zimowe	-	-	-	X
7.	Żegluga śródlądowa	X	-	-	-

**Uwagi (opis szczegółowy elementu):**

1. Szlak żeglugowy oznakowany.
2. Rzeka przy moście nie jest oznakowana tablicą informacyjną.
3. Ze względu na położenie w rejonie mostu często przebywają ludzie.
4. Istnieje dostępność do linii brzegowej, obszar nie ogrodzony.

## ANALIZA ZAGROŻEŃ OBSZARU WODNEGO GMINY MIEJSKIEJ TCZEW

5. Ukształtowanie terenu pod wodą bardzo niebezpieczne – często się zmieniające.
6. Silny nurt dochodzi do 1 m/s.
7. Istnieje możliwość uprawiania wędkarstwa.
8. Istnieje możliwość opalania się nad wodą.
9. Miejsce nie nadaje się do pływania, kąpania się, uprawiania wędkarstwa, uprawiania sportów zimowych, a chodzenie po lodzie jest niebezpieczne.

### 1.6.5. Dostarczona (udostępniona) dokumentacja:

1.6.5.1. Poprzednie analizy zagrożeń lub inne dokumenty sporządzone w zakresie analizy bezpieczeństwa lub zagrożeń na obszarach wodnych:			
l.p.	Nazwa dokumentu	Data sporządzenia	Podmiot sporządzający
-	-	-	-
-	-	-	-
1.6.5.2. Przekazane zarządzającemu obszarem wodnym lub radzie miasta informacje przez podmioty uprawnione do wykonywania ratownictwa wodnego o ujawnionych zagrożeniach w zakresie bezpieczeństwa osób przebywających na obszarach wodnych lub inne dokumenty w tym zakresie:			
l.p.	Nazwa dokumentu	Data sporządzenia	Podmiot sporządzający
-	-	-	-
-	-	-	-

### 1.6.6. Wnioski:

1. Z obu stron mostu ustawić tablicę informacyjną z napisem:  
Bezpieczne Miasto Tczew + herb.
2. Na tablicy informacyjnej umieścić wskazówki odnośnie postępowania w razie wypadku w okresie letnim i zimowym oraz poniższe numery telefonów:
  - Centrum Powiadamiania Ratunkowego – 112,
  - Pogotowie Ratunkowe – 999,
  - Straż Pożarna – 998,
  - Policja – 997.
3. Ustawić znak zakazu A-1 „kąpiel zabroniona” zgodnie z rozporządzeniem Ministra Spraw Wewnętrznych z dnia 6 marca 2012 r. w sprawie sposobu oznakowania i zabezpieczania obszarów wodnych oraz wzorów znaków zakazu, nakazu oraz znaków informacyjnych i flag (Dz. U. z 2012 r. poz.286 z późn. zm.).
4. W okresie zimowym uwzględnić możliwość zawieszenia znaku „Uwaga lód jest kruchy”.
5. Na wale przy barierkach postawić znak „Zakaz wchodzenia dzieciom na wał bez opieki dorosłych”.



**MOSTY TCZEWSKIE**





**1.6. OPIS OBSZARU WODNEGO WYMIENIONEGO W PKT. 1.2.****1.6.1. Nazwa oraz adres zarządzającego obszarem wodnym**

Gmina Miejska Tczew  
Plac Piłsudskiego 1  
83-110 Tczew

**1.6.2. Obszar wodny podlegający analizie:****Pkt. 1.2.1.2. Taras widokowy****1.6.3. Opis obszaru wodnego:**

Taras widokowy leży pomiędzy mostem tczewskim, a przystanią pasażersko - żeglarską. Przy tarasie widokowym zlokalizowane jest zejście schodami do rzeki, z którego można korzystać przy niskim stanie wód. Z obu stron tarasu znajduje się wysokie nabrzeże. Taras widokowy jest miejscem często odwiedzanym przez mieszkańców miasta oraz przyjezdnych, a jego okolica wykorzystywana jest również przez wędkarzy. Od strony miasta Tczewa zlokalizowany jest duży plac zabaw, który pełni rolę rekreacyjnego. Teren jest ogólnodostępny z licznymi ławeczkami, w nocy oświetlony, a ponadto jest całodobowo monitorowany.

Z obu stron tarasu widokowego istnieje chodnik dla pieszych i ścieżka rowerowa, które są odgródzone od strony rzeki barierkami.

Współrzędne geograficzne: 54.090065, 18.804045.

**1.6.4. Przeznaczenie i wykorzystanie obszaru wodnego:**

Lp.	Forma wykorzystania	Przeznaczenie	Wykorzystanie zorganizowane	Wykorzystanie nie zorganizowane	Zabronione
1.	Kąpiel i rekreacja w wodzie	-	-	-	X
2.	Rekreacja na wodzie	-	X	X	-
3.	Wypoczynek nad wodą (opalenie się)	-	-	X	-
4.	Nurkowanie	-	-	-	X
5.	Wędkarstwo	-	-	X	-
6.	Sporty zimowe	-	-	-	X
7.	Żegluga śródlądowa	X	-	-	-

**Uwagi (opis szczegółowy elementu):**

1. Szlak żeglugowy oznakowany.
2. Ze względu na położenie w rejonie tarasu widokowego często przebywają ludzie.
3. Istnieje dostępność do linii brzegowej.
4. Ukształtowanie terenu pod wodą bardzo niebezpieczne i często zmieniające się.
5. Silny nurt dochodzi do 1 m/s.

## ANALIZA ZAGROŻEŃ OBSZARU WODNEGO GMINY MIEJSKIEJ TCZEW

6. Miejsce nie nadaje się do pływania.
7. Istnieje możliwość uprawiania wędkarstwa.
8. Istnieje możliwość opalania się nad wodą.
9. Uprawianie sportów zimowych w tym miejscu oraz chodzenie po lodzie jest niebezpieczne.


### 1.6.5. Dostarczona (udostępniona) dokumentacja:

1.6.5.1. Poprzednie analizy zagrożeń lub inne dokumenty sporządzone w zakresie analizy bezpieczeństwa lub zagrożeń na obszarach wodnych:			
Lp.	Nazwa dokumentu	Data sporządzenia	Podmiot sporządzający
-	-	-	-
-	-	-	-
1.6.5.2. Przekazane zarządzającemu obszarem wodnym lub radzie miasta informacje przez podmioty uprawnione do wykonywania ratownictwa wodnego o ujawnionych zagrożeniach w zakresie bezpieczeństwa osób przebywających na obszarach wodnych lub inne dokumenty w tym zakresie:			
Lp.	Nazwa dokumentu	Data sporządzenia	Podmiot sporządzający
-	-	-	-
-	-	-	-

### 1.6.6. Wnioski:

1. Z obu stron tarasu widokowego ustawić tablicę informacyjną z napisem:  
Bezpieczne Miasto Tczew + herb.
2. Na tablicy informacyjnej umieścić wskazówki odnośnie postępowania w razie wypadku w okresie letnim i zimowym oraz poniższe numery telefonów:
  - Centrum Powiadamiania Ratunkowego – 112,
  - Pogotowie Ratunkowe – 999,
  - Straż Pożarna – 998,
  - Policja – 997.
3. Ustawić znak zakazu A-1 „kąpiel zabroniona” zgodnie z rozporządzeniem Ministra Spraw Wewnętrznych z dnia 6 marca 2012 r. w sprawie sposobu oznakowania i zabezpieczania obszarów wodnych oraz wzorów znaków zakazu, nakazu oraz znaków informacyjnych i flag (Dz. U. z 2012 r. poz.286 z późn. zm.).
4. W okresie zimowym uwzględnić możliwość zawieszenia znaku - „Uwaga lód jest kruchy”.
5. Na wale przy barierkach z obu stron tarasu widokowego postawić znak - „Zakaz wchodzenia dzieciom na wał bez opieki dorosłych”.

**TARAS WIDOKOWY**



**1.6. OPIS OBSZARU WODNEGO WYMIENIONEGO W PKT. 1.2.****1.6.1. Nazwa oraz adres zarządzającego obszarem wodnym**

Gmina Miejska Tczew  
Plac Piłsudskiego 1  
83-110 Tczew

**1.6.2. Obszar wodny podlegający analizie:****Pkt. 1.2.1.3. Przystań pasażersko – żeglarska.****1.6.3. Opis obszaru wodnego:**

Przystań pasażersko - żeglarska w Tczewie zlokalizowana jest przy ul. Wodnej 6 w ciągu bulwarów nadwiślańskich. Przystań dla statków pasażerskich to stały pomost na palach stalowych z linią cumowniczą o długości 102 metrów. Brzeg pod pomostem wykonany jest jako skarpa umocniona materacami gabionowymi. Wysunięcie pomostu w stronę nurtu rzeki pozwala cumować statkom o długości całkowitej (LOA) do 125 m. Na lądzie wzdłuż przystani zlokalizowany jest budynek przystani, parterowy, z obszernym tarasem widokowym na dachu. W budynku przystani funkcjonuje restauracja i kawiarnia. Przed budynkiem przystani od strony ul. Wodnej, znajduje się parking samochodowy z 10 miejscami parkingowymi dla samochodów osobowych lub trzech autokarów. Wokół przystani teren jest ogólnodostępny i z licznymi ławeczkami, w nocy oświetlony i monitorowany.

Z obu stron przystani istnieje stromy wał, a na jego szczycie zlokalizowane są chodniki dla pieszych oraz ścieżka rowerowa, które od strony rzeki odgródzone są barierkami.

Współrzędne geograficzne: 54.086447, 18.805686.

**1.6.4. Przeznaczenie i wykorzystanie obszaru wodnego:**

Lp.	Forma wykorzystania	Przeznaczenie	Wykorzystanie zorganizowane	Wykorzystanie nie zorganizowane	Zabronione
1.	Kąpiel i rekreacja w wodzie	-	-	-	X
2.	Rekreacja na wodzie	-	X	X	-
3.	Wypoczynek nad wodą (opalenie się)	-	-	-	X
4.	Nurkowanie	-	-	-	X
5.	Wędkarstwo	-	-	-	X
6.	Sporty zimowe	-	-	-	X
7.	Żegluga śródlądowa	X	-	-	-

**Uwagi (opis szczegółowy elementu):**

1. Szlak żeglugowy oznakowany.
2. Przystań dostępna jest dla mieszkańców i podróżnych. Często przebywają ludzie.
3. Dostępność do linii brzegowej utrudniona poprzez stromy wał i barierki.
4. Przy przystani silny nurt dochodzi do 1 m/s.
5. Istnieje możliwość opalania się koło przystani na zainstalowanych leżakach.
6. Miejsce nie nadaje się do pływania, kąpienia się, uprawiania wędkarstwa, uprawiania sportów zimowych, a chodzenie po lodzie jest niebezpieczne.

**1.6.5. Dostarczona (udostępniona) dokumentacja:**

1.6.5.1. Poprzednie analizy zagrożeń lub inne dokumenty sporządzone w zakresie analizy bezpieczeństwa lub zagrożeń na obszarach wodnych:			
l.p.	Nazwa dokumentu	Data sporządzenia	Podmiot sporządzający
-	-	-	-
-	-	-	-
1.6.5.2. Przekazane zarządzającemu obszarem wodnym lub radzie miasta informacje przez podmioty uprawnione do wykonywania ratownictwa wodnego o ujawnionych zagrożeniach w zakresie bezpieczeństwa osób przebywających na obszarach wodnych lub inne dokumenty w tym zakresie:			
l.p.	Nazwa dokumentu	Data sporządzenia	Podmiot sporządzający
-	-	-	-
-	-	-	-

**1.6.6. Wnioski:**

1. Z obu stron mostu ustawić tablicę informacyjną z napisem:  
Bezpieczne Miasto Tczew + herb
2. Na tablicy informacyjnej umieścić wskazówki odnośnie postępowania w razie wypadku w okresie letnim i zimowym oraz poniższe numery telefonów:
  - Centrum Powiadamiania Ratunkowego – 112,
  - Pogotowie Ratunkowe – 999,
  - Straż Pożarna – 998,
  - Policja – 997.
3. Z obydwu stron przystani ustawić znak zakazu A-1 „kąpiel zabroniona” zgodnie z rozporządzeniem Ministra Spraw Wewnętrznych z dnia 6 marca 2012 r. w sprawie sposobu oznakowania i zabezpieczania obszarów wodnych oraz wzorów znaków zakazu, nakazu oraz znaków informacyjnych i flag (Dz. U. z 2012 r. poz.286 z późn. zm.).
4. W okresie zimowym uwzględnić możliwość zawieszenia znaku -„Uwaga lód jest kruchy”.
5. Na wale przy barierkach z obu stron przystani postawić znak – „Zakaz wchodzenia na wał”.
6. Na wale przy barierkach z obu stron przystani postawić znak – „Zakaz wędkowania”.
7. Na nieczynnym ślipie od strony lądu i wody powiesić tablicę – „Ślip 1200 m” (ze strzałką w górę rzeki).
8. W/w wnioski wprowadzić do regulaminu przystani.



**PRZYSTAŃ PASAŻERSKO - ŻEGLARSKA**



**1.6. OPIS OBSZARU WODNEGO WYMIENIONEGO W PKT. 1.2.****1.6.1. Nazwa oraz adres zarządzającego obszarem wodnym**

Gmina Miejska Tczew  
Plac Piłsudskiego 1  
83-110 Tczew

**1.6.2. Obszar wodny podlegający analizie:****Pkt. 1.2.1.4. Pomost cumowniczy.****1.6.3. Opis obszaru wodnego:**

Pomost pływający dla małych jednostek zlokalizowany jest przy Klubie Wioślarskim Unia Tczew na ul. Nadbrzeżnej.

Zejście z poziomu ulicy specjalnie wyprofilowanymi schodami z barierką, od strony Wisły do płaszczyzny wody gdzie jest zawieszony pływający pomost na ruchomych prowadnicach.

Wokół pomostu teren ogólnodostępny, z licznymi ławeczkami, w nocy oświetlony i monitorowany.

Z obu stron pomostu stromy wał, a na jego szczycie chodniki dla pieszych i ścieżka rowerowa odgródzone od strony rzeki barierkami.

Współrzędne geograficzne: 54.079653, 18.808066.

**1.6.4. Przeznaczenie i wykorzystanie obszaru wodnego:**

Lp.	Forma wykorzystania	Przeznaczenie	Wykorzystanie zorganizowane	Wykorzystanie nie zorganizowane	Zabronione
1.	Kąpiel i rekreacja w wodzie	-	-	-	X
2.	Rekreacja na wodzie	-	X	X	-
3.	Wypoczynek nad wodą (opalenie się)	-	-	-	X
4.	Nurkowanie	-	-	-	X
5.	Wędkarstwo	-	-	-	X
6.	Sporty zimowe	-	-	-	X
7.	Żegluga śródlądowa	X	-	-	-

**Uwagi (opis szczegółowy elementu):**

1. Szlak żeglugowy oznakowany, przebiega po drugiej stronie Wisły.
2. Pomost nie jest ogrodzony.
3. Ze względu na położenie często odwiedzany przez ludzi.
4. Z boku pomostu dostępność do linii brzegowej utrudniona jest poprzez stromy wał i barierki.
5. Miejsce nie nadaje się do pływania, kąpania się, uprawiania wędkarstwa, sportów zimowych, a chodzenie po lodzie jest niebezpieczne.

**1.6.5. Dostarczona (udostępniona) dokumentacja:**

1.6.5.1. Poprzednie analizy zagrożeń lub inne dokumenty sporządzone w zakresie analizy bezpieczeństwa lub zagrożeń na obszarach wodnych:			
l.p.	Nazwa dokumentu	Data sporządzenia	Podmiot sporządzający
-	-	-	-
-	-	-	-
1.6.5.2. Przekazane zarządzającemu obszarem wodnym lub radzie miasta informacje przez podmioty uprawnione do wykonywania ratownictwa wodnego o ujawnionych zagrożeniach w zakresie bezpieczeństwa osób przebywających na obszarach wodnych lub inne dokumenty w tym zakresie:			
l.p.	Nazwa dokumentu	Data sporządzenia	Podmiot sporządzający
-	-	-	-
-	-	-	-

**1.6.6. Wnioski:**

1. Ustawić tablicę informacyjną z napisem:  
Bezpieczne Miasto Tczew + herb.
2. Na tablicy informacyjnej umieścić wskazówki odnośnie postępowania w razie wypadku w okresie letnim i zimowym oraz poniższe numery telefonów:
  - Centrum Powiadamiania Ratunkowego – 112,
  - Pogotowie Ratunkowe – 999,
  - Straż Pożarna – 998,
  - Policja – 997.
3. Ustawić znak zakazu A-1 „kąpiel zabroniona” zgodnie z rozporządzeniem Ministra Spraw Wewnętrznych z dnia 6 marca 2012 r. w sprawie sposobu oznakowania i zabezpieczania obszarów wodnych oraz wzorów znaków zakazu, nakazu oraz znaków informacyjnych i flag (Dz. U. z 2012 r. poz.286 z późn. zm.).
4. W okresie zimowym uwzględnić możliwość zawieszenia znaku - „Uwaga lód jest kruchy”.
5. Postawić znak – „Zakaz wędkowania”.

**POMOST CUMOWNICZY**





**1.6. OPIS OBSZARU WODNEGO WYMIENIONEGO W PKT. 1.2.****1.6.1. Nazwa oraz adres zarządzającego obszarem wodnym**

Gmina Miejska Tczew  
Plac Piłsudskiego 1  
83-110 Tczew

**1.6.2. Obszar wodny podlegający analizie:****Pkt. 1.2.1.5. Slip.****1.6.3. Opis obszaru wodnego:**

Slip znajduje się na końcu ul. Nadbrzeżnej ok. 200 m przed ujściem Strugi Subkowskiej. Miejsce to jest docelowo wykorzystywane do wodowania jednostek pływających, a także wykorzystywane przez wędkarzy.

Przy slipie przebiega ścieżka przyrodnicza z terenem zielonym oraz ławeczkami.

Współrzędne geograficzne: 54.072673, , 18.812050.

**1.6.4. Przeznaczenie i wykorzystanie obszaru wodnego:**

Lp.	Forma wykorzystania	Przeznaczenie	Wykorzystanie zorganizowane	Wykorzystanie nie zorganizowane	Zabronione
1.	Kąpiel i rekreacja w wodzie	-	-	-	X
2.	Rekreacja na wodzie	-	X	X	-
3.	Wypoczynek nad wodą (opalenie się)	-	-	-	X
4.	Nurkowanie	-	-	-	X
5.	Wędkarstwo	-	-	-	X
6.	Sporty zimowe	-	-	-	X
7.	Żegluga śródlądowa	X	-	-	-

**Uwagi (opis szczegółowy elementu):**

1. Szlak żeglugowy oznakowany przebiega po drugiej stronie Wisły.
2. Akwen nie jest ogrodzony.
3. W okolicy slipu dostępność do linii brzegowej utrudniona z uwagi na liczne zarośla.
4. Kąpiel w tym miejscu, uprawianie sportów zimowych oraz chodzenie po lodzie jest niebezpieczne.

**1.6.5. Dostarczona (udostępniona) dokumentacja:**

1.6.5.1. Poprzednie analizy zagrożeń lub inne dokumenty sporządzone w zakresie analizy bezpieczeństwa lub zagrożeń na obszarach wodnych:			
l.p.	Nazwa dokumentu	Data sporządzenia	Podmiot sporządzający
-	-	-	-
-	-	-	-
1.6.5.2. Przekazane zarządzającemu obszarem wodnym lub radzie miasta informacje przez podmioty uprawnione do wykonywania ratownictwa wodnego o ujawnionych zagrożeniach w zakresie bezpieczeństwa osób przebywających na obszarach wodnych lub inne dokumenty w tym zakresie:			
l.p.	Nazwa dokumentu	Data sporządzenia	Podmiot sporządzający
-	-	-	-
-	-	-	-

**1.6.6. Wnioski:**

1. Przy ślipie ustawić tablicę informacyjną z napisem:  
Bezpieczne Miasto Tczew + herb.
2. Na tablicy informacyjnej umieścić wskazówki odnośnie postępowania w razie wypadku w okresie letnim i zimowym oraz poniższe numery telefonów:
  - Centrum Powiadamiania Ratunkowego – 112,
  - Pogotowie Ratunkowe – 999,
  - Straż Pożarna – 998,
  - Policja – 997.
3. Ustawić znak SLIP – widoczny od strony lądu i wody.
4. Ustawić znak zakazu A-1 „kąpiel zabroniona” zgodnie z rozporządzeniem Ministra Spraw Wewnętrznych z dnia 6 marca 2012 r. w sprawie sposobu oznakowania i zabezpieczania obszarów wodnych oraz wzorów znaków zakazu, nakazu oraz znaków informacyjnych i flag (Dz. U. z 2012 r. poz.286 z późn. zm.).
5. W okresie zimowym uwzględnić możliwość zawieszenia znaku - „Uwaga lód jest kruchy”.
6. Postawić znak – „Zakaz wędkowania”.

**SLIP**

**1.6. OPIS OBSZARU WODNEGO WYMIENIONEGO W PKT. 1.2.****1.6.1. Nazwa oraz adres zarządzającego obszarem wodnym**

Gmina Miejska Tczew  
Plac Piłsudskiego 1  
83-110 Tczew

Stowarzyszenie Górki  
ul. Broniewskiego 23  
83-110 Tczew, tel.504 102 751

**1.6.2. Obszar wodny podlegający analizie:****Pkt. 1.2.2. Stawy pomiędzy ul. Broniewskiego i Modrzewskiego.****1.6.3. Opis obszaru wodnego:**

Zbiorniki wodne położone w centrum Osiedla Wincentego Witosa pomiędzy ul. Broniewskiego, a ul. Modrzewskiego.

Stawy są zarybione, a połów ryb udostępniony tylko dla dzierżawców lub za ich pozwoleniem. Na zbiornikach organizowane są zawody wędkarskie, a w jego obrębie odbywają się pikniki dla miejscowej ludności z uprawianiem rekreacji na wodzie na kajakach i łodziach wiosłowych. Obydwa stawki mają sztuczne utworzone wysepki w celu gniazdowania ptaków i nie są dostępne dla ludzi.

Teren rekreacyjny zielony, ogólnodostępny, w nocy oświetlony i monitorowany. Wokół liczne ławeczki, dwa mostki, kaskady wodne, dwa miejsca piknikowe, które są zadaszone. Teren przeznaczony do zabawy małych dzieci, z zainstalowaną siłownią dla dorosłych i całkowicie ogrodzony.

Średnica niecki pierwszego akwenu od strony ulicy Modrzewskiego wynosi około 70 m, a drugiego akwenu wynosi: ok. 180 m, szerokość ok. 20 m. W miejscu wysepki szerokość dochodzi do ok. 34 m. Głębokość wody w akwenach waha się od 1,5 do 2,5 m. Współrzędne geograficzne: 54.069956, 18.769404.

**1.6.4. Przeznaczenie i wykorzystanie obszaru wodnego:**

Lp.	Forma wykorzystania	Przeznaczenie	Wykorzystanie zorganizowane	Wykorzystanie nie zorganizowane	Zabronione
1.	Kąpiel i rekreacja w wodzie	-	-	-	X
2.	Rekreacja na wodzie (kajak, łódka)	-	X	X	-
3.	Wypoczynek nad wodą (opalenie się)	-	-	X	-
4.	Nurkowanie	-	-	-	X
5.	Wędkarstwo	-	X	X	-
6.	Sporty zimowe	-	-	-	X



**Uwagi (opis szczegółowy elementu):**

1. Zbiorniki wody stojącej nie są oznakowane tablicą informacyjną.
2. Ze względu na położenie w rejonie stawów często przebywają ludzie.
3. Istnieje dobra dostępność do linii brzegowej.
4. Akweny nie są ogrodzone.
5. Ukształtowanie terenu pod wodą bardzo niebezpieczne – z brzegu gwałtowny uskok.
6. Umocnienie linii brzegowej akwenu od strony ul. Modrzewskiego z faszyną o wysokości ok. 50 cm.
7. Miejsca nie nadają się do pływania, kąpania się.
8. Uprawianie wędkarstwa z linii brzegowej możliwe przez dzierżawców lub po uzyskaniu stosownych zezwoleń.
9. Teren wokół bardzo atrakcyjny, przeznaczony do wypoczynku nad wodą i opalania się.
10. Uprawianie sportów zimowych w tych miejscach oraz chodzenie po lodzie jest niebezpieczne.

**1.6.5. Dostarczona (udostępniona) dokumentacja:**

1.6.5.1. Poprzednie analizy zagrożeń lub inne dokumenty sporządzone w zakresie analizy bezpieczeństwa lub zagrożeń na obszarach wodnych:			
l.p.	Nazwa dokumentu	Data sporządzenia	Podmiot sporządzający
-	-	-	-
-	-	-	-
1.6.5.2. Przekazane zarządzającemu obszarem wodnym lub radzie miasta informacje przez podmioty uprawnione do wykonywania ratownictwa wodnego o ujawnionych zagrożeniach w zakresie bezpieczeństwa osób przebywających na obszarach wodnych lub inne dokumenty w tym zakresie:			
l.p.	Nazwa dokumentu	Data sporządzenia	Podmiot sporządzający
-	-	-	-
-	-	-	-

**1.6.6. Wnioski:**

1. Przy stawach ustawić tablicę informacyjną z napisem:  
Bezpieczne Miasto Tczew + herb.
2. Na tablicy informacyjnej umieścić wskazówki odnośnie postępowania w razie wypadku w okresie letnim i zimowym oraz poniższe numery telefonów:
  - Centrum Powiadamiania Ratunkowego – 112,
  - Pogotowie Ratunkowe – 999,
  - Straż Pożarna – 998,
  - Policja – 997.
3. Ustawić znaki zakazu A-1 „Kąpiel zabroniona” zgodnie z rozporządzeniem Ministra Spraw Wewnętrznych z dnia 6 marca 2012 r. w sprawie sposobu oznakowania i zabezpieczania obszarów wodnych oraz wzorów znaków zakazu, nakazu oraz znaków informacyjnych i flag (Dz. U. z 2012 r. poz.286 z późn. zm.).
4. Ustawić znaki informacyjne C-3 – znak „Nagły uskok” zgodnie z rozporządzeniem Ministra Spraw Wewnętrznych z dnia 6 marca 2012 r. w sprawie sposobu oznakowania i zabezpieczania obszarów wodnych oraz wzorów znaków zakazu, nakazu oraz znaków informacyjnych i flag (Dz. U. z 2012 r. poz.286 z późn. zm.).
5. W okresie zimowym uwzględnić możliwość zawieszenia znaku „Uwaga lód jest kruchy”.

**STAWY pomiędzy ul. Broniewskiego i ul. Modrzewskiego**



**1.6. OPIS OBSZARU WODNEGO WYMIENIONEGO W PKT. 1.2.****1.6.1. Nazwa oraz adres zarządzającego obszarem wodnym**

Gmina Miejska Tczew  
Plac Piłsudskiego 1  
83-110 Tczew

Osoba fizyczna  
Wieczysta umowa użyczenia

**1.6.2. Obszar wodny podlegający analizie:**

**Pkt. 1.2.3. Staw pomiędzy ul. Malczewskiego, ul. Witkiewicza, ul. Kossaka, ul. Stanisławskiego.**

**1.6.3. Opis obszaru wodnego:**

Zbiornik wodny położony w północnej części Osiedla Wincentego Witosa pomiędzy ul. Malczewskiego, ul. Witkiewicza, ul. Kossaka i ul. Stanisławskiego.

Teren rekreacyjny zielony, ogólnodostępny, w nocy oświetlony, liczne ławeczki. Teren przystosowany do zabawy dla małych dzieci z siłownią dla dorosłych oraz z boiskiem sportowym.

Średnica akwenu wynosi około 35 m.

Współrzędne geograficzne: 54.076171, 18.774170.

**1.6.4. Przeznaczenie i wykorzystanie obszaru wodnego:**

Lp.	Forma wykorzystania	Przeznaczenie	Wykorzystanie zorganizowane	Wykorzystanie nie zorganizowane	Zabronione
1.	Kąpiel i rekreacja w wodzie	-	-	-	X
2.	Rekreacja na wodzie (kajak, łódka)	-	-	-	X
3.	Wypoczynek nad wodą (opalenie się)	-	-	X	-
4.	Nurkowanie	-	-	-	X
5.	Wędkarstwo	-	-	X	-
6.	Sporty zimowe	-	-	-	X

**Uwagi (opis szczegółowy elementu):**

1. Zbiornik wody stojącej nie jest oznakowany tablicą informacyjną. Akwen nie jest ogrodzony.
2. Ze względu na położenie w rejonie stawu często przebywają ludzie.
3. Istnieje dobra dostępność do linii brzegowej i uprawiania wędkarstwa.
4. Miejsce nie nadaje się do pływania, kąpania się.
5. Teren wokół bardzo atrakcyjny, przeznaczony do wypoczynku nad wodą i opalania się
6. Kąpiel w tym miejscu, uprawianie sportów zimowych oraz chodzenie po lodzie jest niebezpieczne.

**1.6.5. Dostarczona (udostępniona) dokumentacja:**

1.6.5.1. Poprzednie analizy zagrożeń lub inne dokumenty sporządzone w zakresie analizy bezpieczeństwa lub zagrożeń na obszarach wodnych:			
l.p.	Nazwa dokumentu	Data sporządzenia	Podmiot sporządzający
-	-	-	-
-	-	-	-
1.6.5.2. Przekazane zarządzającemu obszarem wodnym lub radzie miasta informacje przez podmioty uprawnione do wykonywania ratownictwa wodnego o ujawnionych zagrożeniach w zakresie bezpieczeństwa osób przebywających na obszarach wodnych lub inne dokumenty w tym zakresie:			
l.p.	Nazwa dokumentu	Data sporządzenia	Podmiot sporządzający
-	-	-	-
-	-	-	-

**1.6.6. Wnioski:**

1. Przy stawku ustawić tablicę informacyjną z napisem:  
Bezpieczne Miasto Tczew + herb
2. Na tablicy informacyjnej umieścić wskazówki odnośnie postępowania w razie wypadku w okresie letnim i zimowym oraz poniższe numery telefonów:
  - Centrum Powiadamiania Ratunkowego – 112,
  - Pogotowie Ratunkowe – 999,
  - Straż Pożarna – 998,
  - Policja – 997.
3. Ustawić znak zakazu A-1 „Kąpiel zabroniona” zgodnie z rozporządzeniem Ministra Spraw Wewnętrznych z dnia 6 marca 2012 r. w sprawie sposobu oznakowania i zabezpieczania obszarów wodnych oraz wzorów znaków zakazu, nakazu oraz znaków informacyjnych i flag (Dz. U. z 2012 r. poz.286 z późn. zm.).
4. W okresie zimowym uwzględnić możliwość zawieszenia znaku „Uwaga lód jest kruchy”.



ANALIZA ZAGROŻEŃ OBSZARU WODNEGO GMINY MIEJSKIEJ TCZEW

**STAW**  
pomiędzy ul. Malczewskiego, ul. Witkiewicza, ul. Kossaka, ul. Stanisławskiego



**1.6. OPIS OBSZARU WODNEGO WYMIENIONEGO W PKT. 1.2.****1.6.1. Nazwa oraz adres zarządzającego obszarem wodnym**

Gmina Miejska Tczew  
Plac Piłsudskiego 1  
83-110 Tczew

**1.6.2. Obszar wodny podlegający analizie:**

**Pkt. 1.2.4. Staw pomiędzy ul. Norwida i Nałkowskiej.**

**1.6.3. Opis obszaru wodnego:**

Zbiornik położony we wschodniej części Osiedla Wincentego Witosa przy zbiegu ul. Norwida z ul. Nałkowskiej.

Teren rekreacyjny zielony, ogólnodostępny.

Współrzędne geograficzne: 54.073448, 18.769883.

**1.6.4. Przeznaczenie i wykorzystanie obszaru wodnego:**

Lp.	Forma wykorzystania	Przeznaczenie	Wykorzystanie zorganizowane	Wykorzystanie nie zorganizowane	Zabronione
1.	Kąpiel i rekreacja w wodzie	-	-	-	X
2.	Rekreacja na wodzie (kajak, łódka)	-	-	-	X
3.	Wypoczynek nad wodą (opalenie się)	-	-	X	-
4.	Nurkowanie	-	-	-	X
5.	Wędkarstwo	-	-	X	-
6.	Sporty zimowe	-	-	-	X

**Uwagi (opis szczegółowy elementu):**

1. Zbiornik wody stojącej nie jest oznakowany tablicą informacyjną.
2. Akwen nie jest ogrodzony.
3. Ze względu na położenie w rejonie stawu często przebywają ludzie.
4. Istnieje dobra dostępność do linii brzegowej.
5. Miejsce nie nadaje się do pływania.
6. Istnieje możliwość uprawiania wędkarstwa z linii brzegowej.
7. Uprawianie sportów zimowych oraz chodzenie po lodzie jest niebezpieczne.



### 1.6.5. Dostarczona (udostępniona) dokumentacja:

1.6.5.1. Poprzednie analizy zagrożeń lub inne dokumenty sporządzone w zakresie analizy bezpieczeństwa lub zagrożeń na obszarach wodnych:			
l.p.	Nazwa dokumentu	Data sporządzenia	Podmiot sporządzający
-	-	-	-
-	-	-	-
1.6.5.2. Przekazane zarządzającemu obszarem wodnym lub radzie miasta informacje przez podmioty uprawnione do wykonywania ratownictwa wodnego o ujawnionych zagrożeniach w zakresie bezpieczeństwa osób przebywających na obszarach wodnych lub inne dokumenty w tym zakresie:			
l.p.	Nazwa dokumentu	Data sporządzenia	Podmiot sporządzający
-	-	-	-
-	-	-	-

### 1.6.6. Wnioski:

1. Przy stawku ustawić tablicę informacyjną z napisem:  
Bezpieczne Miasto Tczew + herb
  2. Na tablicy informacyjnej umieścić wskazówki odnośnie postępowania w razie wypadku w okresie letnim i zimowym oraz poniższe numery telefonów:
    - Centrum Powiadamiania Ratunkowego – 112,
    - Pogotowie Ratunkowe – 999,
    - Straż Pożarna – 998,
    - Policja – 997.
  3. Ustawić znak zakazu A-1 „Kąpiel zabroniona” zgodnie z rozporządzeniem Ministra Spraw Wewnętrznych z dnia 6 marca 2012 r. w sprawie sposobu oznakowania i zabezpieczania obszarów wodnych oraz wzorów znaków zakazu, nakazu oraz znaków informacyjnych i flag (Dz. U. z 2012 r. poz.286 z późn. zm.).
  4. W okresie zimowym uwzględnić możliwość zawieszenia znaku „Uwaga lód jest kruchy”.
- STAW pomiędzy ul. Norwida i ul. Nałkowskiej**



**1.6. OPIS OBSZARU WODNEGO WYMIENIONEGO W PKT. 1.2.****1.6.1. Nazwa oraz adres zarządzającego obszarem wodnym**

Gmina Miejska Tczew  
Plac Piłsudskiego 1  
83-110 Tczew

Osoba fizyczna  
Wieczysta umowa użyczenia

**1.6.2. Obszar wodny podlegający analizie:**

**Pkt. 1.2.5. Staw przy ul. Chełmońskiego.**

**1.6.3. Opis obszaru wodnego:**

Zbiornik położony na Osiedlu Wincentego Witosa przy ul. Chełmońskiego.  
Teren zielony, mało atrakcyjny, w pobliżu przepompownia kanalizacyjna.  
Współrzędne geograficzne: 54.074147, 18.772623.

**1.6.4. Przeznaczenie i wykorzystanie obszaru wodnego:**

Lp.	Forma wykorzystania	Przeznaczenie	Wykorzystanie zorganizowane	Wykorzystanie nie zorganizowane	Zabronione
1.	Kąpiel i rekreacja w wodzie	-	-	-	X
2.	Rekreacja na wodzie (kajak, łódka)	-	-	-	X
3.	Wypoczynek nad wodą (opalenie się)	-	-	X	-
4.	Nurkowanie	-	-	-	X
5.	Wędkarstwo	-	-	X	-
6.	Sporty zimowe	-	-	-	X

**Uwagi (opis szczegółowy elementu):**

1. Zbiornik wody stojącej nie jest oznakowany tablicą informacyjną. Akwen nie jest ogrodzony.
2. Ze względu na położenie mało uczęszczany przez ludzi.
3. Istnieje dostępność do linii brzegowej.
4. Miejsce nie nadaje się do pływania, kąpania się.
5. Istnieje możliwość uprawiania wędkarstwa z linii brzegowej.
6. Teren wokół mało atrakcyjny.
7. Uprawianie w tym miejscu sportów zimowych oraz chodzenie po lodzie jest niebezpieczne.

**1.6.5. Dostarczona (udostępniona) dokumentacja:**

1.6.5.1. Poprzednie analizy zagrożeń lub inne dokumenty sporządzone w zakresie analizy bezpieczeństwa lub zagrożeń na obszarach wodnych:			
l.p.	Nazwa dokumentu	Data sporządzenia	Podmiot sporządzający
-	-	-	-
-	-	-	-
1.6.5.2. Przekazane zarządzającemu obszarem wodnym lub radzie miasta informacje przez podmioty uprawnione do wykonywania ratownictwa wodnego o ujawnionych zagrożeniach w zakresie bezpieczeństwa osób przebywających na obszarach wodnych lub inne dokumenty w tym zakresie:			
l.p.	Nazwa dokumentu	Data sporządzenia	Podmiot sporządzający
-	-	-	-
-	-	-	-

**1.6.6. Wnioski:**

1. Przy stawku ustawić tablicę informacyjną z napisem:  
Bezpieczne Miasto Tczew + herb.
2. Na tablicy informacyjnej umieścić wskazówki odnośnie postępowania w razie wypadku w okresie letnim i zimowym oraz poniższe numery telefonów:
  - Centrum Powiadamiania Ratunkowego – 112,
  - Pogotowie Ratunkowe – 999,
  - Straż Pożarna – 998,
  - Policja – 997.
3. Ustawić znak zakazu A-1 „K
4. ąpiel zabroniona” zgodnie z rozporządzeniem Ministra Spraw Wewnętrznych z dnia 6 marca 2012 r. w sprawie sposobu oznakowania i zabezpieczania obszarów wodnych oraz wzorów znaków zakazu, nakazu oraz znaków informacyjnych i flag (Dz. U. z 2012 r. poz.286 z późn. zm.).
5. W okresie zimowym uwzględnić możliwość zawieszenia znaku „Uwaga lód jest kruchy”.

**STAW przy ul. Chelmońskiego**



**1.6. OPIS OBSZARU WODNEGO WYMIENIONEGO W PKT. 1.2.****1.6.1. Nazwa oraz adres zarządzającego obszarem wodnym**

Gmina Miejska Tczew  
Plac Piłsudskiego 1  
83-110 Tczew

Osoba fizyczna  
Wieczysta umowa użyczenia

**1.6.2. Obszar wodny podlegający analizie:**

**Pkt. 1.2.6. Staw pomiędzy ul. Kossaka i ul. Witkiewicza.**

**1.6.3. Opis obszaru wodnego:**

Zbiornik położony jest w północnej części Osiedla Wincentego Witosa przy skrzyżowaniu ul. Kossaka i ul. Witkiewicza.

Wokół zbiornika jest teren zielony, zarośnięty, mało widoczny i ogrodzony.

Współrzędne geograficzne: 54.077898, 18.773160.

**1.6.4. Przeznaczenie i wykorzystanie obszaru wodnego:**

Lp.	Forma wykorzystania	Przeznaczenie	Wykorzystanie zorganizowane	Wykorzystanie nie zorganizowane	Zabronione
1.	Kąpiel i rekreacja w wodzie	-	-	-	X
2.	Rekreacja na wodzie (kajak, łódka)	-	-	-	X
3.	Wypoczynek nad wodą (opalenie się)	-	-	X	-
4.	Nurkowanie	-	-	-	X
5.	Wędkarstwo	-	-	-	X
6.	Sporty zimowe	-	-	-	X

**Uwagi (opis szczegółowy elementu):**

1. Zbiornik wody stojącej nie jest oznakowany tablicą informacyjną.
2. Akwen jest ogrodzony.
3. Miejsce nie nadaje się do pływania, kąpania się.
4. Teren wokół mało atrakcyjny.
5. Kąpiel w tym miejscu, uprawianie sportów zimowych oraz chodzenie po lodzie jest niebezpieczne.

### 1.6.5. Dostarczona (udostępniona) dokumentacja:

1.6.5.1. Poprzednie analizy zagrożeń lub inne dokumenty sporządzone w zakresie analizy bezpieczeństwa lub zagrożeń na obszarach wodnych:			
l.p.	Nazwa dokumentu	Data sporządzenia	Podmiot sporządzający
-	-	-	-
-	-	-	-
1.6.5.2. Przekazane zarządzającemu obszarem wodnym lub radzie miasta informacje przez podmioty uprawnione do wykonywania ratownictwa wodnego o ujawnionych zagrożeniach w zakresie bezpieczeństwa osób przebywających na obszarach wodnych lub inne dokumenty w tym zakresie:			
l.p.	Nazwa dokumentu	Data sporządzenia	Podmiot sporządzający
-	-	-	-
-	-	-	-

### 1.6.6. Wnioski:

Z uwagi, że teren jest całkowicie ogrodzony – nie ma konieczności stawiania żadnych znaków.

#### STAW pomiędzy ul. Kossaka i ul. Witkiewicza



**1.6. OPIS OBSZARU WODNEGO WYMIENIONEGO W PKT. 1.2.****1.6.1. Nazwa oraz adres zarządzającego obszarem wodnym**

Gmina Miejska Tczew  
Plac Piłsudskiego 1  
83-110 Tczew

Osoba fizyczna  
Wieczysta umowa użyczenia

**1.6.2. Obszar wodny podlegający analizie:**

**Pkt. 1.2.7. Staw pomiędzy ul. Witkiewicza, ul. Kossaka, ul. Malczewskiego.**

**1.6.3. Opis obszaru wodnego:**

Zbiornik położony w północnej części Osiedla Wincentego Witosa pomiędzy ul. Witkiewicza, ul. Kossaka, ul. Malczewskiego. Teren zielony, niedostępny.  
Współrzędne geograficzne: 54.077999,, 18.774894

**1.6.4. Przeznaczenie i wykorzystanie obszaru wodnego:**

Lp.	Forma wykorzystania	Przeznaczenie	Wykorzystanie zorganizowane	Wykorzystanie nie zorganizowane	Zabronione
1.	Kąpiel i rekreacja w wodzie	-	-	-	X
2.	Rekreacja na wodzie (kajak, łódka)	-	-	-	X
3.	Wypoczynek nad wodą (opalenie się)	-	-	X	-
4.	Nurkowanie	-	-	-	X
5.	Wędkarstwo	-	-	X	-
6.	Sporty zimowe	-	-	-	X

**Uwagi (opis szczegółowy elementu):**

1. Zbiornik wody stojącej nie jest oznakowany tablicą informacyjną.
2. Akwen jest odgradzony domami jednorodzinnymi i mają do niego dostęp tylko jego mieszkańcy. Dostęp do zbiornika jedynie przez działki mieszkańców.
3. Miejsce nie nadaje się do pływania, kąpania się.
4. Uprawianie w tym miejscu sportów zimowych oraz chodzenie po lodzie jest niebezpieczne.



### 1.6.5. Dostarczona (udostępniona) dokumentacja:

1.6.5.1. Poprzednie analizy zagrożeń lub inne dokumenty sporządzone w zakresie analizy bezpieczeństwa lub zagrożeń na obszarach wodnych:			
l.p.	Nazwa dokumentu	Data sporządzenia	Podmiot sporządzający
-	-	-	-
-	-	-	-
1.6.5.2. Przekazane zarządzającemu obszarem wodnym lub radzie miasta informacje przez podmioty uprawnione do wykonywania ratownictwa wodnego o ujawnionych zagrożeniach w zakresie bezpieczeństwa osób przebywających na obszarach wodnych lub inne dokumenty w tym zakresie:			
l.p.	Nazwa dokumentu	Data sporządzenia	Podmiot sporządzający
-	-	-	-
-	-	-	-

### 1.6.6. Wnioski:

Z uwagi, że teren jest całkowicie ogrodzony – nie ma konieczności stawiania żadnych znaków.

**STAW pomiędzy ul.Witkiewicza, ul.Kossaka, ul.Malczewskiego**



**1.6. OPIS OBSZARU WODNEGO WYMIENIONEGO W PKT. 1.2.****1.6.1. Nazwa oraz adres zarządzającego obszarem wodnym**

Gmina Miejska Tczew  
Plac Piłsudskiego 1  
83-110 Tczew

Koło Nr 79 Polski Związek Wędkarski Tczew Miasto  
ul. Gdańska 53  
83-110 Tczew tel. 58 532 45 47

**1.6.2. Obszar wodny podlegający analizie:**

**Pkt. 1.2.8. Staw pomiędzy ul. 30 Stycznia, ul. Spacerową, Aleją Solidarności.**

**1.6.3. Opis obszaru wodnego:**

Zbiornik zlokalizowany pomiędzy ul. 30 Stycznia, ul. Spacerową, a Aleją Solidarności. Dookoła stawu teren trudno dostępny, podmokły i zarośnięty szuwarami i krzakami. Współrzędne geograficzne: 54.071241, 18.777984.

**1.6.4. Przeznaczenie i wykorzystanie obszaru wodnego:**

Lp.	Forma wykorzystania	Przeznaczenie	Wykorzystanie zorganizowane	Wykorzystanie nie zorganizowane	Zabronione
1.	Kąpiel i rekreacja w wodzie	-	-	-	X
2.	Rekreacja na wodzie (kajak, łódka)	-	-	-	X
3.	Wypoczynek nad wodą (opalenie się)	-	-	X	-
4.	Nurkowanie	-	-	-	X
5.	Wędkarstwo	-	-	X	-
6.	Sporty zimowe	-	-	-	X

**Uwagi (opis szczegółowy elementu):**

1. Zbiornik wody stojącej nie jest oznakowany tablicą informacyjną.
2. Akwen nie jest ogrodzony.
3. Trudny dostęp do linii brzegowej.
4. Miejsce nie nadaje się do pływania, kąpania się.
5. Istnieje możliwość uprawiania wędkarstwa.
6. Uprawianie w tym miejscu sportów zimowych oraz chodzenie po lodzie jest niebezpieczne.

**1.6.5. Dostarczona (udostępniona) dokumentacja:**

1.6.5.1. Poprzednie analizy zagrożeń lub inne dokumenty sporządzone w zakresie analizy bezpieczeństwa lub zagrożeń na obszarach wodnych:			
l.p.	Nazwa dokumentu	Data sporządzenia	Podmiot sporządzający
-	-	-	-
-	-	-	-
1.6.5.2. Przekazane zarządzającemu obszarem wodnym lub radzie miasta informacje przez podmioty uprawnione do wykonywania ratownictwa wodnego o ujawnionych zagrożeniach w zakresie bezpieczeństwa osób przebywających na obszarach wodnych lub inne dokumenty w tym zakresie:			
l.p.	Nazwa dokumentu	Data sporządzenia	Podmiot sporządzający
-	-	-	-
-	-	-	-

**1.6.6. Wnioski:**

1. Przy stawku ustawić tablicę informacyjną z napisem:  
Bezpieczne Miasto Tczew + herb.
2. Na tablicy informacyjnej umieścić wskazówki odnośnie postępowania w razie wypadku w okresie letnim i zimowym oraz poniższe numery telefonów:
  - Centrum Powiadamiania Ratunkowego – 112,
  - Pogotowie Ratunkowe – 999,
  - Straż Pożarna – 998,
  - Policja – 997.
3. Ustawić znak zakazu A-1 „Kąpiel zabroniona” zgodnie z rozporządzeniem Ministra Spraw Wewnętrznych z dnia 6 marca 2012 r. w sprawie sposobu oznakowania i zabezpieczania obszarów wodnych oraz wzorów znaków zakazu, nakazu oraz znaków informacyjnych i flag (Dz. U. z 2012 r. poz.286 z późn. zm.).
4. W okresie zimowym uwzględnić możliwość zawieszenia znaku „Uwaga lód jest kruchy”.

**STAW pomiędzy ul. 30 Stycznia, ul. Spacerową, Al. Solidarności**

**1.6. OPIS OBSZARU WODNEGO WYMIENIONEGO W PKT. 1.2.****1.6.1. Nazwa oraz adres zarządzającego obszarem wodnym**

Gmina Miejska Tczew  
Plac Piłsudskiego 1  
83-110 Tczew

Zakład Utylizacji Odpadów Stałych  
ul. Rokicka 5A  
83-110 Tczew, tel. 58 532 8372

**1.6.2. Obszar wodny podlegający analizie:****Pkt. 1.2.9. Zbiornik wodny pomiędzy ul. Poligonową i Aleją Solidarności.****1.6.3. Opis obszaru wodnego:**

Zbiornik położony pomiędzy ul. Poligonową, a Aleją Solidarności przeznaczony jest do gromadzenia wody deszczowej z obu dróg.

Zbiornik wodny jest całkowicie ogrodzony, a teren wokół niego jest trudno dostępny.

Średnica zbiornika około 20 m.

Współrzędne geograficzne: 54.081467, 18.774741.

**1.6.4. Przeznaczenie i wykorzystanie obszaru wodnego:**

Lp.	Forma wykorzystania	Przeznaczenie	Wykorzystanie zorganizowane	Wykorzystanie nie zorganizowane	Zabronione
1.	Kąpiel i rekreacja w wodzie	-	-	-	X
2.	Rekreacja na wodzie (kajak, łódka)	-	-	-	X
3.	Wypoczynek nad wodą (opalenie się)	-	-	-	X
4.	Nurkowanie	-	-	-	X
5.	Wędkarstwo	-	-	-	X
6.	Sporty zimowe	-	-	-	X

**Uwagi (opis szczegółowy elementu):**

1. Zbiornik – zlewnia wody z drogi, nieoznakowany tablicą informacyjną.
2. Akwen jest całkowicie ogrodzony.
3. Miejsce nie nadaje się do pływania, kąpania się i uprawiania wędkarstwa.
4. Chodzenie po lodzie w tym miejscu jest niebezpieczne.



**1.6.5. Dostarczona (udostępniona) dokumentacja:**

1.6.5.1. Poprzednie analizy zagrożeń lub inne dokumenty sporządzone w zakresie analizy bezpieczeństwa lub zagrożeń na obszarach wodnych:			
l.p.	Nazwa dokumentu	Data sporządzenia	Podmiot sporządzający
-	-	-	-
-	-	-	-
1.6.5.2. Przekazane zarządzającemu obszarem wodnym lub radzie miasta informacje przez podmioty uprawnione do wykonywania ratownictwa wodnego o ujawnionych zagrożeniach w zakresie bezpieczeństwa osób przebywających na obszarach wodnych lub inne dokumenty w tym zakresie:			
l.p.	Nazwa dokumentu	Data sporządzenia	Podmiot sporządzający
-	-	-	-
-	-	-	-

**1.6.6. Wnioski:**

Z uwagi, że teren jest całkowicie ogrodzony – nie ma konieczności stawiania żadnych znaków.

**Zbiornik wodny pomiędzy ul. Poligonową i Al. Solidarności**



**1.6. OPIS OBSZARU WODNEGO WYMIENIONEGO W PKT. 1.2.****1.6.1. Nazwa oraz adres zarządzającego obszarem wodnym**

Gmina Miejska Tczew  
Plac Piłsudskiego 1  
83-110 Tczew

**1.6.2. Obszar wodny podlegający analizie:****Pkt. 1.2.10. Staw pomiędzy ul. Kubusia Puchatka i ul. Czerwonego Kapturka.****1.6.3. Opis obszaru wodnego:**

Zbiornik położony pomiędzy ul. Kubusia Puchatka i ul. Czerwonego Kapturka. W pobliżu funkcjonują dwa markety Carrefour i Lidl.

Teren rekreacyjny zielony, ogólnodostępny, w nocy oświetlony z licznymi ławeczkami. Teren przy stawie przeznaczony do zabawy małych dzieci i wyposażony w siłownię dla dorosłych. Teren nieogrodzony.

Średnica zbiornika około 25 m.

Głębokość wody waha się od 1,5 do 2,5 m.

Współrzędne geograficzne: 54.090552, 18.773634.

**1.6.4. Przeznaczenie i wykorzystanie obszaru wodnego:**

Lp.	Forma wykorzystania	Przeznaczenie	Wykorzystanie zorganizowane	Wykorzystanie nie zorganizowane	Zabronione
1.	Kąpiel i rekreacja w wodzie	-	-	-	X
2.	Rekreacja na wodzie (kajak, łódka)	-	-	-	X
3.	Wypoczynek nad wodą (opalenie się)	-	-	X	-
4.	Nurkowanie	-	-	-	X
5.	Wędkarstwo	-	-	-	X
6.	Sporty zimowe	-	-	-	X

**Uwagi (opis szczegółowy elementu):**

1. Zbiornik wody stojącej nie jest oznakowany tablicą informacyjną. Akwen nie jest ogrodzony.
2. Ze względu na położenie w rejonie stawu często przebywają ludzie.
3. Istnieje dobra dostępność do linii brzegowej.
4. Miejsce nie nadaje się do pływania, kąpania się.
5. Teren wokół bardzo atrakcyjny, przeznaczony do wypoczynku nad wodą.
6. Uprawianie sportów zimowych w tym miejscu oraz chodzenie po lodzie jest niebezpieczne.

**1.6.5. Dostarczona (udostępniona) dokumentacja:**

1.6.5.1. Poprzednie analizy zagrożeń lub inne dokumenty sporządzone w zakresie analizy bezpieczeństwa lub zagrożeń na obszarach wodnych:			
l.p.	Nazwa dokumentu	Data sporządzenia	Podmiot sporządzający
-	-	-	-
-	-	-	-
1.6.5.2. Przekazane zarządzającemu obszarem wodnym lub radzie miasta informacje przez podmioty uprawnione do wykonywania ratownictwa wodnego o ujawnionych zagrożeniach w zakresie bezpieczeństwa osób przebywających na obszarach wodnych lub inne dokumenty w tym zakresie:			
l.p.	Nazwa dokumentu	Data sporządzenia	Podmiot sporządzający
-	-	-	-
-	-	-	-

**1.6.6. Wnioski:**

1. Przy stawku ustawić tablicę informacyjną z napisem:  
Bezpieczne Miasto Tczew + herb.
2. Na tablicy informacyjnej umieścić wskazówki odnośnie postępowania w razie wypadku w okresie letnim i zimowym oraz poniższe numery telefonów:
  - Centrum Powiadamiania Ratunkowego – 112,
  - Pogotowie Ratunkowe – 999,
  - Straż Pożarna – 998,
  - Policja – 997.
3. Ustawić znak zakazu A-1 „Kąpiel zabroniona” zgodnie z rozporządzeniem Ministra Spraw Wewnętrznych z dnia 6 marca 2012 r. w sprawie sposobu oznakowania i zabezpieczania obszarów wodnych oraz wzorów znaków zakazu, nakazu oraz znaków informacyjnych i flag (Dz.U. 2012.286).
4. W okresie zimowym uwzględnić możliwość zawieszenia znaku „Uwaga lód jest kruchy”.

**STAW pomiędzy ul. Kubusia Puchatka i ul. Czerwonego Kapturka**

**1.6. OPIS OBSZARU WODNEGO WYMIENIONEGO W PKT. 1.2.****1.6.1. Nazwa oraz adres zarządzającego obszarem wodnym**

Gmina Miejska Tczew  
Plac Piłsudskiego 1  
83-110 Tczew

**1.6.2. Obszar wodny podlegający analizie:**

**Pkt. 1.2.11. Staw pomiędzy ul. Kubusia Puchatka i ul. Piotrowo.**

**1.6.3. Opis obszaru wodnego:**

Zbiornik przy zbiegu ul. Kubusia Puchatka i ul. Piotrowo.  
Teren rekreacyjny zielony, ogólnodostępny, w nocy oświetlony i wyposażony w ławeczki.  
Średnica akwenu wynosi około 30 m. Głębokość wody waha się od 1,5 do 2,0 m.  
Współrzędne geograficzne: 54.090351, 18.770887.

**1.6.4. Przeznaczenie i wykorzystanie obszaru wodnego:**

Lp.	Forma wykorzystania	Przeznaczenie	Wykorzystanie zorganizowane	Wykorzystanie nie zorganizowane	Zabronione
1.	Kąpiel i rekreacja w wodzie	-	-	-	X
2.	Rekreacja na wodzie (kajak, łódka)	-	-	-	X
3.	Wypoczynek nad wodą (opalenie się)	-	-	X	-
4.	Nurkowanie	-	-	-	X
5.	Wędkarstwo	-	-	X	-
6.	Sporty zimowe	-	-	-	X

**Uwagi (opis szczegółowy elementu):**

1. Zbiornik wody stojącej nie jest oznakowany tablicą informacyjną.
2. Akwen nie jest ogrodzony.
3. Ze względu na położenie w rejonie stawu często przebywają ludzie.
4. Dostępność do linii brzegowej ogranicza strome zejście.
5. Miejsce nie nadaje się do pływania, kąpania się.
6. Istnieje możliwość uprawiania wędkarstwa z linii brzegowej.
7. Teren wokół przeznaczony do wypoczynku nad wodą.
8. Uprawianie sportów zimowych w tym miejscu oraz chodzenie po lodzie jest niebezpieczne.



**1.6.5. Dostarczona (udostępniona) dokumentacja:**

1.6.5.1. Poprzednie analizy zagrożeń lub inne dokumenty sporządzone w zakresie analizy bezpieczeństwa lub zagrożeń na obszarach wodnych:			
l.p.	Nazwa dokumentu	Data sporządzenia	Podmiot sporządzający
-	-	-	-
-	-	-	-
1.6.5.2. Przekazane zarządzającemu obszarem wodnym lub radzie miasta informacje przez podmioty uprawnione do wykonywania ratownictwa wodnego o ujawnionych zagrożeniach w zakresie bezpieczeństwa osób przebywających na obszarach wodnych lub inne dokumenty w tym zakresie:			
l.p.	Nazwa dokumentu	Data sporządzenia	Podmiot sporządzający
-	-	-	-
-	-	-	-

**1.6.6. Wnioski:**

1. Przy stawku ustawić tablicę informacyjną z napisem:  
Bezpieczne Miasto Tczew + herb.
2. Na tablicy informacyjnej umieścić wskazówki odnośnie postępowania w razie wypadku w okresie letnim i zimowym oraz poniższe numery telefonów:
  - Centrum Powiadamiania Ratunkowego – 112,
  - Pogotowie Ratunkowe – 999,
  - Straż Pożarna – 998,
  - Policja – 997.
3. Ustawić znak zakazu A-1 „Kąpiel zabroniona” zgodnie z rozporządzeniem Ministra Spraw Wewnętrznych z dnia 6 marca 2012 r. w sprawie sposobu oznakowania i zabezpieczania obszarów wodnych oraz wzorów znaków zakazu, nakazu oraz znaków informacyjnych i flag (Dz. U. z 2012 r. poz.286 z późn. zm.).
4. W okresie zimowym uwzględnić możliwość zawieszenia znaku „Uwaga lód jest kruchy”.

**STAW pomiędzy ul. Kubusia Puchatka i ul. Czerwonego Kapturka**

**1.6. OPIS OBSZARU WODNEGO WYMIENIONEGO W PKT. 1.2.****1.6.1. Nazwa oraz adres zarządzającego obszarem wodnym**

Gmina Miejska Tczew  
Plac Piłsudskiego 1  
83-110 Tczew

Polski Związek Wędkarski Koło Nr 79 Tczew Miasto  
ul. Gdańska 53  
83-110 Tczew tel. 58 532 45 47

**1.6.2. Obszar wodny podlegający analizie:****Pkt. 1.2.12. Stawy przy ul Malinowskiej.****1.6.3. Opis obszaru wodnego:**

Trzy zbiorniki wodne położone przy ul. Malinowskiej pomiędzy działkami ogrodniczymi, a Firmą Multi Packaging Solutions ul. Malinowska 43 - na przeciwko Firmy FLEX LTD. Wokół teren zielony, gęsto zarośnięty.

Stawy zarybione, a połów ryb tylko dla członków Polskiego Związku Wędkarstwa. Na terenie stawów często organizowane są zawody wędkarskie.

Współrzędne geograficzne: 54.114267, 18.791572.

**1.6.4. Przeznaczenie i wykorzystanie obszaru wodnego:**

Lp.	Forma wykorzystania	Przeznaczenie	Wykorzystanie zorganizowane	Wykorzystanie nie zorganizowane	Zabronione
1.	Kąpiel i rekreacja w wodzie	-	-	-	X
2.	Rekreacja na wodzie (kajak, łódka)	-	-	-	X
3.	Wypoczynek nad wodą (opalanie się)	-	-	X	-
4.	Nurkowanie	-	-	-	X
5.	Wędkarstwo	X	X	X	-
6.	Sporty zimowe	-	-	-	X

**Uwagi (opis szczegółowy elementu):**

1. Zbiorniki wody stojącej nie są oznakowane tablicą informacyjną.
2. Akwenty nie są ogrodzone.
3. Ze względu na położenie w rejonie stawu często przebywają ludzie.
4. Istnieje dostępność do linii brzegowej lecz teren wokół zbiorników jest w przeważającej części gęsto zarośnięty.
5. Miejsce nie nadaje się do pływania, kąpania się.
6. Uprawianie sportów zimowych w tym miejscu oraz chodzenie po lodzie jest niebezpieczne.

### 1.6.5. Dostarczona (udostępniona) dokumentacja:

1.6.5.1. Poprzednie analizy zagrożeń lub inne dokumenty sporządzone w zakresie analizy bezpieczeństwa lub zagrożeń na obszarach wodnych:			
l.p.	Nazwa dokumentu	Data sporządzenia	Podmiot sporządzający
-	-	-	-
-	-	-	-
1.6.5.2. Przekazane zarządzającemu obszarem wodnym lub radzie miasta informacje przez podmioty uprawnione do wykonywania ratownictwa wodnego o ujawnionych zagrożeniach w zakresie bezpieczeństwa osób przebywających na obszarach wodnych lub inne dokumenty w tym zakresie:			
l.p.	Nazwa dokumentu	Data sporządzenia	Podmiot sporządzający
-	-	-	-
-	-	-	-

### 6. Wnioski:

1. Przy stawkach ustawić tablicę informacyjną z napisem:  
Bezpieczne Miasto Tczew + herb.
2. Na tablicy informacyjnej umieścić wskazówki odnośnie postępowania w razie wypadku w okresie letnim i zimowym oraz poniższe numery telefonów:
  - Centrum Powiadamiania Ratunkowego – 112,
  - Pogotowie Ratunkowe – 999,
  - Straż Pożarna – 998,
  - Policja – 997.
3. Ustawić znak zakazu A-1 „Kąpiel zabroniona” zgodnie z rozporządzeniem Ministra Spraw Wewnętrznych z dnia 6 marca 2012 r. w sprawie sposobu oznakowania i zabezpieczania obszarów wodnych oraz wzorów znaków zakazu, nakazu oraz znaków informacyjnych i flag (Dz. U. z 2012 r. poz.286 z późn. zm.).
4. W okresie zimowym uwzględnić możliwość zawieszenia znaku „Uwaga lód jest kruchy”.

#### STAWY przy ul. Malinowskiej









**1.6. OPIS OBSZARU WODNEGO WYMIENIONEGO W PKT. 1.2.****1.6.1. Nazwa oraz adres zarządzającego obszarem wodnym.**

Pomorska Specjalna Strefa Ekonomiczna  
ul. Władysława IV nr 9  
81-703 Sopot

**1.6.2. Obszar wodny podlegający analizie:****Pkt. 1.2.13. Zbiornik retencyjny.****1.6.3. Opis obszaru wodnego:**

Zbiornik Retencyjny położony przy ul. Malinowskiej pomiędzy stawkami wędkarskimi, a Firmą MULTI PACKAGING SOLUTIONS przy ul. Malinowskiej 43.  
Teren wokół zbiornika jest całkowicie ogrodzony.  
Współrzędne geograficzne: 54.113034, 18.795971.

**1.6.4. Przeznaczenie i wykorzystanie obszaru wodnego:**

Lp.	Forma wykorzystania	Przeznaczenie	Wykorzystanie zorganizowane	Wykorzystanie nie zorganizowane	Zabronione
1.	Kąpiel i rekreacja w wodzie	-	-	-	X
2.	Rekreacja na wodzie (kajak, łódka)	-	-	-	X
3.	Wypoczynek nad wodą (opalenie się)	-	-	-	X
4.	Nurkowanie	-	-	-	X
5.	Wędkarstwo	-	-	-	X
6.	Sporty zimowe	-	-	-	X

**Uwagi (opis szczegółowy elementu):**

1. Zbiorniki retencyjne, całkowicie ogrodzone.
2. Oznaczony tablicą informacyjną z adnotacją o zarządzającym zbiornikiem.
3. Oznakowany tablicą informacyjną „Wstęp Surowo Wzbroniony”.
4. Miejsce nie nadaje się do pływania, kąpania się.
5. Uprawianie sportów zimowych w tym miejscu oraz chodzenie po lodzie jest niebezpieczne.

**1.6.5. Dostarczona (udostępniona) dokumentacja:**

1.6.5.1. Poprzednie analizy zagrożeń lub inne dokumenty sporządzone w zakresie analizy bezpieczeństwa lub zagrożeń na obszarach wodnych:			
l.p.	Nazwa dokumentu	Data sporządzenia	Podmiot sporządzający
-	-	-	-
-	-	-	-
1.6.5.2. Przekazane zarządzającemu obszarem wodnym lub radzie miasta informacje przez podmioty uprawnione do wykonywania ratownictwa wodnego o ujawnionych zagrożeniach w zakresie bezpieczeństwa osób przebywających na obszarach wodnych lub inne dokumenty w tym zakresie:			
l.p.	Nazwa dokumentu	Data sporządzenia	Podmiot sporządzający
-	-	-	-
-	-	-	-

**1.6.6. Wnioski:**

Z uwagi, że teren jest całkowicie ogrodzony – nie ma konieczności stawiania żadnych znaków.

**ZBIORNIK RETENCYJNY**

**1.6. OPIS OBSZARU WODNEGO WYMIENIONEGO W PKT. 1.2.****1.6.1. Nazwa oraz adres zarządzającego obszarem wodnym.**

Zarząd Melioracji i Urządzeń Wodnych  
Województwa Pomorskiego w Gdańsku  
ul. Sucha 12 80-531 Gdańsk  
tel. 58 343 22 54

**1.6.2. Obszar wodny podlegający analizie:****Pkt. 1.2.14. Kanał Młyński.****1.6.3. Opis obszaru wodnego:**

Kanał Młyński wypływa z jeziora Rokickiego Małego na Pojezierzu Starogardzkim. Przepływa przez miejscowość Rokitki, Osiedle Suchostrzygi i Osiedle Zatorze w Tczewie. Wpływa do Wisły w przemysłowym rejonie Tczewa pomiędzy Mostami Tczewskimi i portem rzeczonym do nieużywanego kanału portowego przy ul. Za Dworcem koło Firmy Koral. Kanał zbudowany przez Zakon Krzyżacki w celu odprowadzenia wody z jezior pod Rokitkami do Wisły i stanowił zasilenie młynów zlokalizowanych pod Tczewem. Dzisiaj kanał służy do zbierania wód opadowych z Osiedle Suchostrzygi, ale jego rolą jest także bezpieczne przeprowadzenie wód powodziowych ze zlewni rzeki Szpęgawy do Wisły. Przy Kanale Młyńskim od ul. Gryfa Pomorskiego do Szkoły Podstawowej nr 8 wykonana jest ścieżka rowerowa i szlak spacerowy wyposażony w ławeczki. Ten odcinek cieku jest miejscem często odwiedzanym w celu uprawiania rekreacji ruchowej takiej jak przechadzki, jazdy na rowerze czy rolkach. Rzadko uprawiana jest na kanale turystyka kajakowa. Wielokrotnie podejmowano próby utworzenia szlaku kajakowego gdyż rzeczka jest idealnym ciekim wodnym, zwłaszcza dla początkujących amatorów kajakarstwa. Długość kanału wynosi około 8 kilometrów. Średnia szerokość to 7 m. Głębokość wody waha się od 0,4 do 1,5 m.

**1.6.4. Przeznaczenie i wykorzystanie obszaru wodnego:**

Lp.	Forma wykorzystania	Przeznaczenie	Wykorzystanie zorganizowane	Wykorzystanie nie zorganizowane	Zabronione
1.	Kąpiel i rekreacja w wodzie	-	-	-	X
2.	Rekreacja na wodzie (kajak, łódka)	-	-	X	-
3.	Wypoczynek nad wodą (opalenie się)	-	-	X	-
4.	Nurkowanie	-	-	-	X
5.	Wędkarstwo	-	-	X	-
6.	Sporty zimowe	-	-	-	X

**Uwagi (opis szczegółowy elementu):**

1. Rzeczka o spokojnym wręcz minimalnym nurcie, nie oznakowana tablicą informacyjną.
2. Ze względu na położenie w rejonie kanału często przebywają ludzie.
3. W wielu miejscach istnieje dobra dostępność do linii brzegowej.
4. Istnieje możliwość uprawiania wędkarstwa z linii brzegowej.
5. Teren wokół bardzo atrakcyjny, przeznaczony do wypoczynku nad wodą.
6. Kąpiel w tym miejscu, uprawianie sportów zimowych oraz chodzenie po lodzie jest niebezpieczne.

**1.6.5. Dostarczona (udostępniona) dokumentacja:**

1.6.5.1. Poprzednie analizy zagrożeń lub inne dokumenty sporządzone w zakresie analizy bezpieczeństwa lub zagrożeń na obszarach wodnych:			
l.p.	Nazwa dokumentu	Data sporządzenia	Podmiot sporządzający
-	-	-	-
-	-	-	-
1.6.5.2. Przekazane zarządzającemu obszarem wodnym lub radzie miasta informacje przez podmioty uprawnione do wykonywania ratownictwa wodnego o ujawnionych zagrożeniach w zakresie bezpieczeństwa osób przebywających na obszarach wodnych lub inne dokumenty w tym zakresie:			
l.p.	Nazwa dokumentu	Data sporządzenia	Podmiot sporządzający
-	-	-	-
-	-	-	-

**1.6.6. Wnioski:**

1. Przy kanale ustawić tablice informacyjne z napisem:  
Bezpieczne Miasto Tczew + herb.
2. Na tablicy informacyjnej umieścić wskazówki odnośnie postępowania w razie wypadku w okresie letnim i zimowym oraz poniższe numery telefonów:
  - Centrum Powiadamiania Ratunkowego – 112,
  - Pogotowie Ratunkowe – 999,
  - Straż Pożarna – 998,
  - Policja – 997.
3. Ustawić znak zakazu A-1 „Kąpiel zabroniona” zgodnie z rozporządzeniem Ministra Spraw Wewnętrznych z dnia 6 marca 2012 r. w sprawie sposobu oznakowania i zabezpieczania obszarów wodnych oraz wzorów znaków zakazu, nakazu oraz znaków informacyjnych i flag (Dz. U. z 2012 r. poz.286 z późn. zm.).
4. Proponuje się ustawienie znaków z kilometrażem Kanału Młyńskiego co 500 m – w celu umożliwienia szybkiej lokalizacji miejsca.



KANAŁ MŁYŃSKI



**1.6. OPIS OBSZARU WODNEGO WYMIENIONEGO W PKT. 1.2.****1.6.1. Nazwa oraz adres zarządzającego obszarem wodnym.**

Admiral Boats S.A. – użytkowanie wieczyste

Państwowe Gospodarstwo Wodne Wody Polskie  
Regionalny Zarząd Gospodarki Wodnej w Gdańsku  
Zarząd Zlewni w Tczewie, ul.30 Stycznia 50, 83 – 110 Tczew

**1.6.2. Obszar wodny podlegający analizie:****Pkt. 1.2.15. Basen Portowy.****1.6.3. Opis obszaru wodnego:**

Niewielki prostokątny basen zlokalizowany przy ul. Za Dworcem obok firmy Koral. Położony pomiędzy Mostami Tczewskimi, a portem byłej Stoczni Rzecznej w Tczewie. Basen łączy Kanał Młyński z rzeką Wisłą. Miejsce osłonięte jest od wiatru i falowania. Wysokie nabrzeża betonowe z polerami cumowniczymi i dwiema drabinkami schodzącymi do basenu. Teren wokół basenu porośnięty dziką zielenią. Głębokość wody w basenie uzależniona jest od stanu wody w Wiśle.

Na wejściu od strony Wisły istnieją duże wypłykania.

Współrzędne geograficzne: 54.095597, 18.802515.

**1.6.4. Przeznaczenie i wykorzystanie obszaru wodnego:**

Lp.	Forma wykorzystania	Przeznaczenie	Wykorzystanie zorganizowane	Wykorzystanie nie zorganizowane	Zabronione
1.	Kąpiel i rekreacja w wodzie	-	-	-	X
2.	Rekreacja na wodzie (kajak, łódka)	-	-	X	-
3.	Wypoczynek nad wodą (opalenie się)	-	-	X	-
4.	Nurkowanie	-	-	-	X
5.	Wędkarstwo	-	-	X	-
6.	Sporty zimowe	-	-	-	X

**Uwagi (opis szczegółowy elementu):**

1. Basen nie jest oznakowany tablicą informacyjną. Akwen nie jest ogrodzony.
2. W rejonie kanału często przebywają ludzie.
3. Istnieje dostępność do linii brzegowej tylko od strony Wisły.
4. Miejsce nie nadaje się do pływania, kąpania się.



5. Z linii brzegowej istnieje możliwość uprawiania wędkarstwa.
6. Uprawianie sportów zimowych oraz chodzenie po lodzie jest niebezpieczne.

### 1.6.5. Dostarczona (udostępniona) dokumentacja:

1.6.5.1. Poprzednie analizy zagrożeń lub inne dokumenty sporządzone w zakresie analizy bezpieczeństwa lub zagrożeń na obszarach wodnych:			
l.p.	Nazwa dokumentu	Data sporządzenia	Podmiot sporządzający
-	-	-	-
-	-	-	-
1.6.5.2. Przekazane zarządzającemu obszarem wodnym lub radzie miasta informacje przez podmioty uprawnione do wykonywania ratownictwa wodnego o ujawnionych zagrożeniach w zakresie bezpieczeństwa osób przebywających na obszarach wodnych lub inne dokumenty w tym zakresie:			
l.p.	Nazwa dokumentu	Data sporządzenia	Podmiot sporządzający
-	-	-	-
-	-	-	-

### 6. Wnioski:

1. Przy basenie ustawić tablicę informacyjną z napisem:  
Bezpieczne Miasto Tczew + herb.
2. Na tablicy informacyjnej umieścić wskazówki odnośnie postępowania w razie wypadku w okresie letnim i zimowym oraz poniższe numery telefonów:
  - Centrum Powiadamiania Ratunkowego – 112,
  - Pogotowie Ratunkowe – 999,
  - Straż Pożarna – 998,
  - Policja – 997.
3. Ustawić znak zakazu A-1 „Kąpiel zabroniona” zgodnie z rozporządzeniem Ministra Spraw Wewnętrznych z dnia 6 marca 2012 r. w sprawie sposobu oznakowania i zabezpieczania obszarów wodnych oraz wzorów znaków zakazu, nakazu oraz znaków informacyjnych i flag (Dz. U. z 2012 r. poz.286 z późn. zm.).
4. W okresie zimowym uwzględnić możliwość zawieszenia znaku „Uwaga lód jest kruchy”

### BASEN PORTOWY



ANALIZA ZAGROŻEŃ OBSZARU WODNEGO GMINY MIEJSKIEJ TCZEW





**1.6. OPIS OBSZARU WODNEGO WYMIENIONEGO W PKT. 1.2.****1.6.1. Nazwa oraz adres zarządzającego obszarem wodnym.**

Gmina Miejska Tczew  
Plac Piłsudskiego 1  
83-110 Tczew

Admiral Boats S.A. – użytkowanie wieczyste

**1.6.2. Obszar wodny podlegający analizie:****Pkt. 1.2.16. Port Rieczny (były teren Stoczni Riecznej).****1.6.3. Opis obszaru wodnego:**

Obszerny basen jest najdalej na północ wysuniętym miejscem schronienia dla jednostek pływających po rzece Wiśle w okolicach Tczewa. Miejsce zapewnia znakomitą osłonę od wiatru i fali. Przez lata miejsce to było terenem działania Tczewskiej Stoczni Riecznej. Obecnie teren ten jest własnością Admiral Boats S.A. Nabrzeża w porcie są skarpowe i betonowe. Ustawione są również dalby cumownicze, pozwalające na postój łodzi niezależnie od zmieniającego się poziomu wody. Nabrzeże północne jest wyposażone w pochylnie, służące do wodowania budowanych lub remontowanych jednostek. Głębokości w porcie są wystarczające dla wszystkich jachtów, które tu przyplyną. Ze względu na funkcjonowanie w Tczewie typowej przystani, cumowanie może mieć charakter incydentalny, w razie awarii. Na wejściu do portu znajdują się wypłyccia. Współrzędne geograficzne: 54.097560, 18.804791.

**1.6.4. Przeznaczenie i wykorzystanie obszaru wodnego:**

Lp.	Forma wykorzystania	Przeznaczenie	Wykorzystanie zorganizowane	Wykorzystanie nie zorganizowane	Zabronione
1.	Kąpiel i rekreacja w wodzie	-	-	-	X
2.	Rekreacja na wodzie (kajak, łódka)	-	-	-	X
3.	Wypoczynek nad wodą (opalenie się)	-	-	-	X
4.	Nurkowanie	-	-	-	X
5.	Wędkarstwo	-	-	-	X
6.	Sporty zimowe	-	-	-	X
7.	Żegluga śródlądowa	X	-	-	-

**Uwagi (opis szczegółowy elementu):**

1. Port nie jest oznakowany tablicą informacyjną.
2. Akwen jest ogrodzony i ochraniający.
3. Miejsce nie nadaje się do pływania i kąpania się.
4. Na wejściu do portu często widoczni wędkarze.
5. Uprawianie sportów zimowych w tym miejscu oraz chodzenie po lodzie jest niebezpieczne.

**1.6.5. Dostarczona (udostępniona) dokumentacja:**

1.6.5.1. Poprzednie analizy zagrożeń lub inne dokumenty sporządzone w zakresie analizy bezpieczeństwa lub zagrożeń na obszarach wodnych:			
l.p.	Nazwa dokumentu	Data sporządzenia	Podmiot sporządzający
-	-	-	-
-	-	-	-
1.6.5.2. Przekazane zarządzającemu obszarem wodnym lub radzie miasta informacje przez podmioty uprawnione do wykonywania ratownictwa wodnego o ujawnionych zagrożeniach w zakresie bezpieczeństwa osób przebywających na obszarach wodnych lub inne dokumenty w tym zakresie:			
l.p.	Nazwa dokumentu	Data sporządzenia	Podmiot sporządzający
-	-	-	-
-	-	-	-

**1.6.6. Wnioski:**

1. Przy wejściu do portu po obu stronach ustawić tablicę informacyjną z napisem: Bezpieczne Miasto Tczew + herb.
2. Na tablicy informacyjnej umieścić wskazówki odnośnie postępowania w razie wypadku w okresie letnim i zimowym oraz poniższe numery telefonów:
  - Centrum Powiadomienia Ratunkowego – 112,
  - Pogotowie Ratunkowe – 999,
  - Straż Pożarna – 998,
  - Policja – 997.
3. Ustawić znak zakazu A-1 „Kąpiel zabroniona” zgodnie z rozporządzeniem Ministra Spraw Wewnętrznych z dnia 6 marca 2012 r. w sprawie sposobu oznakowania i zabezpieczania obszarów wodnych oraz wzorów znaków zakazu, nakazu oraz znaków informacyjnych i flag (Dz. U. z 2012 r. poz.286 z późn. zm.).

**PORT RZECZNY**



## Część II

Wypełnia właściwa jednostka Policji

<b>2.1. Nazwa jednostki Policji</b>					
<b>Komenda Powiatowa Policji w Tczewie ul. Kasprowicza 2 83-110 Tczew</b>					
<b>2.2. Obszary wodne wymienione w części 1.2:</b>					
Lp.	Nazwa (lokalizacja)	Ilość interwencji porządkowych rok i dwa lata wstecz		Ilość postępowań związanych z wypadkiem na wyznaczonym obszarze rok i dwa lata wstecz	
		rok 2017	rok 2018	rok 2017	rok 2018
1.	Rzeka Wisła.	b.d.*	b.d.	0	0
1.1.	Mosty Tczewskie.	b.d.	b.d.	0	0
1.2.	Taras widokowy.	b.d.	b.d.	0	0
1.3.	Przystań pasażersko-żeglarska.	b.d.	b.d.	0	0
1.4.	Pomost cumowniczy.	b.d.	b.d.	0	0
1.5.	Slip.	b.d.	b.d.	0	0
2.	Stawy pomiędzy ul. Broniewskiego i ul. Modrzewskiego.	b.d.	b.d.	0	0
3.	Staw pomiędzy ul. Malczewskiego, Witkiewicza, Kossaka, Stanisławskiego.	b.d.	b.d.	0	0
4.	Staw pomiędzy ul. Norwida i Nałkowskiej.	b.d.	b.d.	0	0
5.	Staw przy ul. Chełmońskiego.	b.d.	b.d.	0	0
6.	Staw pomiędzy ul. Kossaka i Witkiewicza.	b.d.	b.d.	0	0
7.	Staw pomiędzy ul. Witkiewicza, Kossaka, Malczewskiego.	b.d.	b.d.	0	0
8.	Staw pomiędzy ul.30 Stycznia, Spacerową, Aleją Solidarności.	b.d.	b.d.	0	0
9.	Staw pomiędzy ul. Poligonową i Aleją Solidarności.	b.d.	b.d.	0	0
10.	Staw pomiędzy ul. Kubusia Puchatka i Czerwonego Kapturka.	b.d.	b.d.	0	0
11.	Staw pomiędzy ul. Kubusia Puchatka i Piotrowo.	b.d.	b.d.	0	0



ANALIZA ZAGROŻEŃ OBSZARU WODNEGO GMINY MIEJSKIEJ TCZEW

12.	Stawy przy ul. Malinowskiej.	b.d.	b.d.	0	0
13.	Zbiornik retencyjny.	b.d.	b.d.	0	0
14.	Kanał Młyński.	b.d.	b.d.	0	0
15.	Basen Portowy.	b.d.	b.d.	0	0
16.	Port Rzeczny.	b.d.	b.d.	0	0

\*b.d.- brak danych

<b>2.3. Dodatkowe obszary wodne, które powinny podlegać analizie, a nie wymienione w części 1.2:</b>		
Nie stwierdzono		
<b>2.4. Opinia o wyłączeniu z wykonania analizy pozostałych obszarów wodnych wymienionych w części 1.4 (pozytywna/negatywna):</b>		
Nie dotyczy		
<b>2.5. Dane osoby upoważnionej do udzielania informacji na temat analizy zagrożeń</b>		
sierż.sztab. Krzysztof Tarnowski	Wydziału Prewencji	58 530 81 33
Asystent Zespołu Organizacji Służb		
.....	.....	.....
(Imię i nazwisko)	(stanowisko)	(tel. kontaktowy)
<b>2.6. Uzasadnienie do pkt. 2.3.:</b>		
Nie dotyczy		
<b>2.7. Uzasadnienie do pkt 2.4.:</b>		
Nie dotyczy		

**2.8. Utonięcia na obszarze wodnym (bez podziału na poszczególne obszary) w roku poprzednim i dwa lata wstecz:**

<b>Miejsce utonięcia (znalezienie zwłok)</b>	<b>Data</b>	<b>Wiek i płeć (M/K) ofiary</b>	<b>Związek z uprawianiem sportu lub rekreacji (tak/nie)</b>	<b>Czynniki dodatkowe (alkohol, wypadnięcie z łodzi, itp.)</b>
Wisła	27.09.2018	73/M	NIE	bd
Staw Osiedle W. Witosa przy ul. Broniewskiego	20.10.2018	67/M	NIE	bd

**Uwagi (opis szczegółowy elementu):**

Nie dotyczy

.....  
 .....

### 2.9. Opinia o wykorzystywaniu obszarów wodnych wymienionych w części 1.2. i pkt 2.2.do uprawiania sportu i rekreacji

Obszar wodny (zgodny z pkt 1.2.)	Ilość osób wypoczywających nad wodą w dni słoneczne (szacunkowo)	Pływanie i kąpiel (tak/nie/intensywnie /okazjonalnie)	Sporty motorowodne i żeglarstwo, kajaki(tak/nie/okazjonalnie)	Wędkarstwo(tak/nie/okazjonalnie)	Sporty zimowe (łyżwy) (tak/nie, okazjonalnie)	Wchodzenie zimą na lód(tak/nie, okazjonalnie)
Rzeka Wisła.	b.d.*	nie	tak	tak	nie	nie
Mosty Tczewskie.	b.d.	nie	nie	tak	nie	nie
Taras widokowy.	b.d.	nie	nie	tak	nie	nie
Przystań pasażersko-żeglarska.	b.d.	nie	tak	nie	nie	nie
Pomost cumowniczy.	b.d.	nie	tak	nie	nie	nie
Slip.	b.d.	nie	tak	nie	nie	nie
Stawy pomiędzy ul. Broniewskiego i Modrzewskiego.	b.d.	nie	nie	tak	nie	nie
Staw pomiędzy ul. Malczewskiego, Witkiewicza, Kossaka, Stanisławskiego.	b.d.	nie	nie	tak	nie	nie
Staw pomiędzy ul. Norwida i Nałkowskiej.	b.d.	nie	nie	tak	nie	nie
Staw przy ul. Chełmońskiego.	b.d.	nie	nie	tak	nie	nie
Staw pomiędzy ul. Kossaka i Witkiewicza.	b.d.	nie	nie	nie	nie	nie
Staw pomiędzy ul. Witkiewicza, Kossaka, Malczewskiego.	b.d.	nie	nie	tak	nie	nie
Staw pomiędzy ul.30 Stycznia, Spacerową, Aleją Solidarności.	b.d.	nie	nie	tak	nie	nie
Staw pomiędzy ul. Poligonową i Aleją Solidarności.	b.d.	nie	nie	nie	nie	nie
Staw pomiędzy ul. Kubusia Puchatka i Czerwonego Kapturka.	b.d.	nie	nie	okaz.	nie	nie
Staw pomiędzy ul. Kubusia Puchatka i Piotrowo.	b.d.	nie	nie	okaz.	nie	nie

ANALIZA ZAGROŻEŃ OBSZARU WODNEGO GMINY MIEJSKIEJ TCZEW

Stawy przy ul. Malinowskiej.	b.d.	nie	nie	tak	nie	nie
Zbiornik retencyjny.	b.d.	nie	nie	nie	nie	nie
Kanał Młyński.	b.d.	nie	nie	tak	nie	okaz.
Basen Portowy.	b.d.	nie	nie	okaz	nie	nie
Port Rzeczny.	b.d.	nie	nie	nie	nie	nie

**Uwagi:**

Jak wynika z powyższej tabeli mieszkańcy i osoby przebywające na terenie miasta najczęściej korzystają z uprawiania wędkarstwa, ze sportów motorowodnych oraz ze względu na istnienie szlaku żeglownego na rzece Wiśle, pomostu pływającego oraz przystani rzecznej. Korzystają również z kajaków, łódek, skuterów wodnych i czasami żaglówek. Pozostałe obiekty stwarzają możliwości wypoczynku i rekreacji nad wodą w formie opalania się.

W okresie zimowym zagrożenie stanowi wchodzenie dorosłych i dzieci na zbyt cienką pokrywą lodową na zbiornikach wodnych. Skala zjawiska nie jest obecnie do końca znana, nie mniej jednak wg obecnego stanu wiedzy, należy przed akwenami wodnymi ustawić znaki ostrzegające przed wchodzeniem na lód „Uwaga lód jest kruchy”.





### 3.8. Opinia o możliwości zapewnienia bezpieczeństwa na obszarach wodnych wymienionych w części 2.9.

Obszar wodny (zgodny z p. 1.2. ... i 2.2. ...)	Rodzaj obszaru wodnego (jezioro, staw, ciek – prędkość nurtu)	Możliwość organizacji kąpieliska	Możliwość organizacji miejsca wykorzystywanego do kąpeli	Możliwość zabezpieczenia przewencyjnego (przy braku możliwości organizacji kąpieliska i miejsca wykorzystywanego do kąpeli)
Rzeka Wisła.	Ciek	nie	Nie	nie
Mosty Tczewskie.	Ciek	nie	Nie	nie
Taras widokowy.	Ciek	nie	Nie	nie
Przystań pasażersko-żeglarska.	Ciek	nie	Nie	nie
Pomost cumowniczy.	Ciek	nie	Nie	nie
Slip.	Ciek	nie	Nie	nie
Stawy pomiędzy ul. Broniewskiego i Modrzewskiego.	staw	nie	Nie	nie
Staw pomiędzy ul. Malczewskiego, Witkiewicza, Kossaka, Stanisławskiego.	staw	nie	Nie	nie
Staw pomiędzy ul. Norwida i Nałkowskiej.	staw	nie	Nie	nie
Staw przy ul. Chełmońskiego.	staw	nie	Nie	nie
Staw pomiędzy ul. Kossaka i Witkiewicza.	staw	nie	Nie	nie
Staw pomiędzy ul. Witkiewicza, Kossaka, Malczewskiego.	staw	nie	Nie	nie
Staw ul.30 Stycznia, Spacerową, Aleją Solidarności.	staw	nie	nie	nie
Staw pomiędzy ul. Poligonową i Aleją Solidarności.	Zb.	nie	nie	nie
Staw pomiędzy ul. Kubusia Puchatka i Czerwonego Kapturka.	staw	nie	nie	nie

ANALIZA ZAGROŻEŃ OBSZARU WODNEGO GMINY MIEJSKIEJ TCZEW

Staw pomiędzy ul. Kubusia Puchatka i Piotrowo.	staw	nie	nie	nie
Stawy przy ul. Malinowskiej.	staw	nie	nie	nie
Zbiornik retencyjny.	Zb.	nie	nie	nie
Kanał Młyński.	Ciek	nie	nie	nie
Basen Portowy.	Zb.	nie	nie	nie
Port Rzeczny.	Zb.	nie	nie	nie

**3.9. Opinia o możliwości zapewnienia bezpieczeństwa na obszarach wodnych nie wymienionych w p. 2.9.:**

Obszar wodny (lokalizacja lub nazwa)	Rodzaj obszaru wodnego (jezioro, staw, ciek – prędkość nurtu)	Możliwość organizacji kąpieliska	Możliwość organizacji miejsca wykorzystywanego do kąpielii	Możliwość zabezpieczenia prewencyjnego (przy braku możliwości organizacji kąpieliska i miejsca wykorzystywanego do kąpielii)

**3.10. Szczegółowa analiza zagrożeń i poziom ryzyka dla obszarów wodnych wymienionych w pkt 3.8. i 3.9.**

**NIE DOTYCZY**

## Część IV

### **Wypełnia odpowiednio podmiot uprawniony do wykonywania ratownictwa wodnego, a następnie właściwa jednostka Policji**

#### **4.1. Uwagi podmiotu uprawnionego do wykonywania ratownictwa wodnego**

Obszary wodne zgodnie z opracowanym materiałem nie wchodzą w zakres kąpielisk na terenie Gminy Miejskiej Tczew, a próba zorganizowania odpowiedniej infrastruktury dla tych obszarów wodnych, wiązała by się ze znaczącymi nakładami finansowymi. Ponadto kąpiel w tych miejscach jest z różnych względów niebezpieczna i dlatego akwenty stanowiące zagrożenie powinny być dla bezpieczeństwa mieszkańców oznakowane tablicami informacyjnymi i znakami zgodnie z rozporządzeniem Ministra Spraw Wewnętrznych z dnia 6 marca 2012 r. w sprawie sposobu oznakowania z zabezpieczenia obszarów wodnych oraz wzorów znaków zakazu, nakazu oraz znaków informacyjnych i flag (Dz. U. z 2012 r. poz.286 z późn. zm.), a także wnioskami z opisów obszarów wodnych w powyższym opracowaniu.

#### **4.2. Opinia Policji (wypełnia właściwa jednostka policji po wypełnieniu przez podmiot uprawniony do wykonywania ratownictwa wodnego)**

W roku 2018 funkcjonariusze Komendy Powiatowej Policji w Tczewie prowadzili dwa postępowania związane z wypadkami na obszarach wodnych położonych na terenie Gminy Miejskiej Tczew. Utonięcia odnotowano w rzece Wisła gdzie ofiarą był 73 letni mężczyzna oraz w stawie przy ul. Broniewskiego 67 letni mężczyzna. Do utonięcia w rzece Wisła doszło również w 2015 roku.

Funkcjonariusze policji co roku prowadzą doraźne kontrole i patrole na rzece, a także podejmują interwencje, w związku ze zgłoszeniami do Dyżurnego Policji, o przypadkach spożywania alkoholu lub zakłócania spokoju oraz naruszenia porządku publicznego.



## Część V

### **Podsumowanie**

Powołany Zespół Zarządzeniem Prezydenta Nr 146/2019 z dnia 19 kwietnia 2019 r. w sprawie opracowania analizy zagrożeń dla bezpieczeństwa osób wykorzystujących obszary wodne na terenie Gminy Miejskiej Tczew, podjął działania w celu zebrania niezbędnych materiałów i dokonał jego oceny.

Zespół uznał, że każdy akwen powinien zostać oznaczony tablicą informacyjną, na której będą umieszczone stosowne znaki zgodnie z rozporządzeniem Ministra Spraw Wewnętrznych z dnia 6 marca 2012 r. w sprawie sposobu oznakowania i zabezpieczenia obszarów wodnych oraz wzorów znaków zakazu, nakazu oraz znaków informacyjnych i flag (Dz. U. z 2012 r. poz.286 z późn. zm.), sposoby postępowania na wypadek zdarzeń do jakich może dojść w trakcie przebywania nad akwenem wodnym w okresie letnim i zimowym, a także numery alarmowe służb ratunkowych. Ponadto na każdym słupku pod tablicą informacyjną powinien znajdować się znak A-1 „Kąpiel zabroniona”. W celu zabezpieczenia miejsc niebezpiecznych Zespół proponuje ustawienie:

- 16 znaków – Bezpieczne Miasto + herb,
- 16 znaków A-1 – „Kąpiel zabroniona”,
- 14 znaków – „Uwaga lód jest kruchy”,
- 3 znaków – „Zakaz wchodzenia dzieciom na wał bez opieki dorosłych”,
- 3 znaków – „Zakaz wędkowania”,
- 1 znak – „Slip 1200 m”,
- 2 znaki – „Slip”,
- 1 znak C-3 – „Nagły uskok”.

**Podpisał za Zespół opracowujący analizę  
PRZEWODNICZĄCY ZESPOŁU**

Adam Zieliński

Część V


Podsumowanie

Powołany Zespół Zarządzeniem Prezydenta Nr 146/2019 z dnia 19 kwietnia 2019 r. w sprawie opracowania analizy zagrożeń dla bezpieczeństwa osób wykorzystujących obszary wodne na terenie Gminy Miejskiej Tczew, podjął działania w celu zebrania niezbędnych materiałów i dokonał jego oceny.

Zespół uznał, że każdy akwen powinien zostać oznaczony tablicą informacyjną, na której będą umieszczone stosowne znaki zgodnie z rozporządzeniem Ministra Spraw Wewnętrznych z dnia 6 marca 2012 r. w sprawie sposobu oznakowania i zabezpieczenia obszarów wodnych oraz wzorów znaków zakazu, nakazu oraz znaków informacyjnych i flag (Dz. U. 2012.286), sposoby postępowania na wypadek zdarzeń do jakich może dojść w trakcie przebywania nad akwem wodnym w okresie letnim i zimowym, a także numery alarmowe służb ratunkowych. Ponadto na każdym słupku pod tablicą informacyjną powinien znajdować się znak A-1 „kąpiel zabroniona”. W celu zabezpieczenia miejsc niebezpiecznych Zespół proponuje ustawienie:

- 16 znaków – Bezpieczne Miasto + herb,
- 16 znaków A-1 – „kąpiel zabroniona”,
- 14 znaków – „uwaga lód jest kruchy”,
- 3 znaków – „zakaz wchodzenia dzieciom na wał bez opieki dorosłych”,
- 3 znaków – „zakaz wędkowania”,
- 1 znak – „slip 1200 m”,
- 2 znaki – „Slip”,
- 1 znak C-3 – „nagły uskok”.

Podpisał za Zespół opracowujący analizę  
PRZEWODNICZĄCY ZESPOŁU

  
Adam Zieliński