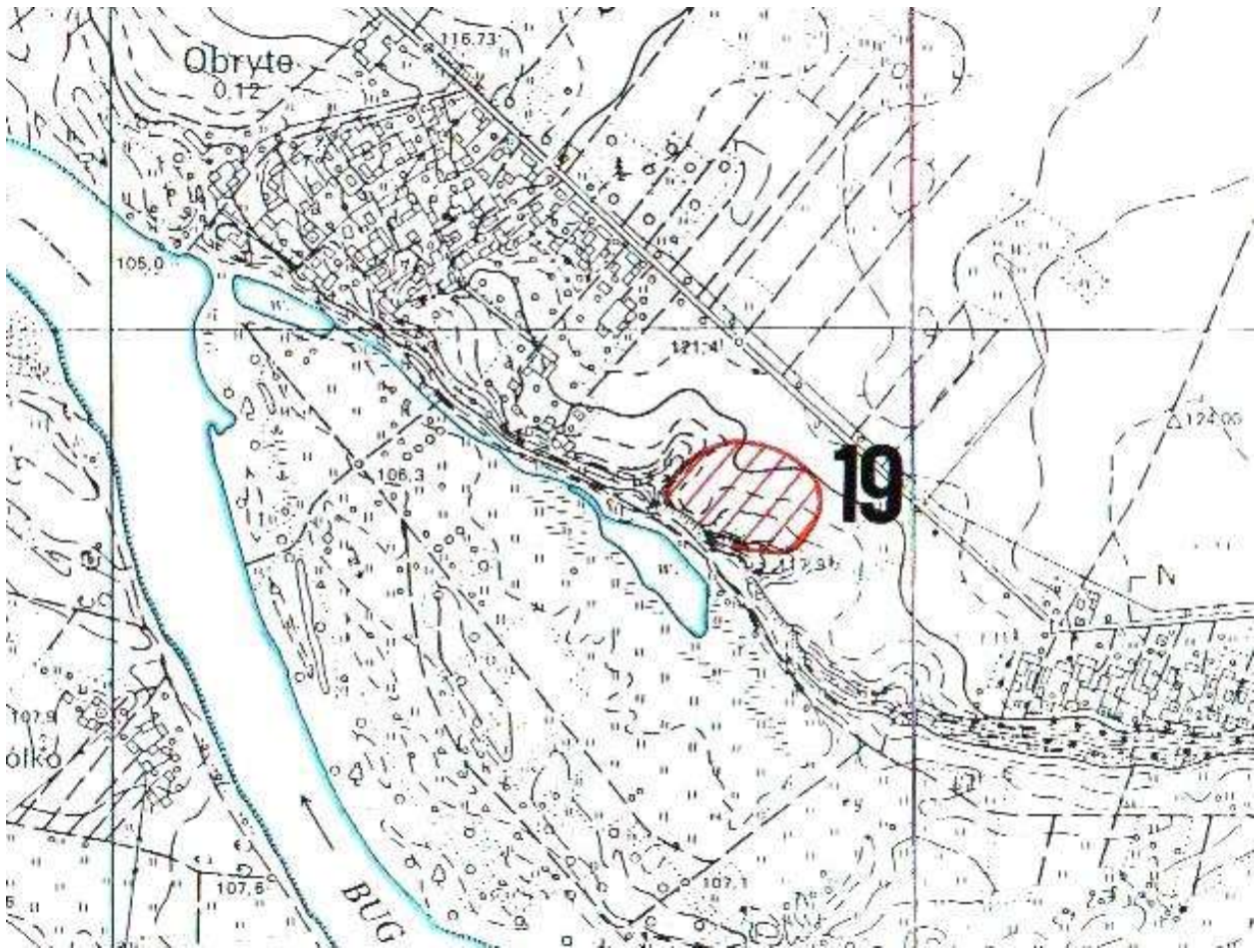


KARTA GMINNEJ EWIDENCJI ZABYTKÓW

54/1055

1.OBIEKT Stanowisko Archeologiczne – ślad osadnictwa, k. świderska			5.MIEJSCOWOŚĆ Obryte	
2.OBECNA FUNKCJA grunty rolne	3.MATERIAŁ nie dotyczy	4.DATOWANIE paleolit sch.	6.GMINA Nur	
			7.POWIAT ostrowski	
			8.WOJEWÓDZTWO mazowieckie	
			9.KOD POCZTOWY 07-322	
			10.ADRES	
			11.LOKALIZACJA wg mapy	
			12.LOKALIZACJA ARCHEOLOGICZNA Nr obszaru AZP 48-79 Nr stanowiska na obszarze AZP 19 Nr stanowiska w miejscowości 1	
			13.NUMER EWIDENCYJNY DZIAŁKI 667, 668	
14.WŁASNOŚĆ prywatna			15.RODZAJ UŻYTKOWANIA rolnictwo	
16.INFORMACJA O OCHRONIE Nr i data wpisu do rejestru zabytków Zapis w planie zagospodarowania przestrzennego Inne			18.RODZAJE ZAGROZEŃ	
17.STAN ZACHOWANIA zły	19.WPISUJĄCY Mariusz Ołowski	20.DATA WYKONANIA EWIDENCJI 2012-22-08		

22. UWAGI

KARTA GMINNEJ EWIDENCJI ZABYTKÓW

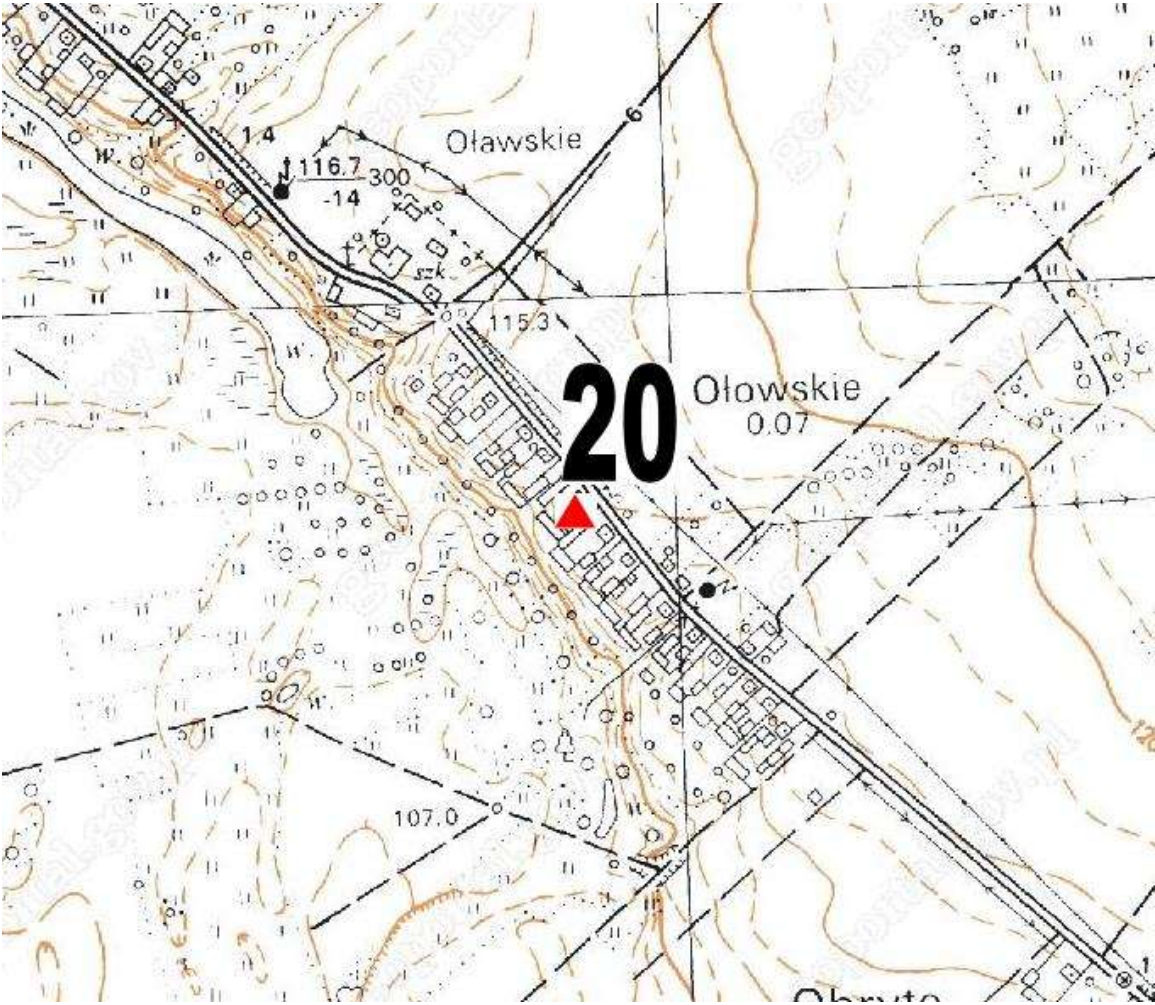
55/1055

1.OBIEKT Stanowisko Archeologiczne – ślad osadnictwa			5.MIEJSCOWOŚĆ Ołowskie	
2.OBECNA FUNKCJA grunty rolne	3.MATERIAŁ nie dotyczy	4.DATOWANIE XVI-XVII w.	6.GMINA Nur	
			7.POWIAT ostrowski	
			8.WOJEWÓDZTWO mazowieckie	
			9.KOD POCZTOWY 07-322	
			10.ADRES	
			11.LOKALIZACJA wg mapy	
			12.LOKALIZACJA ARCHEOLOGICZNA Nr obszaru AZP 48-79 Nr stanowiska na obszarze AZP 30 Nr stanowiska w miejscowości 2	
			13.NUMER EWIDENCYJNY DZIAŁKI 239/3	
			14.WŁASNOŚĆ prywatna	
			15.RODZAJ UŻYTKOWANIA rolnictwo	
			16.INFORMACJA O OCHRONIE Nr i data wpisu do rejestru zabytków Zapis w planie zagospodarowania przestrzennego Inne	
17.STAN ZACHOWANIA zły			18.RODZAJE ZAGROZEŃ	
19.WPISUJĄCY Mariusz Ołowski		20.DATA WYKONANIA EWIDENCJI 2012-22-08		

22. UWAGI

KARTA GMINNEJ EWIDENCJI ZABYTKÓW

56/1055

1.OBIEKT Stanowisko Archeologiczne – ślad osadnictwa			5.MIEJSCOWOŚĆ Ołowskie		
2.OBECNA FUNKCJA grunty rolne	3.MATERIAL nie dotyczy	4.DATOWANIE nieokreślone	6.GMINA Nur		
			7.POWIAT ostrowski		
			8.WOJEWÓDZTWO mazowieckie		
			9.KOD POCZTOWY 07-322		
			10.ADRES		
			11.LOKALIZACJA wg mapy		
			12.LOKALIZACJA ARCHEOLOGICZNA Nr obszaru AZP 48-79 Nr stanowiska na obszarze AZP 20 Nr stanowiska w miejscowości 1		
			13.NUMER EWIDENCYJNY DZIAŁKI 306		
14.WŁASNOŚĆ prywatna					
15.RODZAJ UŻYTKOWANIA rolnictwo					
16.INFORMACJA O OCHRONIE Nr i data wpisu do rejestru zabytków Zapis w planie zagospodarowania przestrzennego Inne					
17.STAN ZACHOWANIA zły			18.RODZAJE ZAGROZEŃ		
19.WPISUJĄCY Mariusz Ołowski		20.DATA WYKONANIA EWIDENCJI 2012-22-08			

22. UWAGI

KARTA GMINNEJ EWIDENCJI ZABYTKÓW

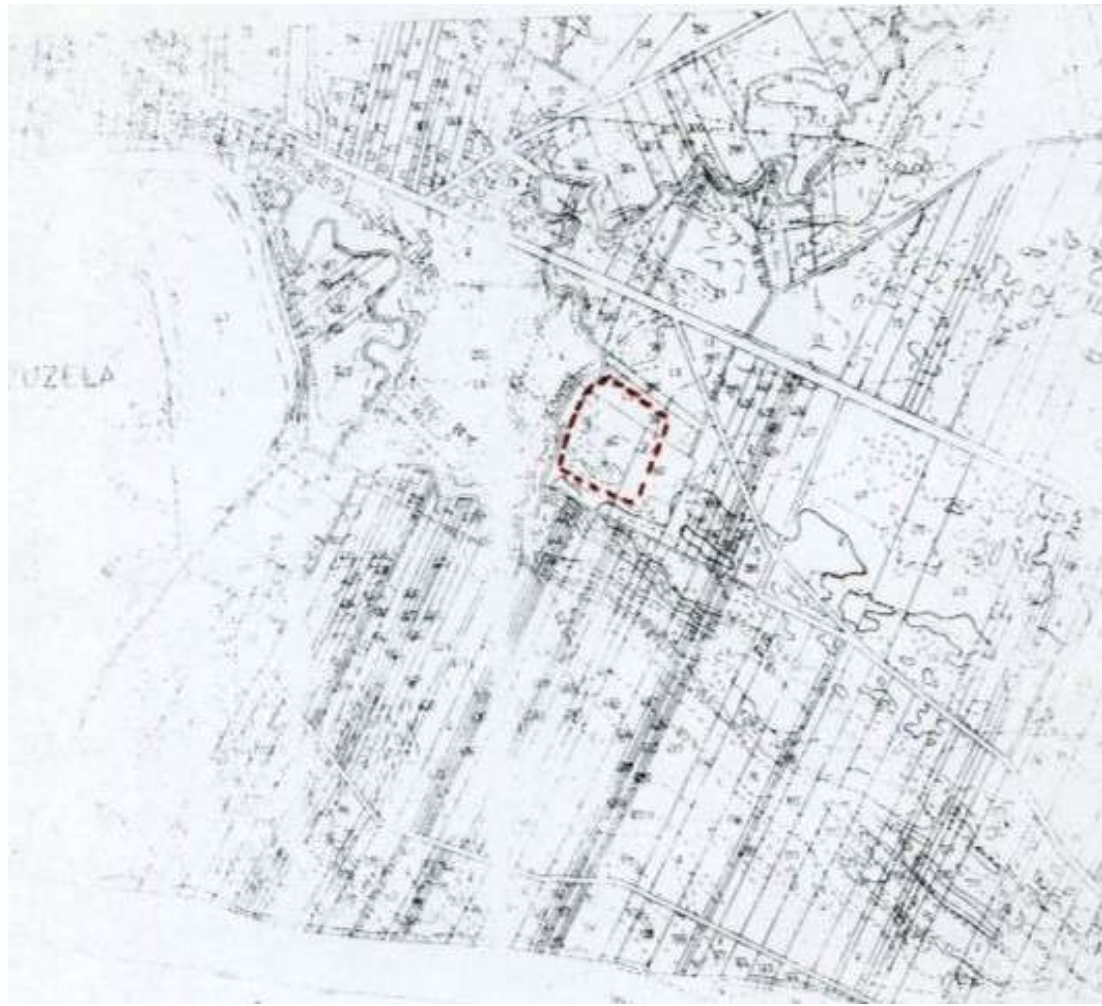
57/1055

1.OBIEKT Stanowisko archeologiczne- nieokreślone			5.MIEJSCOWOŚĆ Oltarze-Golacze	
2.OBECNA FUNKCJA grunty rolne	3.MATERIAL nie dotyczy	4.DATOWANIE nieokreślone	6.GMINA Nur	
			7.POWIAT ostrowski	
			8.WOJEWÓDZTWO mazowieckie	
			9.KOD POCZTOWY 07-322	
			10.ADRES	
			11.LOKALIZACJA wg mapy	
			12.LOKALIZACJA ARCHEOLOGICZNA Nr obszaru AZP 47-78 Nr stanowiska na obszarze AZP 4 Nr stanowiska w miejscowości ?	
			13.NUMER EWIDENCYJNY DZIAŁKI 845/3, 845/5-845/7, 845/9, 845/10, 846-850	
			14.WŁASNOŚĆ prywatna	
			15.RODZAJ UŻYTKOWANIA rolnictwo	
			16.INFORMACJA O OCHRONIE Nr i data wpisu do rejestru zabytków Zapis w planie zagospodarowania przestrzennego Inne	
18.RODZAJE ZAGROZEŃ				
17.STAN ZACHOWANIA zły	19.WPISUJĄCY Mariusz Ołowski	20.DATA WYKONANIA EWIDENCJI 2012-22-08		

22. UWAGI

KARTA GMINNEJ EWIDENCJI ZABYTKÓW

58/1055

1.OBIEKT Ślady osady średniowiecznej we wsi Oltarze-Gołacze			5.MIEJSCOWOŚĆ Oltarze-Gołacze	
2.OBECNA FUNKCJA nieużytki, las	3.MATERIAŁ nie dotyczy	4.DATOWANIE IV w.	6.GMINA Nur	
			7.POWIAT ostrowski	
			8.WOJEWÓDZTWO mazowieckie	
			9.KOD POCZTOWY 07-322	
			10.ADRES	
			11.LOKALIZACJA północnozachodnia część wsi Oltarze-Gołacze w pobliżu granicy z Zuzelą	
			12.LOKALIZACJA ARCHEOLOGICZNA Nr obszaru AZP 47-78 Nr stanowiska na obszarze AZP 6 Nr stanowiska w miejscowości 3	
			13.NUMER EWIDENCYJNY DZIAŁKI 383, 384, 385	
			14.WŁASNOŚĆ prywatna	
			15.RODZAJ UŻYTKOWANIA nieużytki, las	
			16.INFORMACJA O OCHRONIE Nr i data wpisu do rejestru zabytków A-458 z 30.11.1970 r. Zapis w planie zagospodarowania przestrzennego Stanowisko archeologiczne, tereny leśne, tereny rolne i nieużytki Inne	
17.STAN ZACHOWANIA zły		19.WPISUJĄCY Mariusz Ołowski	20.DATA WYKONANIA EWIDENCJI 2012-05-04	
18.RODZAJE ZAGROZEŃ				

22. UWAGI

Osada pochodzi z XV wieku i jest cennym zabytkiem archeologicznym

KARTA GMINNEJ EWIDENCJI ZABYTKÓW

59/1055

1.OBIEKT Stanowisko archeologiczne - nieokreślone			5.MIEJSCOWOŚĆ Strękowo		
2.OBECNA FUNKCJA rolnictwo	3.MATERIAL nie dotyczy	4.DATOWANIE nieokreślone	6.GMINA Nur		
			7.POWIAT ostrowski		
			8.WOJEWÓDZTWO mazowieckie		
			9.KOD POCZTOWY 07-322		
			10.ADRES		
			11.LOKALIZACJA wg mapy		
			12.LOKALIZACJA ARCHEOLOGICZNA Nr obszaru AZP 47-78 Nr stanowiska na obszarze AZP 10 Nr stanowiska w miejscowości ?		
			13.NUMER EWIDENCYJNY DZIAŁKI 1018		
			14.WŁASNOŚĆ prywatna		
			15.RODZAJ UŻYTKOWANIA rolnictwo		
			16.INFORMACJA O OCHRONIE Nr i data wpisu do rejestru zabytków Zapis w planie zagospodarowania przestrzennego Inne		
17.STAN ZACHOWANIA zły			18.RODZAJE ZAGROZEŃ		
19.WPISUJĄCY Mariusz Ołowski	20.DATA WYKONANIA EWIDENCJI 2012-05-04				

22. UWAGI

KARTA GMINNEJ EWIDENCJI ZABYTKÓW

60/1055

1.OBIEKT

Osada wczesnośredniowieczna we wsi Strękowo Nieczykowskie

5.MIEJSCOWOŚĆ

Strękowo/Strękowo Nieczykowskie

2.OBECNA FUNKCJA

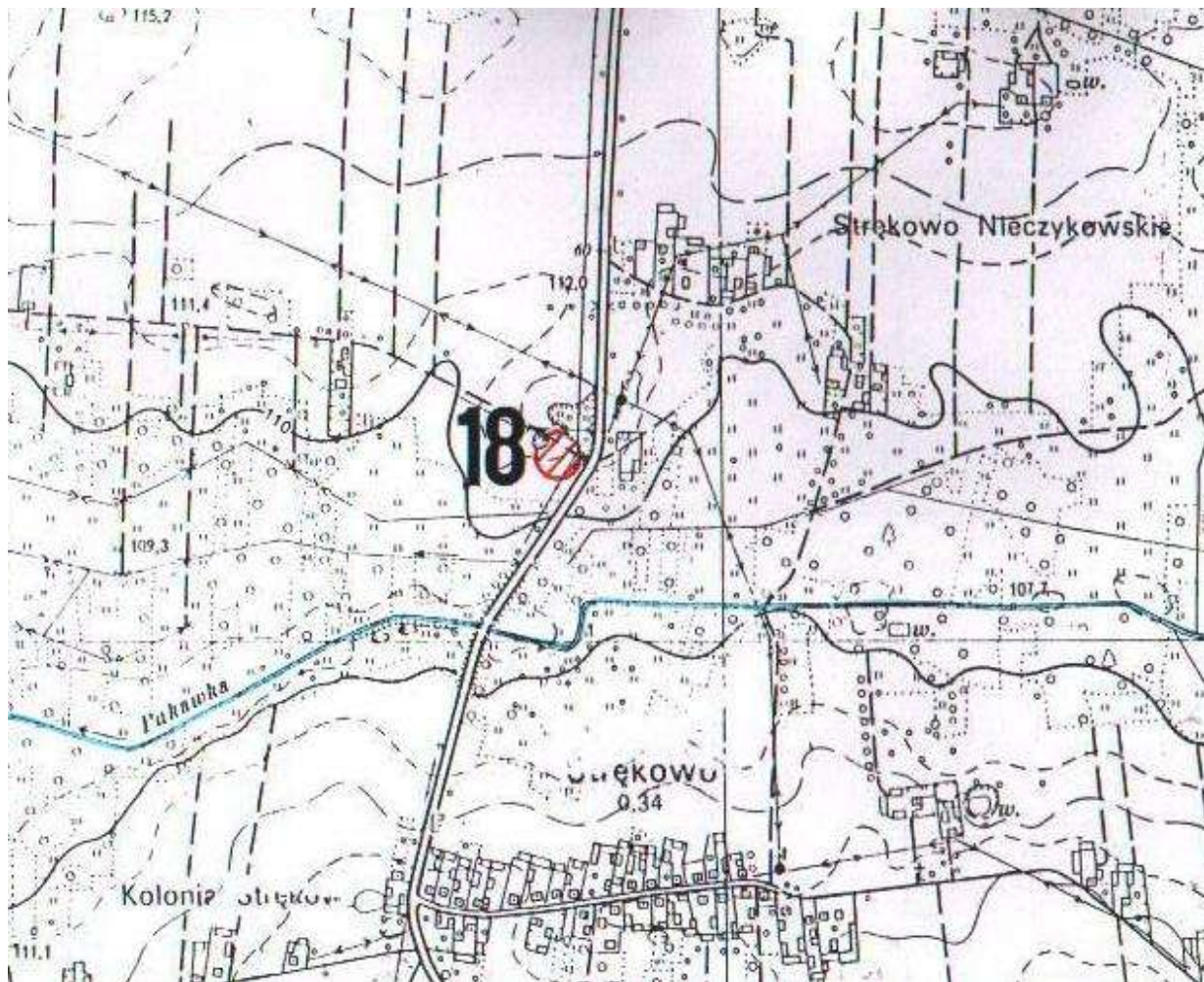
Tereny rolne, nieużytki

3.MATERIAL

4.DATOWANIE

X-XI w.

6.GMINA

Nur7.POWIAT **ostrowski**8.WOJEWÓDZTWO **mazowieckie**9.KOD POCZTOWY **07-322**

10.ADRES

11.LOKALIZACJA **na prawym brzegu rzeki Pukawki przy szosie Nur – Godlewo Wielkie**

12.LOKALIZACJA ARCHEOLOGICZNA

Nr obszaru AZP 47-78

Nr stanowiska na obszarze AZP 18

Nr stanowiska w miejscowości 3

13.NUMER EWIDENCYJNY DZIAŁKI **569, 1099, 573, 1100, 575, 1101, 104, 105, 101, 102, 106, 108**14.WŁASNOŚĆ **prywatna**15.RODZAJ UŻYTKOWANIA **rolnictwo**

16.INFORMACJA O OCHRONIE

Nr i data wpisu do rejestru zabytków

A-194 z 30.11.1970 r.

Zapis w planie zagospodarowania przestrzennego

Tereny rolne i nieużytki

Inne

18.RODZAJE ZAGROZEŃ

17.STAN ZACHOWANIA

zły

19.WPISUJĄCY

Mariusz Ołowski

20.DATA WYKONANIA EWIDENCJI

2012-05-04

22. UWAGI

Osada pochodzi z X-XI wieku, z okresu formowania się Państwa Polskiego i stanowi cenny zabytek archeologiczny

KARTA GMINNEJ EWIDENCJI ZABYTKÓW

61/1055

1.OBIEKT

Stanowisko Archeologiczne – ślad osadnictwa

5.MIEJSCOWOŚĆ

Strękowo

2.OBECNA FUNKCJA

grunty rolne

3.MATERIAL

nie dotyczy

4.DATOWANIE

okr. wpl rzymskich-wcz. śr.

6.GMINA

Nur

7.POWIAT

ostrowski

8.WOJEWÓDZTWO

mazowieckie

9.KOD POCZTOWY

07-322

10.ADRES

11.LOKALIZACJA

wg mapy

12.LOKALIZACJA ARCHEOLOGICZNA

Nr obszaru AZP 47-78

Nr stanowiska na obszarze AZP 17

Nr stanowiska w miejscowości 2

13.NUMER EWIDENCYJNY DZIAŁKI 962

14.WŁASNOŚĆ

prywatna

15.RODZAJ UŻYTKOWANIA rolnictwo

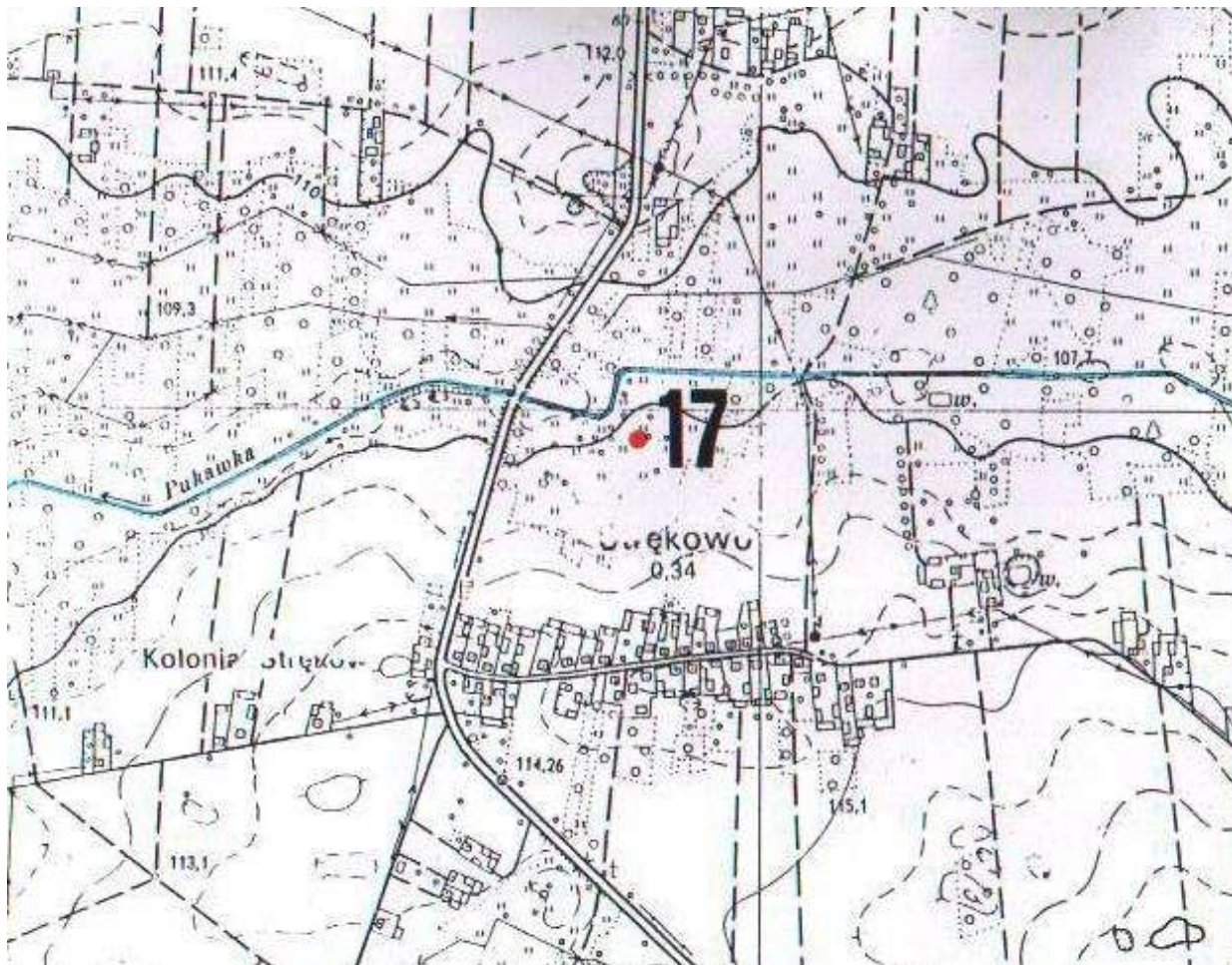
16.INFORMACJA O OCHRONIE

Nr i data wpisu do rejestru zabytków

Zapis w planie zagospodarowania przestrzennego

Inne

18.RODZAJE ZAGROZEŃ



17.STAN ZACHOWANIA

zły

19.WPISUJĄCY

Mariusz Ołowski

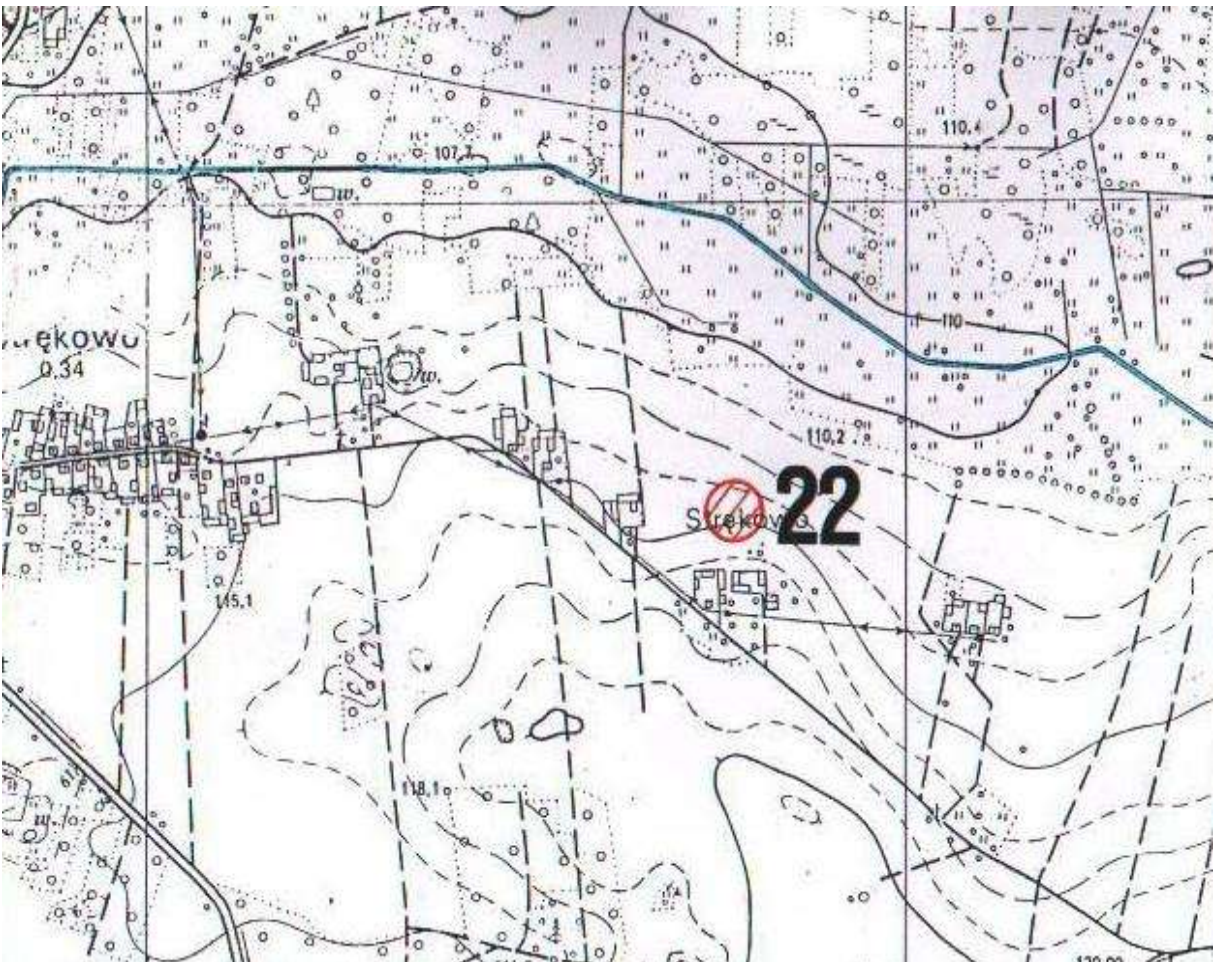
20.DATA WYKONANIA EWIDENCJI

2012-22-08

22. UWAGI

KARTA GMINNEJ EWIDENCJI ZABYTKÓW

62/1055

1.OBIEKT Stanowisko Archeologiczne – ślady osadnictwa			5.MIEJSCOWOŚĆ Strękowo Nieczykowskie		
2.OBECNA FUNKCJA grunty rolne	3.MATERIAL nie dotyczy	4.DATOWANIE ep. brazu – wcz. ep. żelaza	6.GMINA Nur		
			7.POWIAT ostrowski		
			8.WOJEWÓDZTWO mazowieckie		
			9.KOD POCZTOWY 07-322		
			10.ADRES		
			11.LOKALIZACJA wg mapy		
			12.LOKALIZACJA ARCHEOLOGICZNA Nr obszaru AZP 47-78 Nr stanowiska na obszarze AZP 22 Nr stanowiska w miejscowości 1		
			13.NUMER EWIDENCYJNY DZIAŁKI 252, 253		
			14.WŁASNOŚĆ prywatna		
15.RODZAJ UŻYTKOWANIA rolnictwo					
16.INFORMACJA O OCHRONIE Nr i data wpisu do rejestru zabytków Zapis w planie zagospodarowania przestrzennego Inne					
18.RODZAJE ZAGROŻEŃ					
17.STAN ZACHOWANIA zły	19.WPISUJĄCY Mariusz Ołowski	20.DATA WYKONANIA EWIDENCJI 2012-22-08			

22. UWAGI

KARTA GMINNEJ EWIDENCJI ZABYTKÓW

63/1055

1.OBIEKT

Stanowisko Archeologiczne – ślad osadnictwa, kultura lużycka

5.MIEJSCOWOŚĆ

Ślepowrony

2.OBECNA FUNKCJA

grunty rolne

3.MATERIAŁ

nie dotyczy

4.DATOWANIE

EB-WEZ

6.GMINA

Nur

7.POWIAT

ostrowski

8.WOJEWÓDZTWO

mazowieckie

9.KOD POCZTOWY

07-322

10.ADRES

11.LOKALIZACJA

wg mapy

12.LOKALIZACJA ARCHEOLOGICZNA

Nr obszaru AZP 48-79

Nr stanowiska na obszarze AZP 23

Nr stanowiska w miejscowości 2

13.NUMER EWIDENCYJNY DZIAŁKI 128

14.WŁASNOŚĆ

prywatna

15.RODZAJ UŻYTKOWANIA rolnictwo

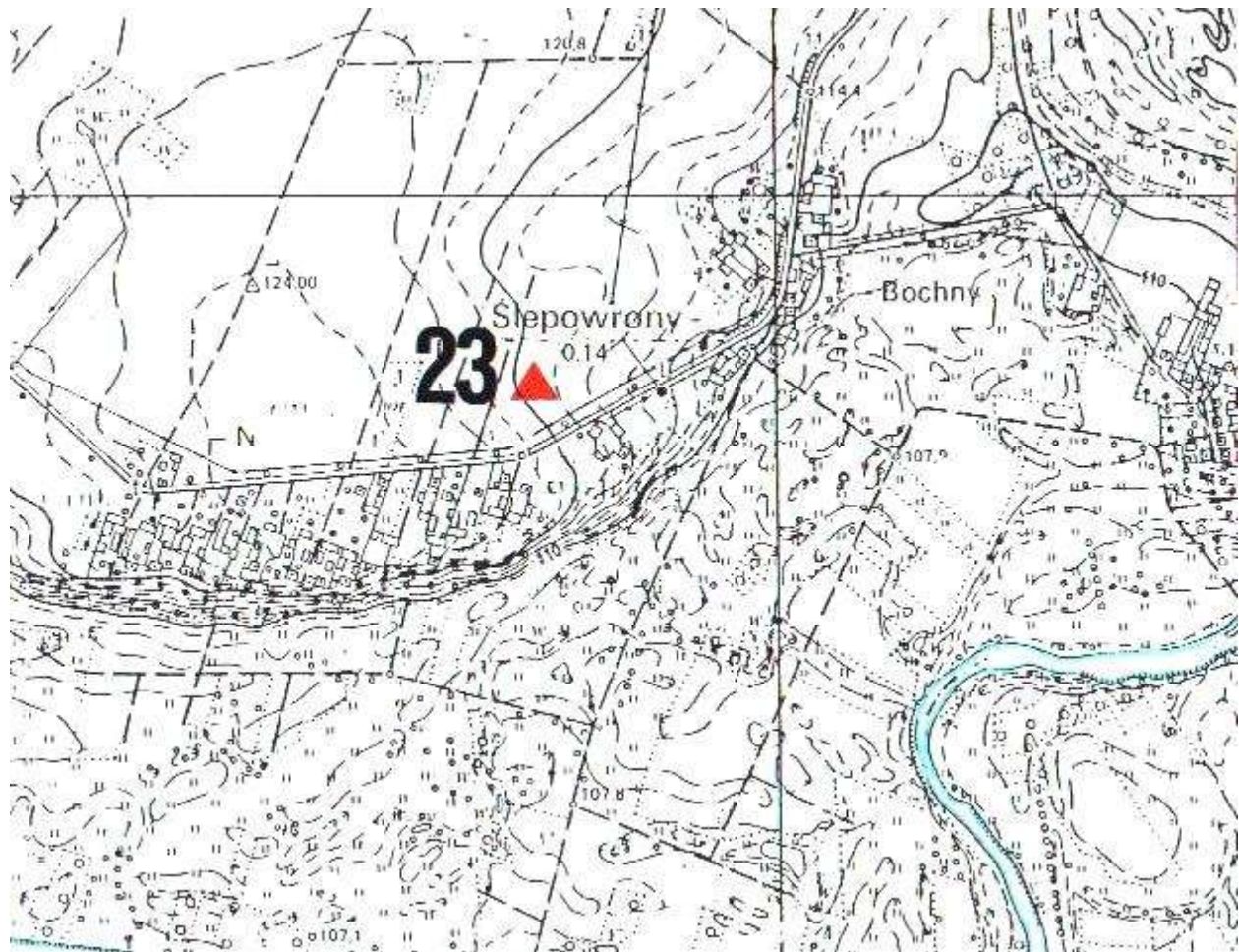
16.INFORMACJA O OCHRONIE

Nr i data wpisu do rejestru zabytków

Zapis w planie zagospodarowania przestrzennego

Inne

18.RODZAJE ZAGROZEŃ



17.STAN ZACHOWANIA

zły

19.WPISUJĄCY

Mariusz Ołowski

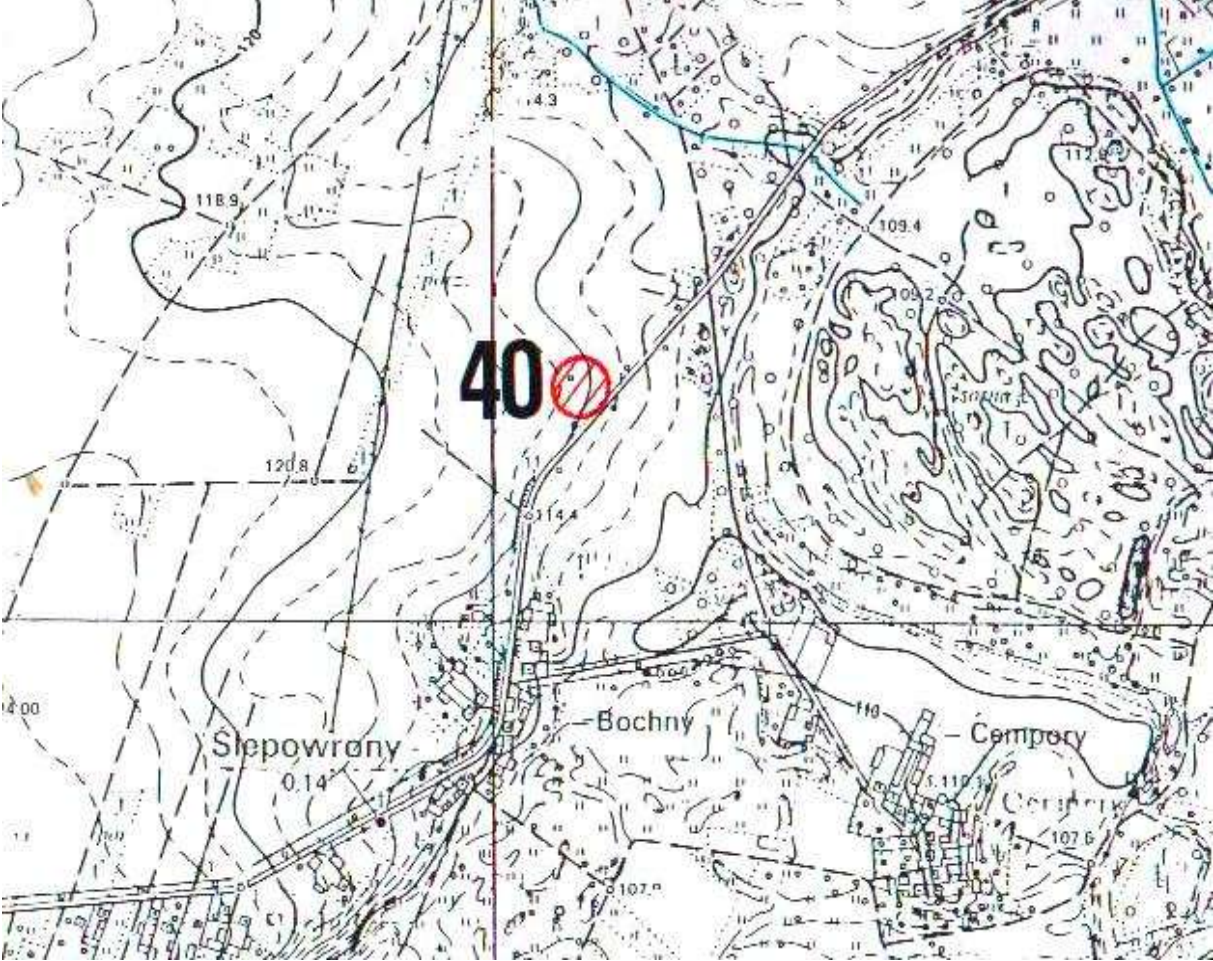
20.DATA WYKONANIA EWIDENCJI

2012-22-08

22. UWAGI

KARTA GMINNEJ EWIDENCJI ZABYTKÓW

64/1055

1.OBIEKT Stanowisko Archeologiczne – ślad osadnictwa			5.MIEJSCOWOŚĆ Ślepowrony		
2.OBECNA FUNKCJA grunty rolne	3.MATERIAL nie dotyczy	4.DATOWANIE epoka brazu	6.GMINA Nur		
			7.POWIAT ostrowski		
			8.WOJEWÓDZTWO mazowieckie		
			9.KOD POCZTOWY 07-322		
			10.ADRES		
			11.LOKALIZACJA wg mapy		
			12.LOKALIZACJA ARCHEOLOGICZNA Nr obszaru AZP 48-79 Nr stanowiska na obszarze AZP 40 Nr stanowiska w miejscowości 8		
			13.NUMER EWIDENCYJNY DZIAŁKI 115		
			14.WŁASNOŚĆ prywatna		
			15.RODZAJ UŻYTKOWANIA rolnictwo		
			16.INFORMACJA O OCHRONIE Nr i data wpisu do rejestru zabytków Zapis w planie zagospodarowania przestrzennego Inne		
18.RODZAJE ZAGROZEŃ					
17.STAN ZACHOWANIA zły	19.WPISUJĄCY Mariusz Ołowski	20.DATA WYKONANIA EWIDENCJI 2012-22-08			

22. UWAGI

KARTA GMINNEJ EWIDENCJI ZABYTKÓW

65/1055

1.OBIEKT

Stanowisko Archeologiczne – ślad osadnictwa

5.MIEJSCOWOŚĆ

Ślepowrony

2.OBECNA FUNKCJA

siedlisko

3.MATERIAL

nie dotyczy

4.DATOWANIE

XV/XVI-XVII w.

6.GMINA

Nur

7.POWIAT

ostrowski

8.WOJEWÓDZTWO

mazowieckie

9.KOD POCZTOWY

07-322

10.ADRES

11.LOKALIZACJA

wg mapy

12.LOKALIZACJA ARCHEOLOGICZNA

Nr obszaru AZP 48-79

Nr stanowiska na obszarze AZP 31

Nr stanowiska w miejscowości 3

13.NUMER EWIDENCYJNY DZIAŁKI 334

14.WŁASNOŚĆ

prywatna

15.RODZAJ UŻYTKOWANIA rolnictwo

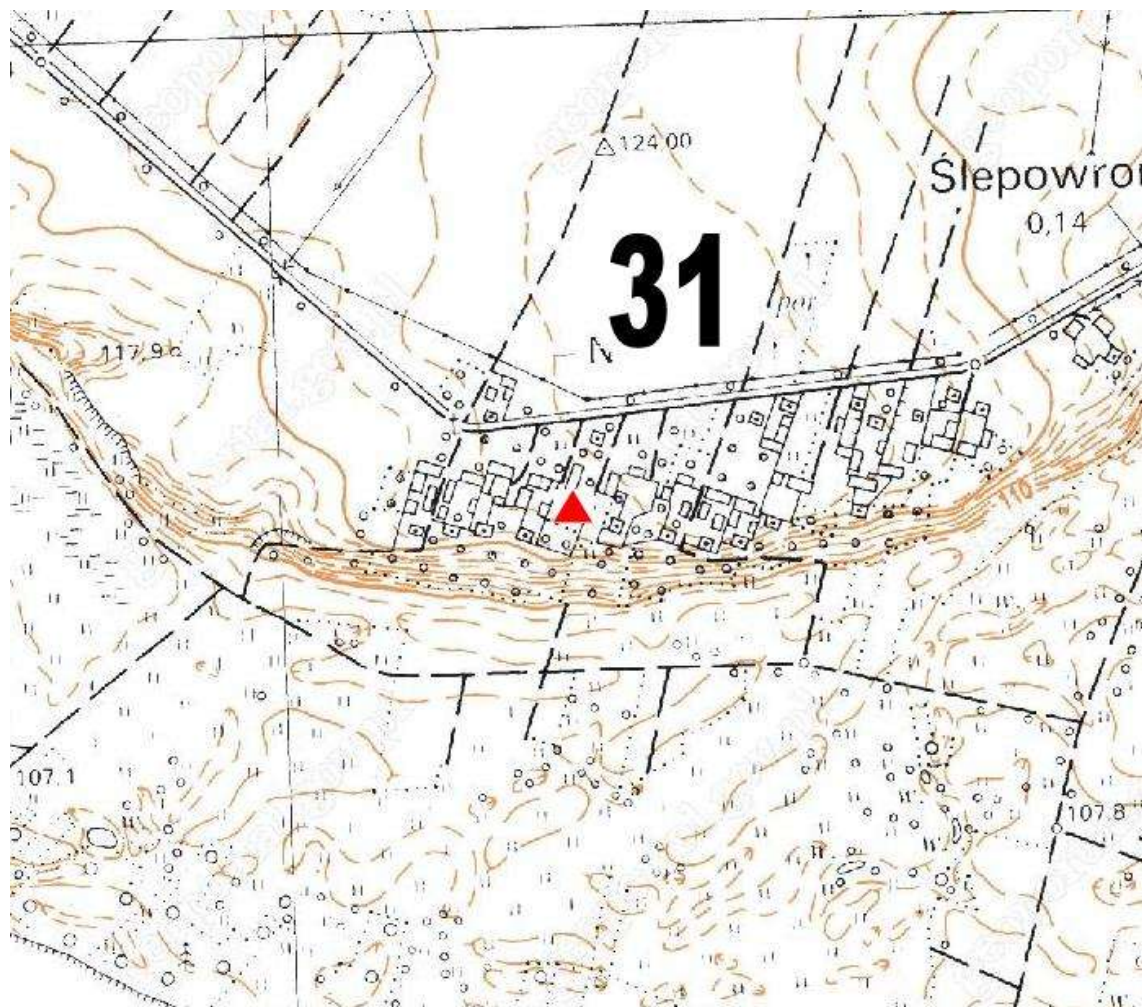
16.INFORMACJA O OCHRONIE

Nr i data wpisu do rejestru zabytków

Zapis w planie zagospodarowania przestrzennego

Inne

18.RODZAJE ZAGROZEŃ



17.STAN ZACHOWANIA

zły

19.WPISUJĄCY

Mariusz Ołowski

20.DATA WYKONANIA EWIDENCJI

2012-22-08

22. UWAGI

KARTA GMINNEJ EWIDENCJI ZABYTKÓW

66/1055

1.OBIEKT

Stanowisko Archeologiczne – ślad osadnictwa

5.MIEJSCOWOŚĆ

Ślepowrony

2.OBECNA FUNKCJA

grunty rolne

3.MATERIAL

nie dotyczy

4.DATOWANIE

mezolit

6.GMINA

Nur

7.POWIAT

ostrowski

8.WOJEWÓDZTWO

mazowieckie

9.KOD POCZTOWY

07-322

10.ADRES

11.LOKALIZACJA

wg mapy

12.LOKALIZACJA ARCHEOLOGICZNA

Nr obszaru AZP 48-79

Nr stanowiska na obszarze AZP 38

Nr stanowiska w miejscowości 6

13.NUMER EWIDENCYJNY DZIAŁKI 371

14.WŁASNOŚĆ

prywatna

15.RODZAJ UŻYTKOWANIA rolnictwo

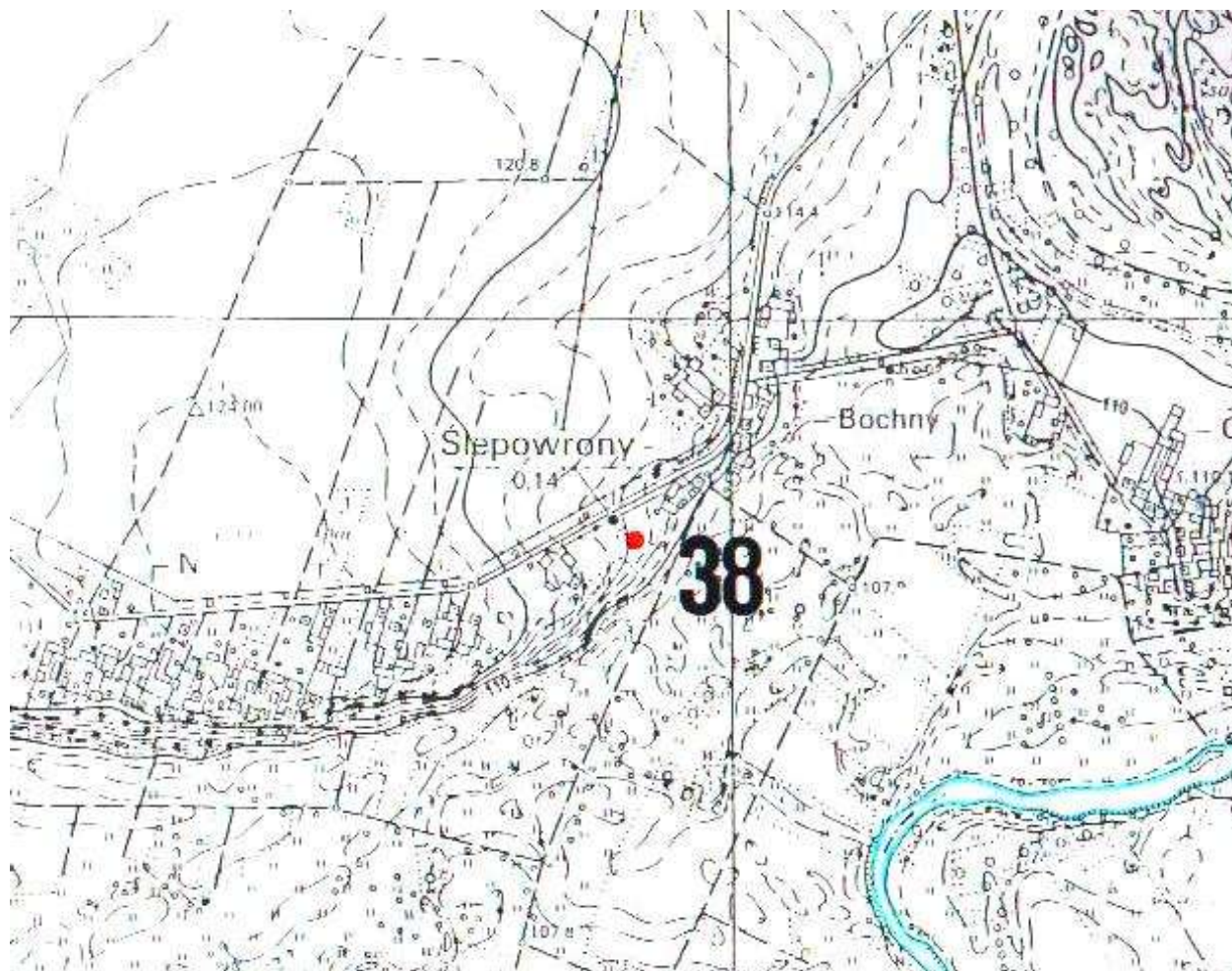
16.INFORMACJA O OCHRONIE

Nr i data wpisu do rejestru zabytków

Zapis w planie zagospodarowania przestrzennego

Inne

18.RODZAJE ZAGROZEŃ



17.STAN ZACHOWANIA

zły

19.WPISUJĄCY

Mariusz Ołowski

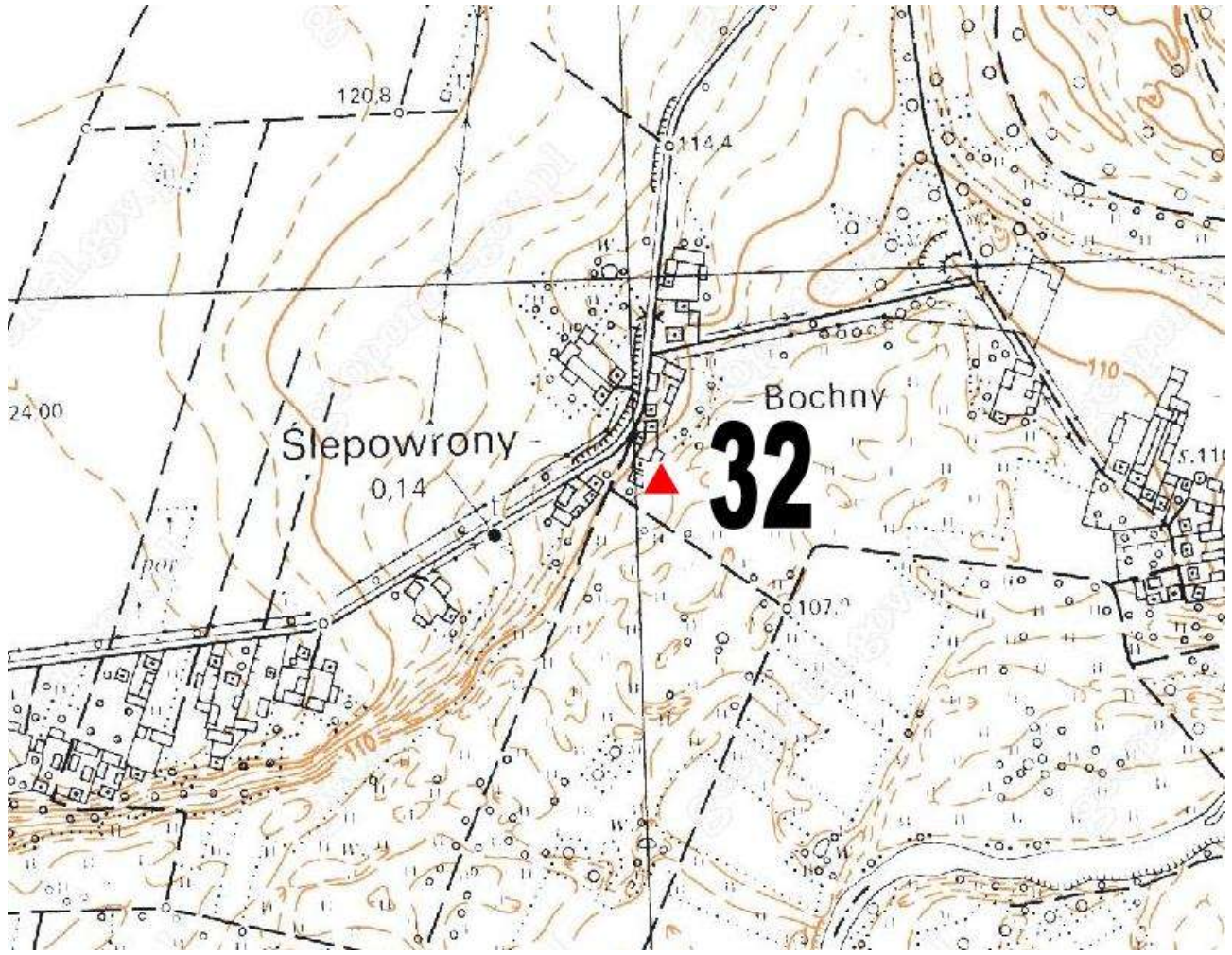
20.DATA WYKONANIA EWIDENCJI

2012-22-08

22. UWAGI

KARTA GMINNEJ EWIDENCJI ZABYTKÓW

67/1055

1.OBIEKT Stanowisko Archeologiczne – ślady osadnictwa wiejskiego			5.MIEJSCOWOŚĆ Ślepowrony	
2.OBECNA FUNKCJA grunty rolne/siedlisko	3.MATERIAŁ nie dotyczy	4.DATOWANIE XVI-XVII w.	6.GMINA Nur	
			7.POWIAT ostrowski	
			8.WOJEWÓDZTWO mazowieckie	
			9.KOD POCZTOWY 07-322	
			10.ADRES	
			11.LOKALIZACJA wg mapy	
			12.LOKALIZACJA ARCHEOLOGICZNA Nr obszaru AZP 48-79 Nr stanowiska na obszarze AZP 32 Nr stanowiska w miejscowości 4	
			13.NUMER EWIDENCYJNY DZIAŁKI 313	
14.WŁASNOŚĆ prywatna			15.RODZAJ UŻYTKOWANIA siedlisko	
16.INFORMACJA O OCHRONIE Nr i data wpisu do rejestru zabytków Zapis w planie zagospodarowania przestrzennego Inne			18.RODZAJE ZAGROŻEŃ	
17.STAN ZACHOWANIA zły	19.WPISUJĄCY Mariusz Ołowski	20.DATA WYKONANIA EWIDENCJI 2012-22-08		

22. UWAGI

KARTA GMINNEJ EWIDENCJI ZABYTKÓW

68/1055

1.OBIEKT Stanowisko Archeologiczne – ślady osadnictwa, kultura lużycka			5.MIEJSCOWOŚĆ Ślepowrony			
2.OBECNA FUNKCJA grunty rolne	3.MATERIAL nie dotyczy	4.DATOWANIE EB-WEŻ		6.GMINA Nur		
					7.POWIAT ostrowski	
					8.WOJEWÓDZTWO mazowieckie	
					9.KOD POCZTOWY 07-322	
					10.ADRES	
					11.LOKALIZACJA wg mapy	
					12.LOKALIZACJA ARCHEOLOGICZNA Nr obszaru AZP 48-79 Nr stanowiska na obszarze AZP 21 Nr stanowiska w miejscowości 1	
					13.NUMER EWIDENCYJNY DZIAŁKI 111	
					14.WŁASNOŚĆ prywatna	
					15.RODZAJ UŻYTKOWANIA rolnictwo	
					16.INFORMACJA O OCHRONIE Nr i data wpisu do rejestru zabytków Zapis w planie zagospodarowania przestrzennego Inne	
18.RODZAJE ZAGROŻEŃ						
17.STAN ZACHOWANIA zły	19.WPISUJĄCY Mariusz Ołowski	20.DATA WYKONANIA EWIDENCJI 2012-22-08				

22. UWAGI

KARTA GMINNEJ EWIDENCJI ZABYTKÓW

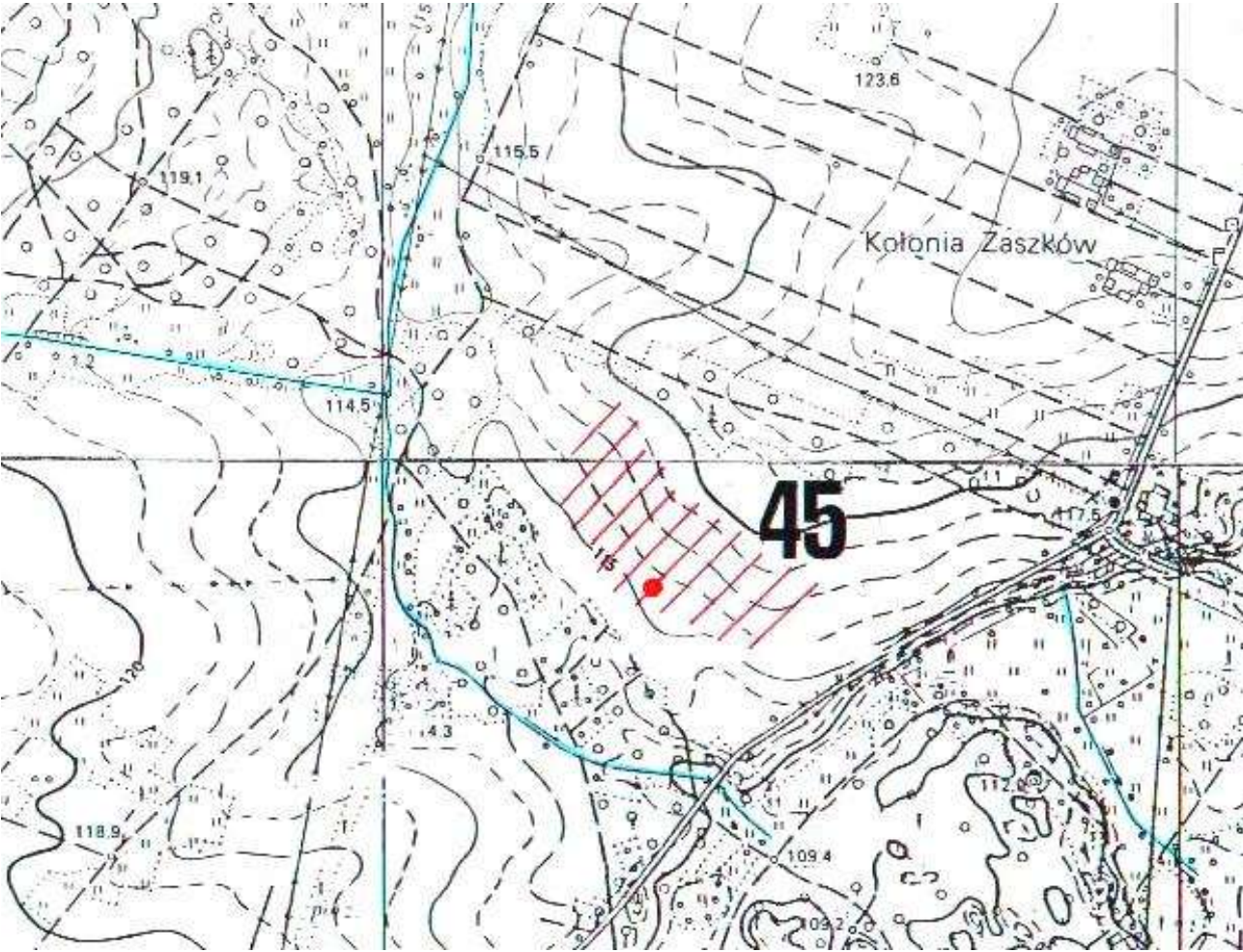
69/1055

1.OBIEKT Stanowisko Archeologiczne – ślady osadnictwa			5.MIEJSCOWOŚĆ Ślepowrony			
2.OBECNA FUNKCJA grunty rolne	3.MATERIAL nie dotyczy	4.DATOWANIE epoka kamienie-epoka żelaza	6.GMINA Nur			
						7.POWIAT ostrowski
						8.WOJEWÓDZTWO mazowieckie
						9.KOD POCZTOWY 07-322
						10.ADRES
						11.LOKALIZACJA wg mapy
						12.LOKALIZACJA ARCHEOLOGICZNA Nr obszaru AZP 48-79 Nr stanowiska na obszarze AZP 43 Nr stanowiska w miejscowości 11
						13.NUMER EWIDENCYJNY DZIAŁKI wg mapy
						14.WŁASNOŚĆ prywatna
						15.RODZAJ UŻYTKOWANIA rolnictwo
						16.INFORMACJA O OCHRONIE Nr i data wpisu do rejestru zabytków Zapis w planie zagospodarowania przestrzennego Inne
18.RODZAJE ZAGROŻEŃ						
17.STAN ZACHOWANIA zły		19.WPISUJĄCY Mariusz Ołowski		20.DATA WYKONANIA EWIDENCJI 2012-22-08		

22. UWAGI

KARTA GMINNEJ EWIDENCJI ZABYTKÓW

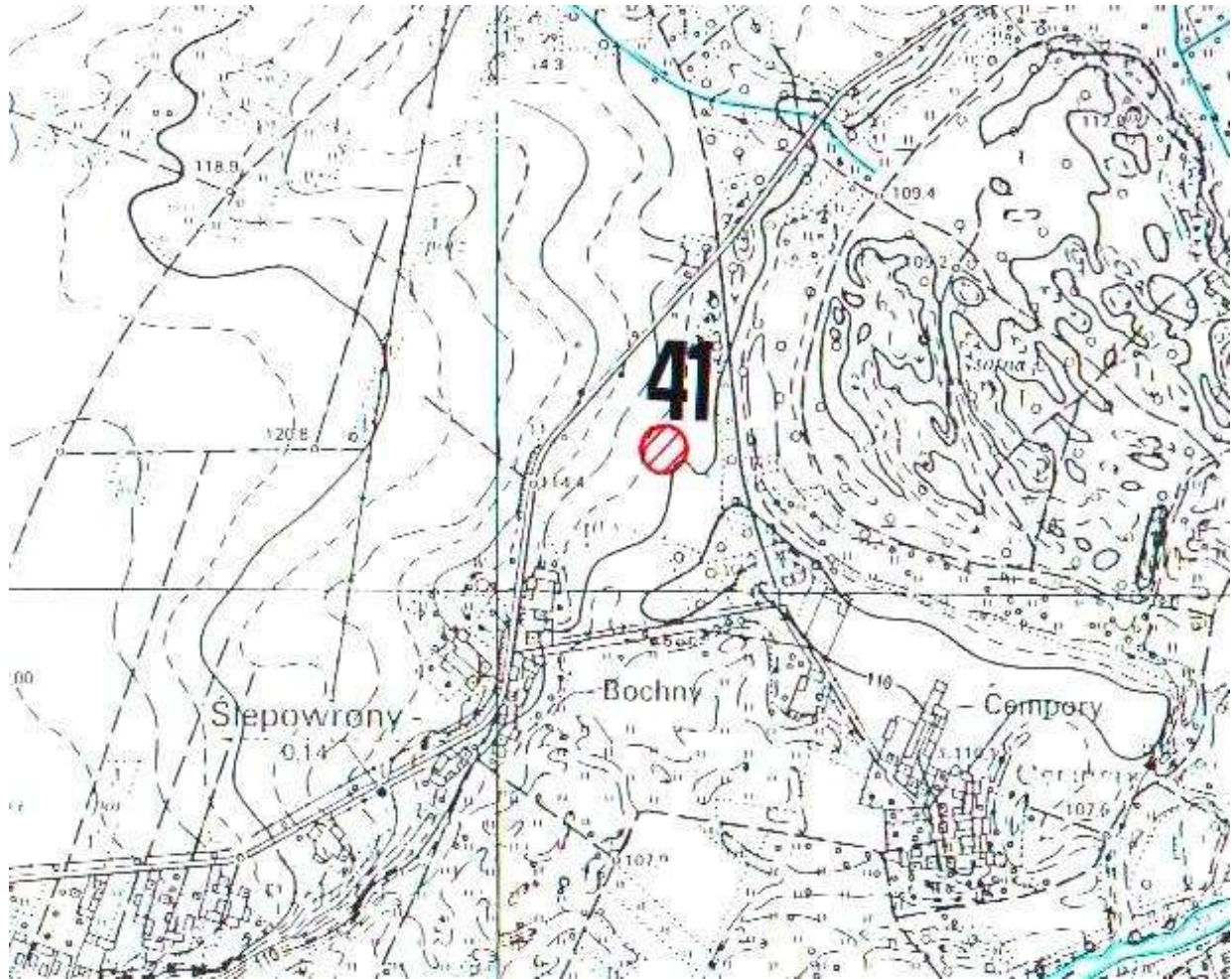
70/1055

1.OBIEKT Stanowisko Archeologiczne – ślad osadnictwa			5.MIEJSCOWOŚĆ Ślepowrony	
2.OBECNA FUNKCJA grunty rolne	3.MATERIAL nie dotyczy	4.DATOWANIE starożytn.-wczesne średniowiecze	6.GMINA Nur	
			7.POWIAT ostrowski	
			8.WOJEWÓDZTWO mazowieckie	
			9.KOD POCZTOWY 07-322	
			10.ADRES	
			11.LOKALIZACJA wg mapy	
			12.LOKALIZACJA ARCHEOLOGICZNA Nr obszaru AZP 48-79 Nr stanowiska na obszarze AZP 45 Nr stanowiska w miejscowości 12	
			13.NUMER EWIDENCYJNY DZIAŁKI 21	
			14.WŁASNOŚĆ prywatna	
			15.RODZAJ UŻYTKOWANIA rolnictwo	
			16.INFORMACJA O OCHRONIE Nr i data wpisu do rejestru zabytków Zapis w planie zagospodarowania przestrzennego Inne	
17.STAN ZACHOWANIA zły			18.RODZAJE ZAGROŻEŃ	
19.WPISUJĄCY Mariusz Ołowski		20.DATA WYKONANIA EWIDENCJI 2012-22-08		

22. UWAGI

KARTA GMINNEJ EWIDENCJI ZABYTKÓW

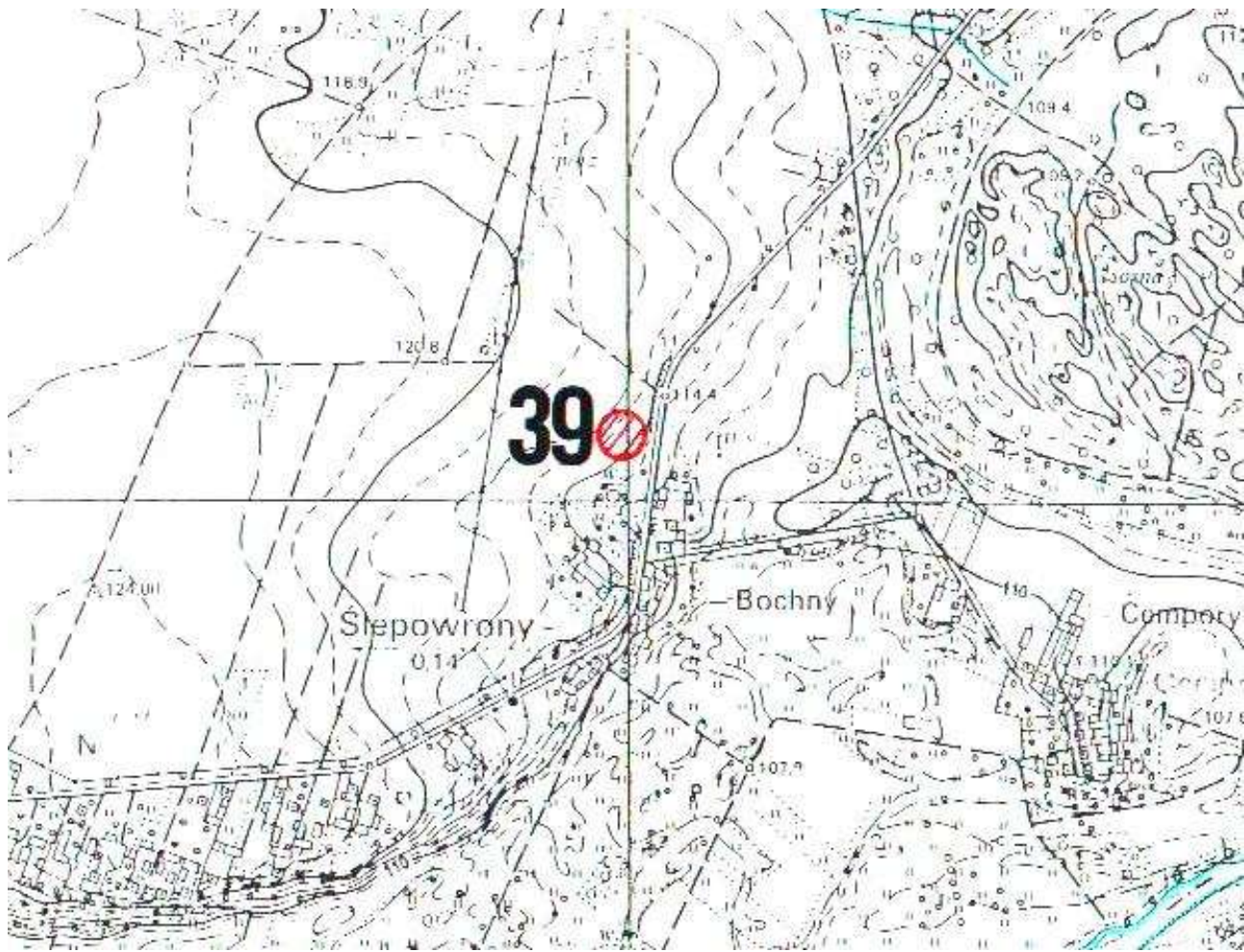
71/1055

1.OBIEKT Stanowisko Archeologiczne – ślady osadnictwa			5.MIEJSCOWOŚĆ Ślepowrony	
2.OBECNA FUNKCJA grunty rolne	3.MATERIAL nie dotyczy	4.DATOWANIE wcz. ep. żelaza-wcz. średniowiecze	6.GMINA Nur	
			7.POWIAT ostrowski	
			8.WOJEWÓDZTWO mazowieckie	
			9.KOD POCZTOWY 07-322	
			10.ADRES	
			11.LOKALIZACJA wg mapy	
			12.LOKALIZACJA ARCHEOLOGICZNA Nr obszaru AZP 48-79 Nr stanowiska na obszarze AZP 41 Nr stanowiska w miejscowości 9	
			13.NUMER EWIDENCYJNY DZIAŁKI 132	
			14.WŁASNOŚĆ prywatna	
			15.RODZAJ UŻYTKOWANIA rolnictwo	
			16.INFORMACJA O OCHRONIE Nr i data wpisu do rejestru zabytków Zapis w planie zagospodarowania przestrzennego Inne	
17.STAN ZACHOWANIA zły			18.RODZAJE ZAGROZEŃ	
19.WPISUJĄCY Mariusz Ołowski		20.DATA WYKONANIA EWIDENCJI 2012-22-08		

22. UWAGI

KARTA GMINNEJ EWIDENCJI ZABYTKÓW

72/1055

1.OBIEKT Stanowisko Archeologiczne – ślady osadnictwa			5.MIEJSCOWOŚĆ Ślepowrony		
2.OBECNA FUNKCJA grunty rolne	3.MATERIAL nie dotyczy	4.DATOWANIE epoka brazu (?)	6.GMINA Nur		
			7.POWIAT ostrowski		
			8.WOJEWÓDZTWO mazowieckie		
			9.KOD POCZTOWY 07-322		
			10.ADRES		
			11.LOKALIZACJA wg mapy		
			12.LOKALIZACJA ARCHEOLOGICZNA Nr obszaru AZP 48-79 Nr stanowiska na obszarze AZP 39 Nr stanowiska w miejscowości 7		
			13.NUMER EWIDENCYJNY DZIAŁKI 119		
			14.WŁASNOŚĆ prywatna		
			15.RODZAJ UŻYTKOWANIA rolnictwo		
			16.INFORMACJA O OCHRONIE Nr i data wpisu do rejestru zabytków Zapis w planie zagospodarowania przestrzennego Inne		
18.RODZAJE ZAGROŻEŃ					
17.STAN ZACHOWANIA zły	19.WPISUJĄCY Mariusz Ołowski	20.DATA WYKONANIA EWIDENCJI 2012-22-08			

22. UWAGI

KARTA GMINNEJ EWIDENCJI ZABYTKÓW

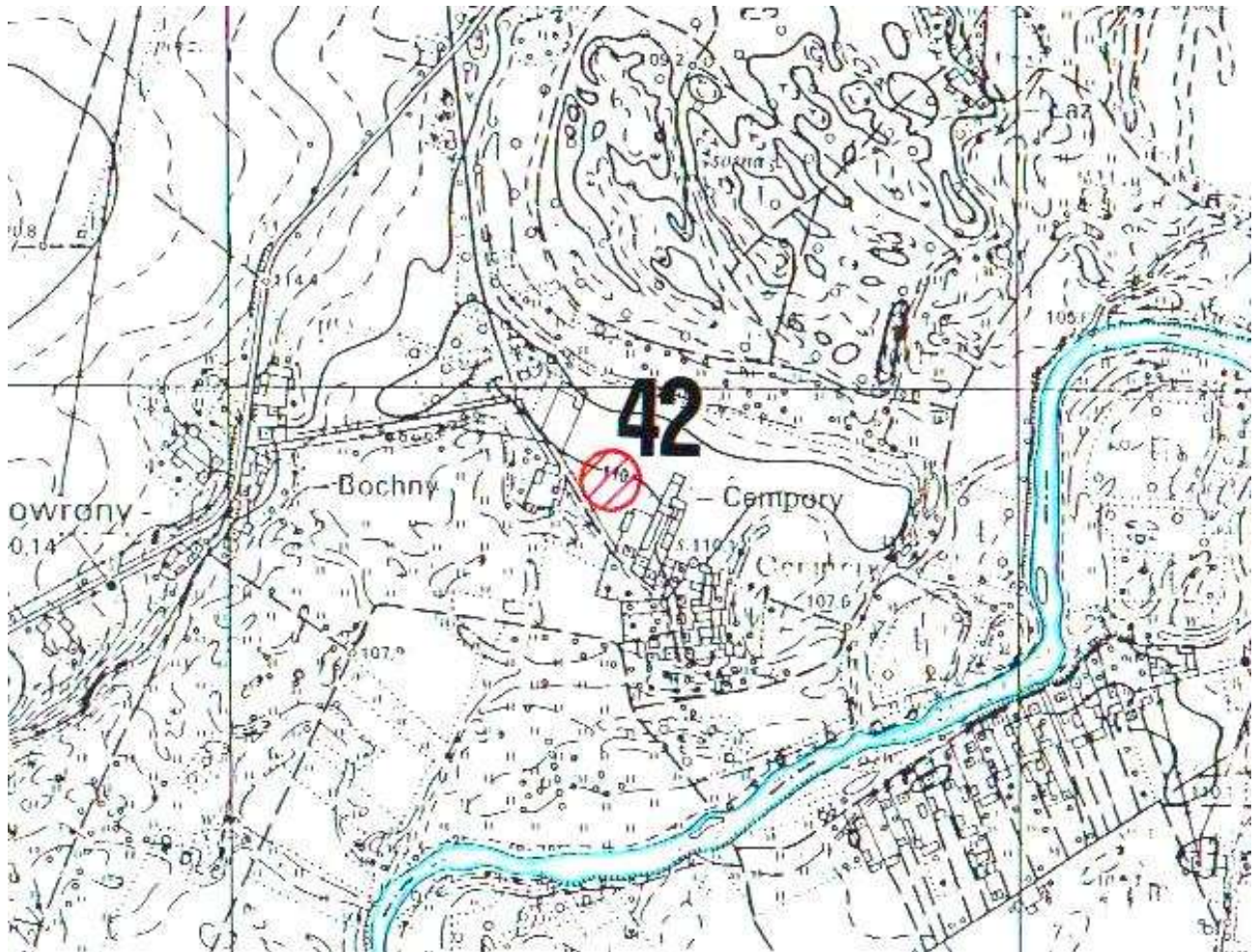
73/1055

1.OBIEKT Stanowisko Archeologiczne – ślady osadnictwa wiejskiego			5.MIEJSCOWOŚĆ Ślepowrony	
2.OBECNA FUNKCJA siedlisko	3.MATERIAL nie dotyczy	4.DATOWANIE XVI-XVII w.	6.GMINA Nur	
			7.POWIAT ostrowski	
			8.WOJEWÓDZTWO mazowieckie	
			9.KOD POCZTOWY 07-322	
			10.ADRES	
			11.LOKALIZACJA wg mapy	
			12.LOKALIZACJA ARCHEOLOGICZNA Nr obszaru AZP 48-79 Nr stanowiska na obszarze AZP 33 Nr stanowiska w miejscowości 5	
			13.NUMER EWIDENCYJNY DZIAŁKI 283	
			14.WŁASNOŚĆ prywatna	
17.STAN ZACHOWANIA zły			19.WPISUJĄCY Mariusz Ołowski	
20.DATA WYKONANIA EWIDENCJI 2012-22-08			16.INFORMACJA O OCHRONIE Nr i data wpisu do rejestru zabytków Zapis w planie zagospodarowania przestrzennego Inne	
18.RODZAJE ZAGROZEŃ			15.RODZAJ UŻYTKOWANIA rolnictwo	

22. UWAGI

KARTA GMINNEJ EWIDENCJI ZABYTKÓW

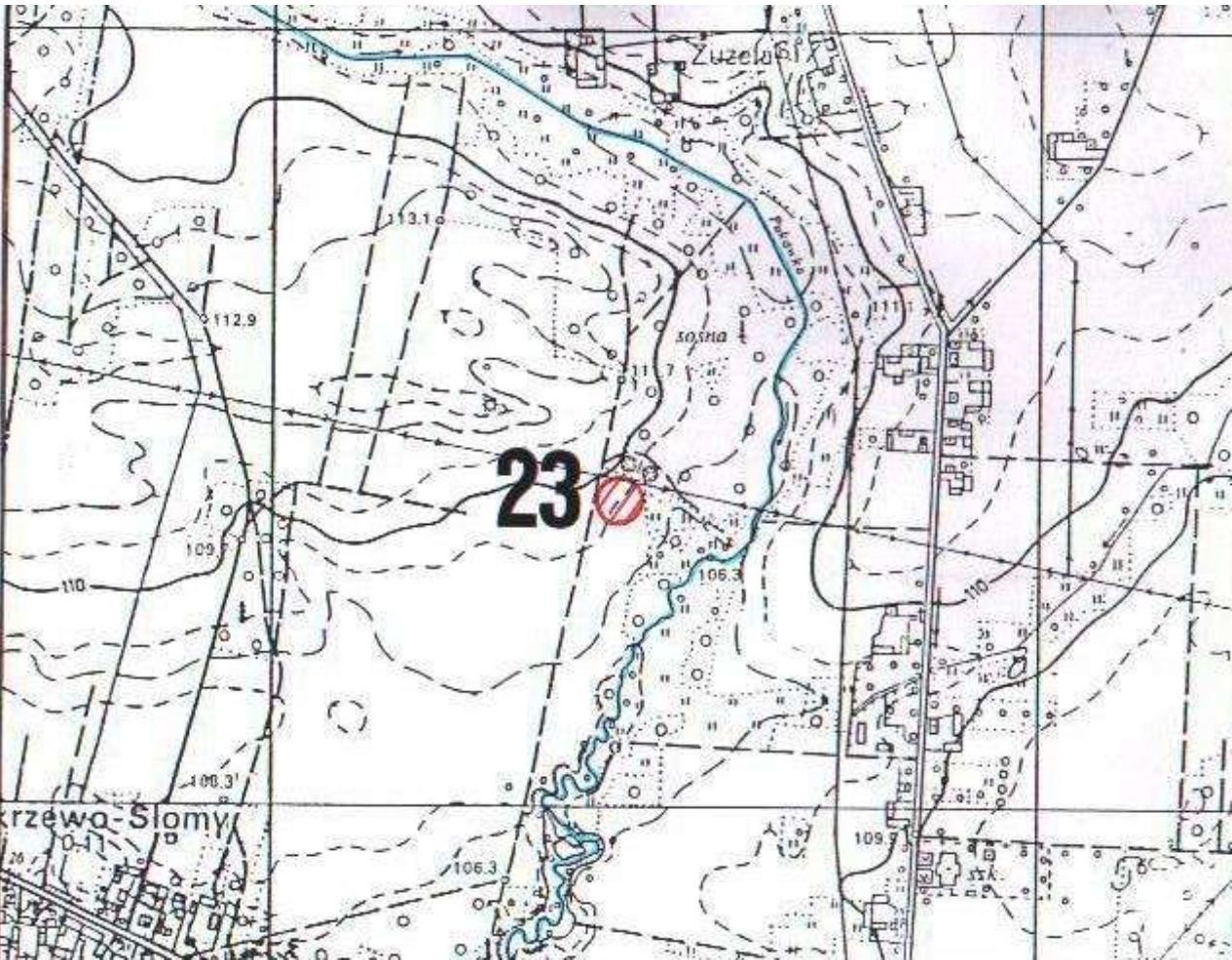
74/1055

1.OBIEKT Stanowisko Archeologiczne – osada			5.MIEJSCOWOŚĆ Ślepowrony			
2.OBECNA FUNKCJA grunty rolne	3.MATERIAL nie dotyczy	4.DATOWANIE XI-XIII w.		6.GMINA Nur		
					7.POWIAT ostrowski	
					8.WOJEWÓDZTWO mazowieckie	
					9.KOD POCZTOWY 07-322	
					10.ADRES	
					11.LOKALIZACJA wg mapy	
					12.LOKALIZACJA ARCHEOLOGICZNA Nr obszaru AZP 48-79 Nr stanowiska na obszarze AZP 42 Nr stanowiska w miejscowości 10	
					13.NUMER EWIDENCYJNY DZIAŁKI 273	
					14.WŁASNOŚĆ prywatna	
					15.RODZAJ UŻYTKOWANIA rolnictwo	
					16.INFORMACJA O OCHRONIE Nr i data wpisu do rejestru zabytków Zapis w planie zagospodarowania przestrzennego Inne	
18.RODZAJE ZAGROŻEŃ						
17.STAN ZACHOWANIA zły	19.WPISUJĄCY Mariusz Ołowski	20.DATA WYKONANIA EWIDENCJI 2012-22-08				

22. UWAGI

KARTA GMINNEJ EWIDENCJI ZABYTKÓW

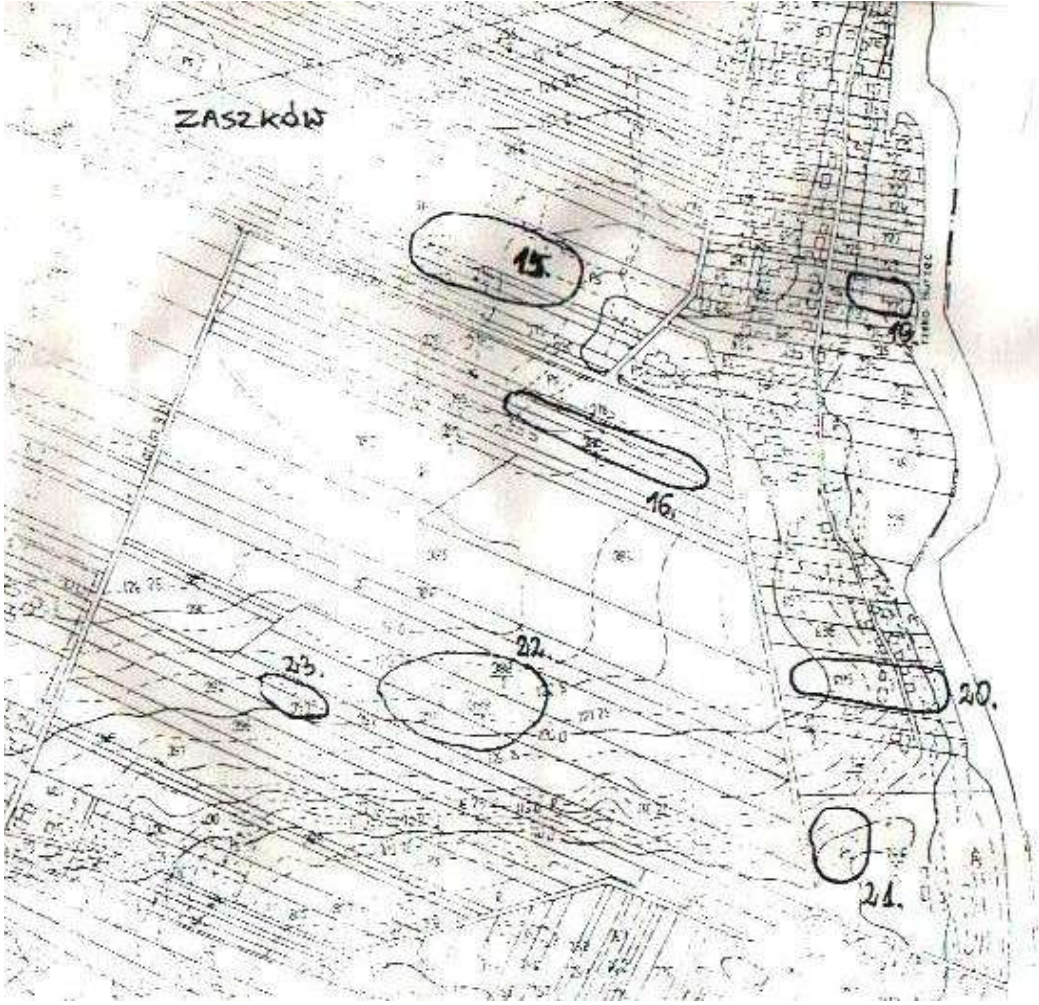
75/1055

1.OBIEKT Stanowisko Archeologiczne – ślady osadnictwa			5.MIEJSCOWOŚĆ Zakrzewo Słomy		
2.OBECNA FUNKCJA grunty rolne	3.MATERIAŁ nie dotyczy	4.DATOWANIE starożytność	6.GMINA Nur		
			7.POWIAT ostrowski		
			8.WOJEWÓDZTWO mazowieckie		
			9.KOD POCZTOWY 07-322		
			10.ADRES		
			11.LOKALIZACJA wg mapy		
			12.LOKALIZACJA ARCHEOLOGICZNA Nr obszaru AZP 47-78 Nr stanowiska na obszarze AZP 23 Nr stanowiska w miejscowości 4		
			13.NUMER EWIDENCYJNY DZIAŁKI 38/1		
			14.WŁASNOŚĆ prywatna		
			15.RODZAJ UŻYTKOWANIA rolnictwo		
			16.INFORMACJA O OCHRONIE Nr i data wpisu do rejestru zabytków Zapis w planie zagospodarowania przestrzennego Inne		
18.RODZAJE ZAGROZEŃ					
17.STAN ZACHOWANIA zły	19.WPISUJĄCY Mariusz Ołowski	20.DATA WYKONANIA EWIDENCJI 2012-22-08			

22. UWAGI

KARTA GMINNEJ EWIDENCJI ZABYTKÓW

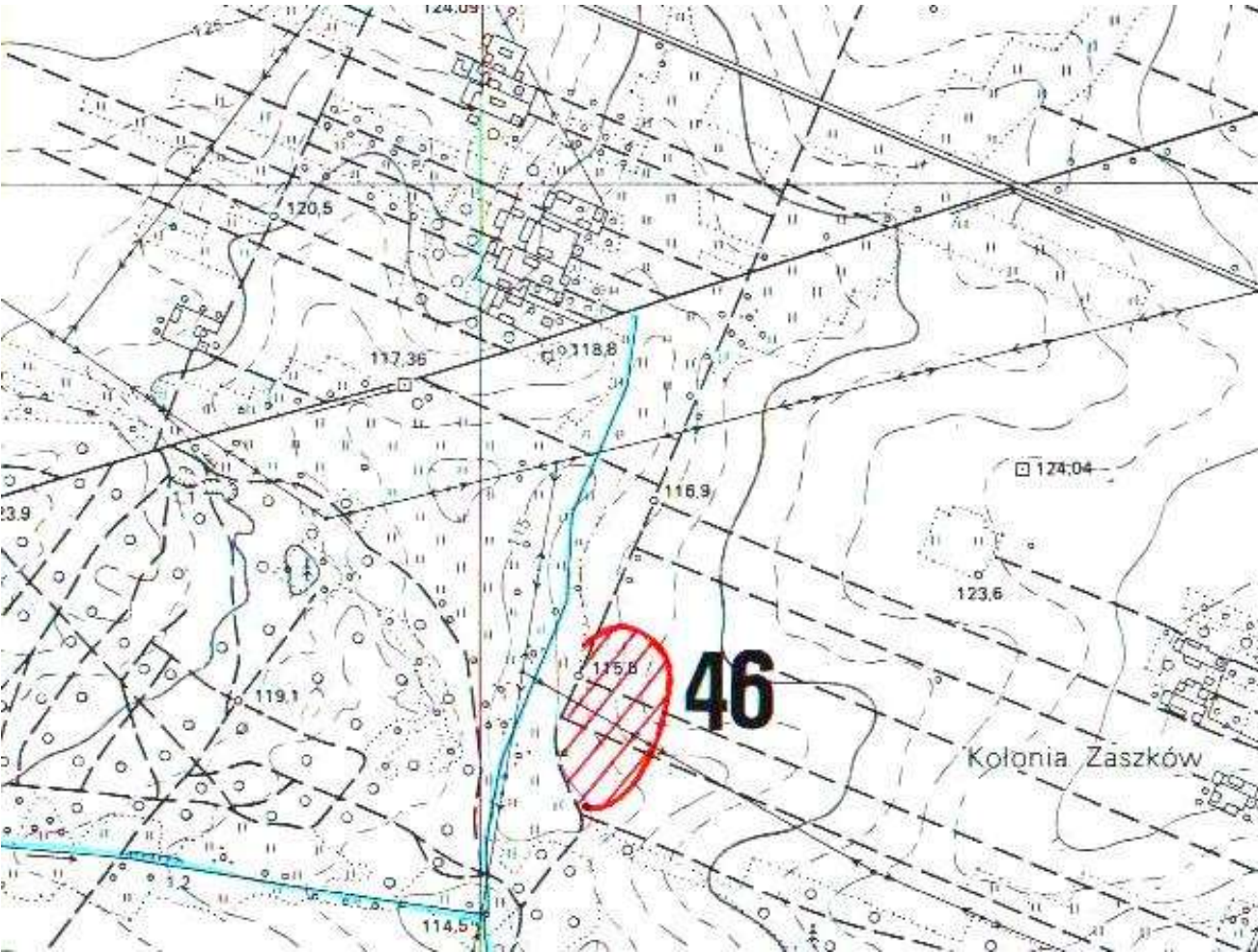
76/1055

1.OBIEKT Stanowisko Archeologiczne – ślad osadnictwa			5.MIEJSCOWOŚĆ Zaszków		
2.OBECNA FUNKCJA grunty rolne	3.MATERIAŁ nie dotyczy	4.DATOWANIE późne średniowiecze	6.GMINA Nur		
			7.POWIAT ostrowski		
			8.WOJEWÓDZTWO mazowieckie		
			9.KOD POCZTOWY 07-322		
			10.ADRES		
			11.LOKALIZACJA wg mapy		
			12.LOKALIZACJA ARCHEOLOGICZNA Nr obszaru AZP 48-80 Nr stanowiska na obszarze AZP 19 Nr stanowiska w miejscowości 6		
			13.NUMER EWIDENCYJNY DZIAŁKI 731, 732		
14.WŁASNOŚĆ prywatna					
15.RODZAJ UŻYTKOWANIA rolnictwo					
16.INFORMACJA O OCHRONIE Nr i data wpisu do rejestru zabytków Zapis w planie zagospodarowania przestrzennego Inne					
18.RODZAJE ZAGROZEŃ					
17.STAN ZACHOWANIA zły	19.WPISUJĄCY Mariusz Ołowski	20.DATA WYKONANIA EWIDENCJI 2012-22-08			

22. UWAGI

KARTA GMINNEJ EWIDENCJI ZABYTKÓW

77/1055

1.OBIEKT Stanowisko Archeologiczne – ślad osadnictwa			5.MIEJSCOWOŚĆ Zaszków		
2.OBECNA FUNKCJA grunty rolne	3.MATERIAL nie dotyczy	4.DATOWANIE neolit	6.GMINA Nur		
			7.POWIAT ostrowski		
			8.WOJEWÓDZTWO mazowieckie		
			9.KOD POCZTOWY 07-322		
			10.ADRES		
			11.LOKALIZACJA wg mapy		
			12.LOKALIZACJA ARCHEOLOGICZNA Nr obszaru AZP 48-79 Nr stanowiska na obszarze AZP 46 Nr stanowiska w miejscowości 13		
			13.NUMER EWIDENCYJNY DZIAŁKI wg mapy		
			14.WŁASNOŚĆ prywatna		
			15.RODZAJ UŻYTKOWANIA rolnictwo		
			16.INFORMACJA O OCHRONIE Nr i data wpisu do rejestru zabytków Zapis w planie zagospodarowania przestrzennego Inne		
17.STAN ZACHOWANIA zły			18.RODZAJE ZAGROŻEŃ		
19.WPISUJĄCY Mariusz Ołowski		20.DATA WYKONANIA EWIDENCJI 2012-22-08			

22. UWAGI

KARTA GMINNEJ EWIDENCJI ZABYTKÓW

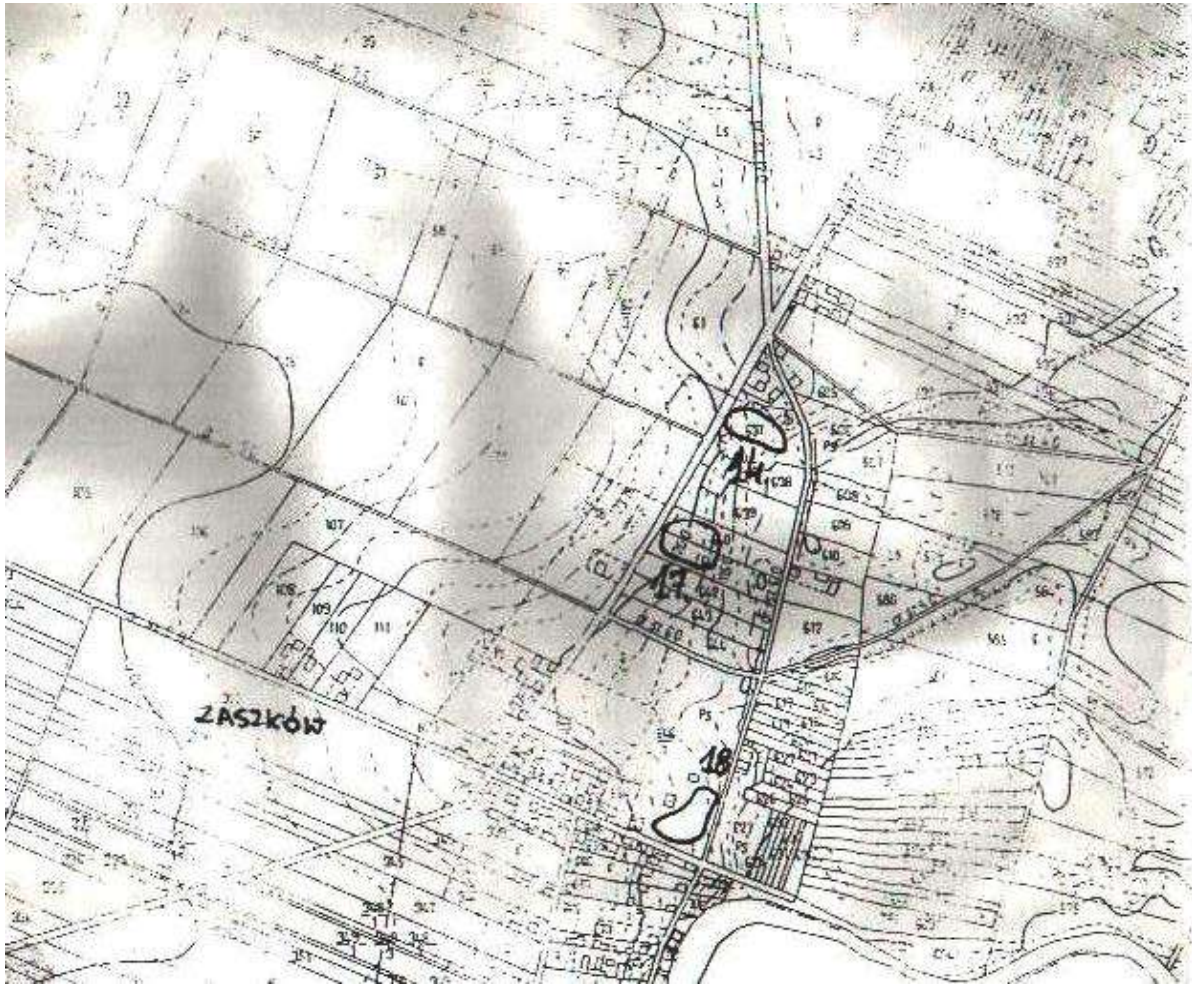
78/1055

1.OBIEKT Stanowisko Archeologiczne – ślad osadnictwa			5.MIEJSCOWOŚĆ Zaszków	
2.OBECNA FUNKCJA grunty rolne	3.MATERIAL nie dotyczy	4.DATOWANIE epoka kamienia – epoka żelaza	6.GMINA Nur	
			7.POWIAT ostrowski	
			8.WOJEWÓDZTWO mazowieckie	
			9.KOD POCZTOWY 07-322	
			10.ADRES	
			11.LOKALIZACJA wg mapy	
			12.LOKALIZACJA ARCHEOLOGICZNA Nr obszaru AZP 48-79 Nr stanowiska na obszarze AZP 47 Nr stanowiska w miejscowości 14	
			13.NUMER EWIDENCYJNY DZIAŁKI 158-161, 165, 166, 167/2	
14.WŁASNOŚĆ prywatna			15.RODZAJ UŻYTKOWANIA rolnictwo	
16.INFORMACJA O OCHRONIE Nr i data wpisu do rejestru zabytków Zapis w planie zagospodarowania przestrzennego Inne			18.RODZAJE ZAGROZEŃ	
17.STAN ZACHOWANIA zły	19.WPISUJĄCY Mariusz Ołowski	20.DATA WYKONANIA EWIDENCJI 2012-22-08		

22. UWAGI

KARTA GMINNEJ EWIDENCJI ZABYTKÓW

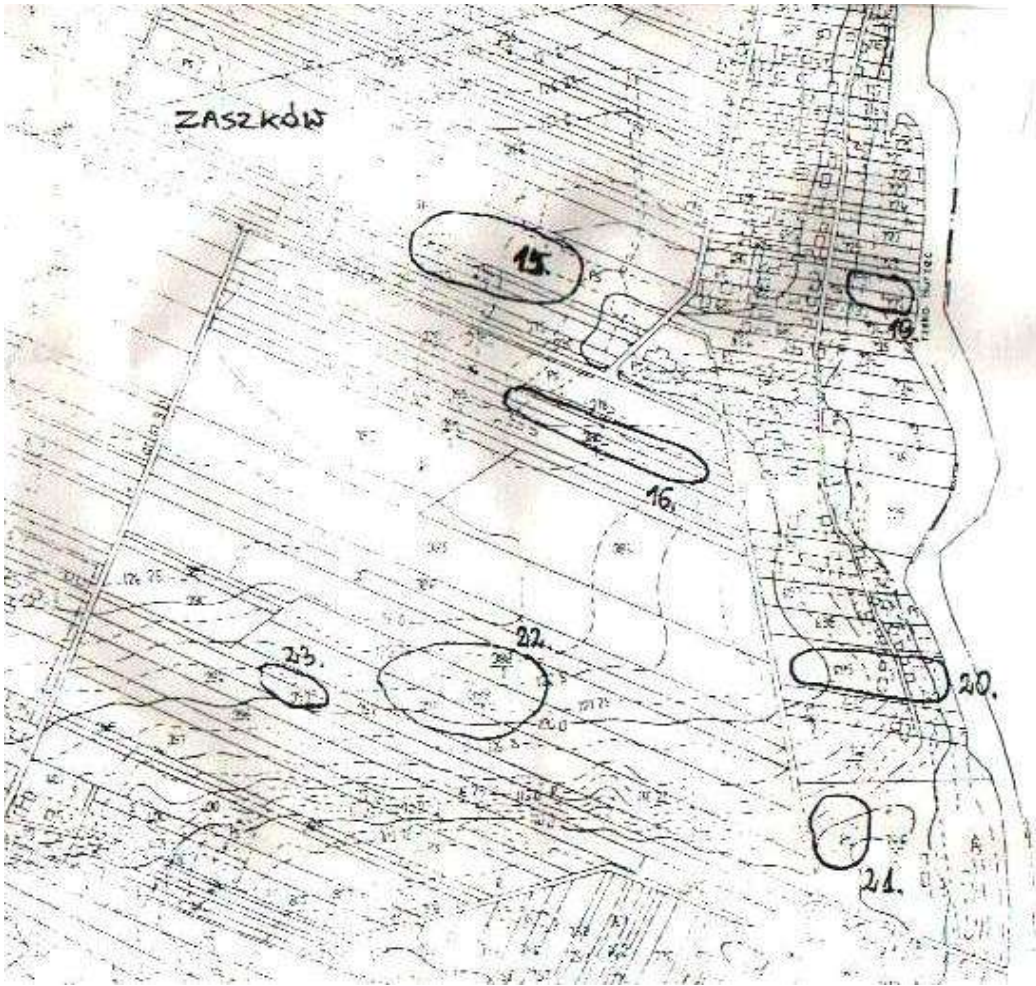
79/1055

1.OBIEKT Stanowisko Archeologiczne – ślad osadnictwa			5.MIEJSCOWOŚĆ Zaszków	
2.OBECNA FUNKCJA grunty rolne	3.MATERIAL nie dotyczy	4.DATOWANIE nowożytność	6.GMINA Nur	
			7.POWIAT ostrowski	
			8.WOJEWÓDZTWO mazowieckie	
			9.KOD POCZTOWY 07-322	
			10.ADRES	
			11.LOKALIZACJA wg mapy	
			12.LOKALIZACJA ARCHEOLOGICZNA Nr obszaru AZP 48-80 Nr stanowiska na obszarze AZP 14 Nr stanowiska w miejscowości 1	
			13.NUMER EWIDENCYJNY DZIAŁKI 637	
			14.WŁASNOŚĆ prywatna	
			15.RODZAJ UŻYTKOWANIA rolnictwo	
			16.INFORMACJA O OCHRONIE Nr i data wpisu do rejestru zabytków Zapis w planie zagospodarowania przestrzennego Inne	
17.STAN ZACHOWANIA zły			18.RODZAJE ZAGROŻEŃ	
19.WPISUJĄCY Mariusz Ołowski		20.DATA WYKONANIA EWIDENCJI 2012-22-08		

22. UWAGI

KARTA GMINNEJ EWIDENCJI ZABYTKÓW

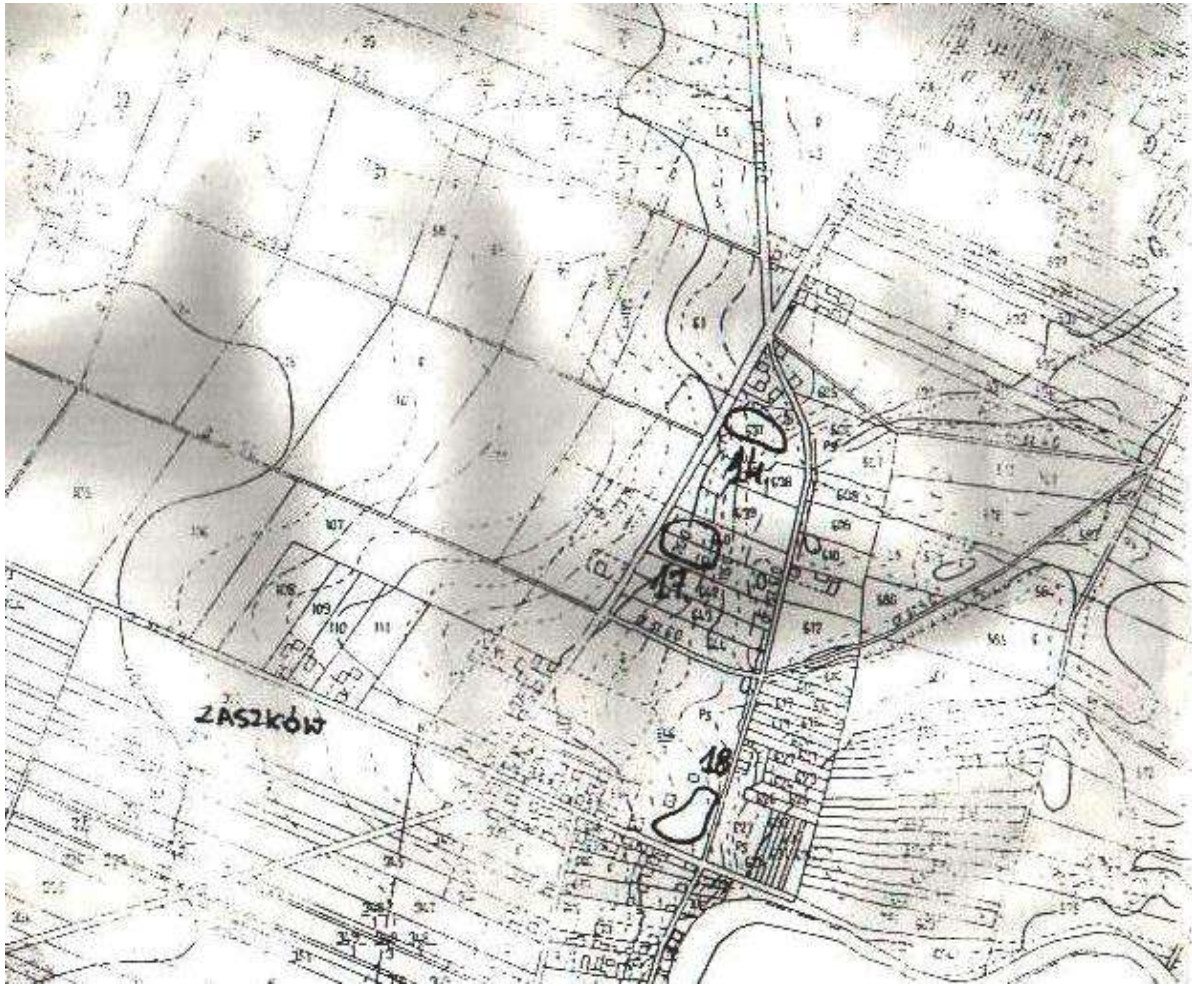
80/1055

1.OBIEKT Stanowisko Archeologiczne – ślad osadnictwa			5.MIEJSCOWOŚĆ Zaszków		
2.OBECNA FUNKCJA grunty rolne	3.MATERIAŁ nie dotyczy	4.DATOWANIE późne średniowiecze	6.GMINA Nur		
			7.POWIAT ostrowski		
			8.WOJEWÓDZTWO mazowieckie		
			9.KOD POCZTOWY 07-322		
			10.ADRES		
			11.LOKALIZACJA wg mapy		
			12.LOKALIZACJA ARCHEOLOGICZNA Nr obszaru AZP 48-80 Nr stanowiska na obszarze AZP 16 Nr stanowiska w miejscowości 3		
			13.NUMER EWIDENCYJNY DZIAŁKI 378/3, 379, 380/1		
			14.WŁASNOŚĆ prywatna		
			15.RODZAJ UŻYTKOWANIA rolnictwo		
			16.INFORMACJA O OCHRONIE Nr i data wpisu do rejestru zabytków Zapis w planie zagospodarowania przestrzennego Inne		
17.STAN ZACHOWANIA zły			18.RODZAJE ZAGROZEŃ		
19.WPISUJĄCY Mariusz Ołowski		20.DATA WYKONANIA EWIDENCJI 2012-22-08			

22. UWAGI

KARTA GMINNEJ EWIDENCJI ZABYTKÓW

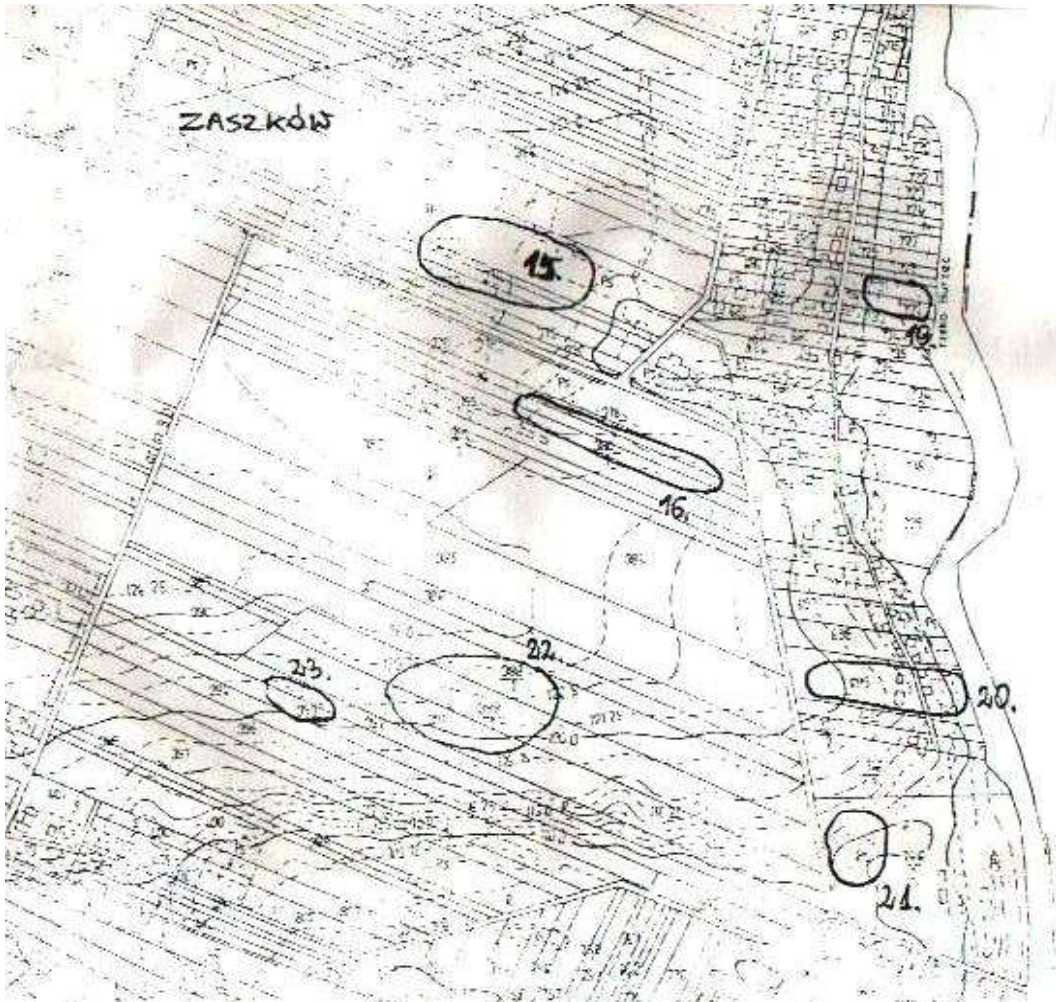
81/1055

1.OBIEKT Stanowisko Archeologiczne – ślad osadnictwa			5.MIEJSCOWOŚĆ Zaszków	
2.OBECNA FUNKCJA grunty rolne	3.MATERIAL nie dotyczy	4.DATOWANIE epoka brazu	6.GMINA Nur	
			7.POWIAT ostrowski	
			8.WOJEWÓDZTWO mazowieckie	
			9.KOD POCZTOWY 07-322	
			10.ADRES	
			11.LOKALIZACJA wg mapy	
			12.LOKALIZACJA ARCHEOLOGICZNA Nr obszaru AZP 48-80 Nr stanowiska na obszarze AZP 18 Nr stanowiska w miejscowości 5	
			13.NUMER EWIDENCYJNY DZIAŁKI 646/17, 646/27	
			14.WŁASNOŚĆ prywatna	
			15.RODZAJ UŻYTKOWANIA rolnictwo	
			16.INFORMACJA O OCHRONIE Nr i data wpisu do rejestru zabytków Zapis w planie zagospodarowania przestrzennego Inne	
17.STAN ZACHOWANIA zły			18.RODZAJE ZAGROŻEŃ	
19.WPISUJĄCY Mariusz Ołowski		20.DATA WYKONANIA EWIDENCJI 2012-22-08		

22. UWAGI

KARTA GMINNEJ EWIDENCJI ZABYTKÓW

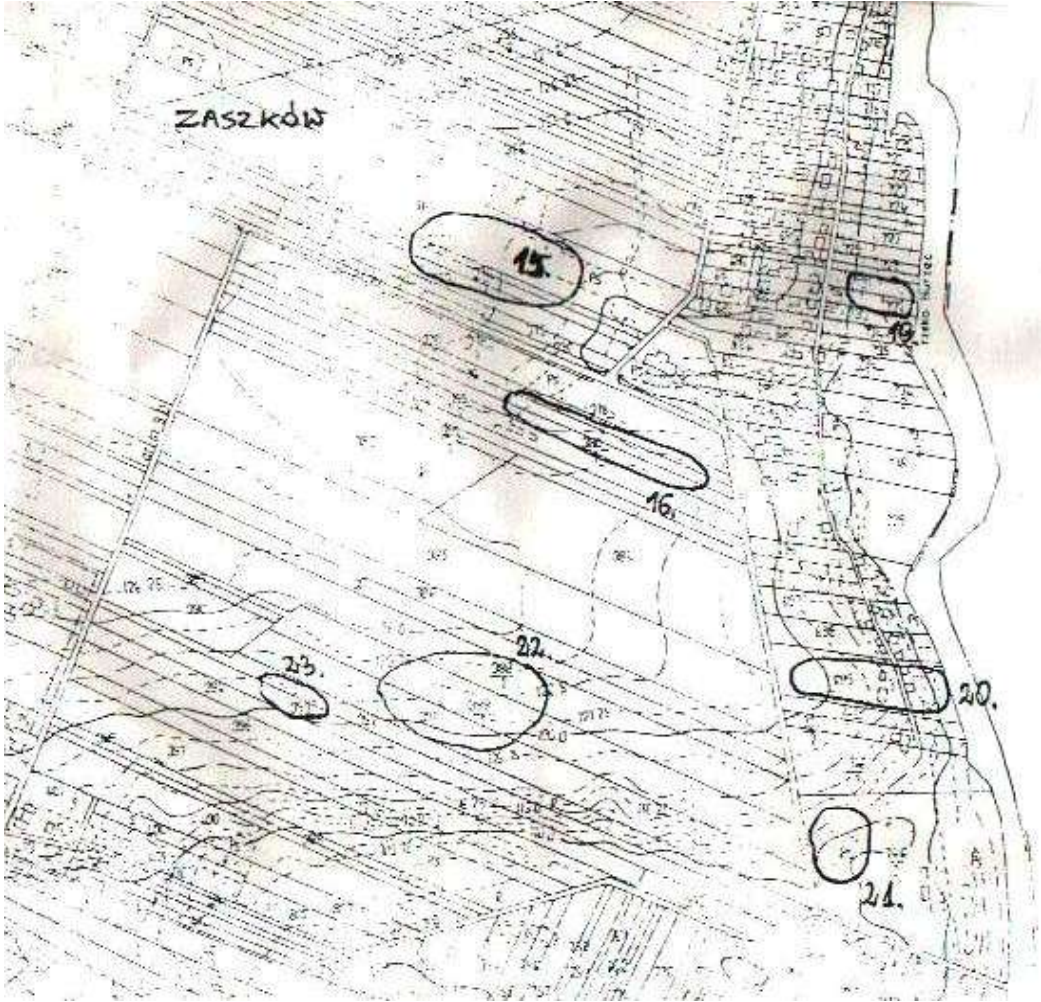
82/1055

1.OBIEKT Stanowisko Archeologiczne – osada			5.MIEJSCOWOŚĆ Zaszków	
2.OBECNA FUNKCJA grunty rolne	3.MATERIAŁ nie dotyczy	4.DATOWANIE późne średniowiecze	6.GMINA Nur	
			7.POWIAT ostrowski	
			8.WOJEWÓDZTWO mazowieckie	
			9.KOD POCZTOWY 07-322	
			10.ADRES	
			11.LOKALIZACJA wg mapy	
			12.LOKALIZACJA ARCHEOLOGICZNA Nr obszaru AZP 48-80 Nr stanowiska na obszarze AZP 20 Nr stanowiska w miejscowości 7	
			13.NUMER EWIDENCYJNY DZIAŁKI 699	
			14.WŁASNOŚĆ prywatna	
15.RODZAJ UŻYTKOWANIA rolnictwo			16.INFORMACJA O OCHRONIE Nr i data wpisu do rejestru zabytków Zapis w planie zagospodarowania przestrzennego Inne	
17.STAN ZACHOWANIA zły			18.RODZAJE ZAGROZEŃ	
19.WPISUJĄCY Mariusz Ołowski		20.DATA WYKONANIA EWIDENCJI 2012-22-08		

22. UWAGI

KARTA GMINNEJ EWIDENCJI ZABYTKÓW

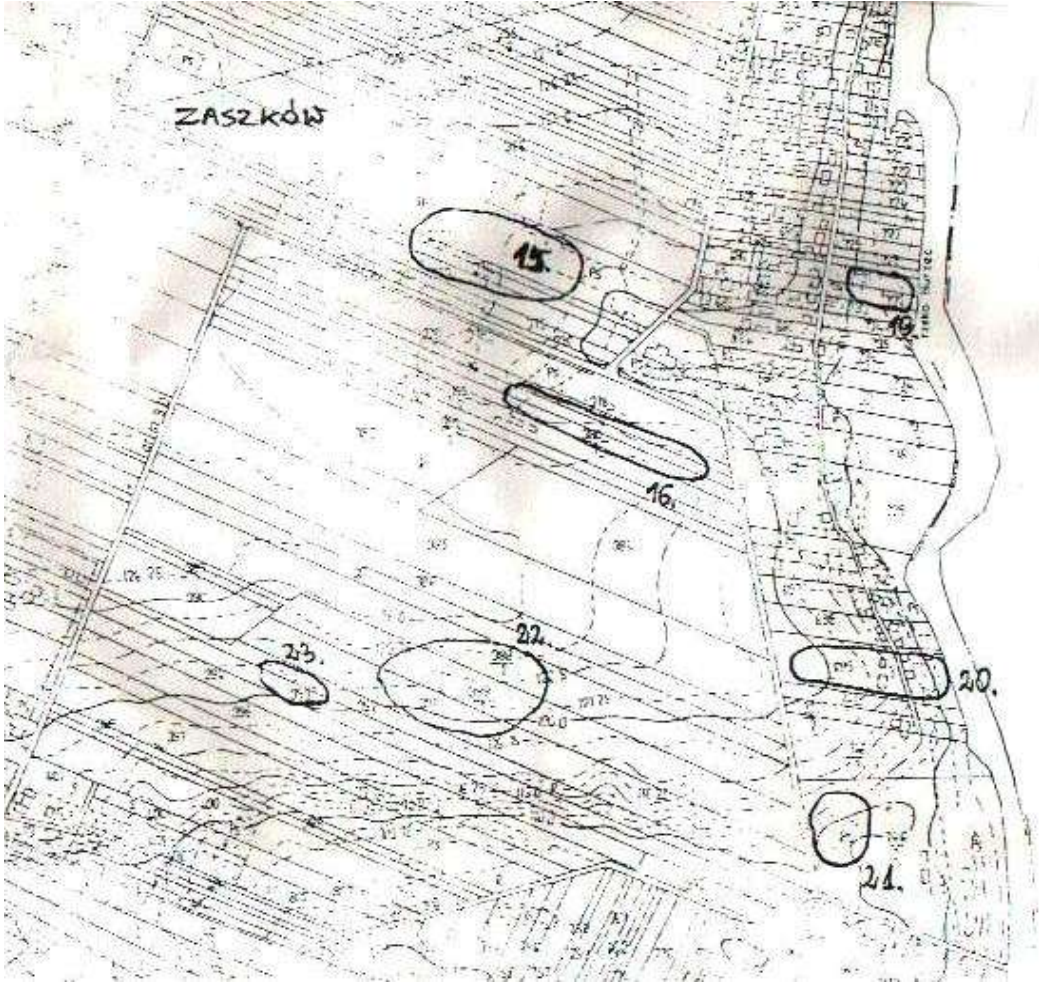
83/1055

1.OBIEKT Stanowisko Archeologiczne – ślad osadnictwa			5.MIEJSCOWOŚĆ Zaszków		
2.OBECNA FUNKCJA grunty rolne	3.MATERIAŁ nie dotyczy	4.DATOWANIE późne średniowiecze	6.GMINA Nur		
			7.POWIAT ostrowski		
			8.WOJEWÓDZTWO mazowieckie		
			9.KOD POCZTOWY 07-322		
			10.ADRES		
			11.LOKALIZACJA wg mapy		
			12.LOKALIZACJA ARCHEOLOGICZNA Nr obszaru AZP 48-80 Nr stanowiska na obszarze AZP 21 Nr stanowiska w miejscowości 8		
			13.NUMER EWIDENCYJNY DZIAŁKI 746/2		
			14.WŁASNOŚĆ prywatna		
			15.RODZAJ UŻYTKOWANIA rolnictwo		
			16.INFORMACJA O OCHRONIE Nr i data wpisu do rejestru zabytków Zapis w planie zagospodarowania przestrzennego Inne		
18.RODZAJE ZAGROZEŃ					
17.STAN ZACHOWANIA zły	19.WPISUJĄCY Mariusz Ołowski	20.DATA WYKONANIA EWIDENCJI 2012-22-08			

22. UWAGI

KARTA GMINNEJ EWIDENCJI ZABYTKÓW

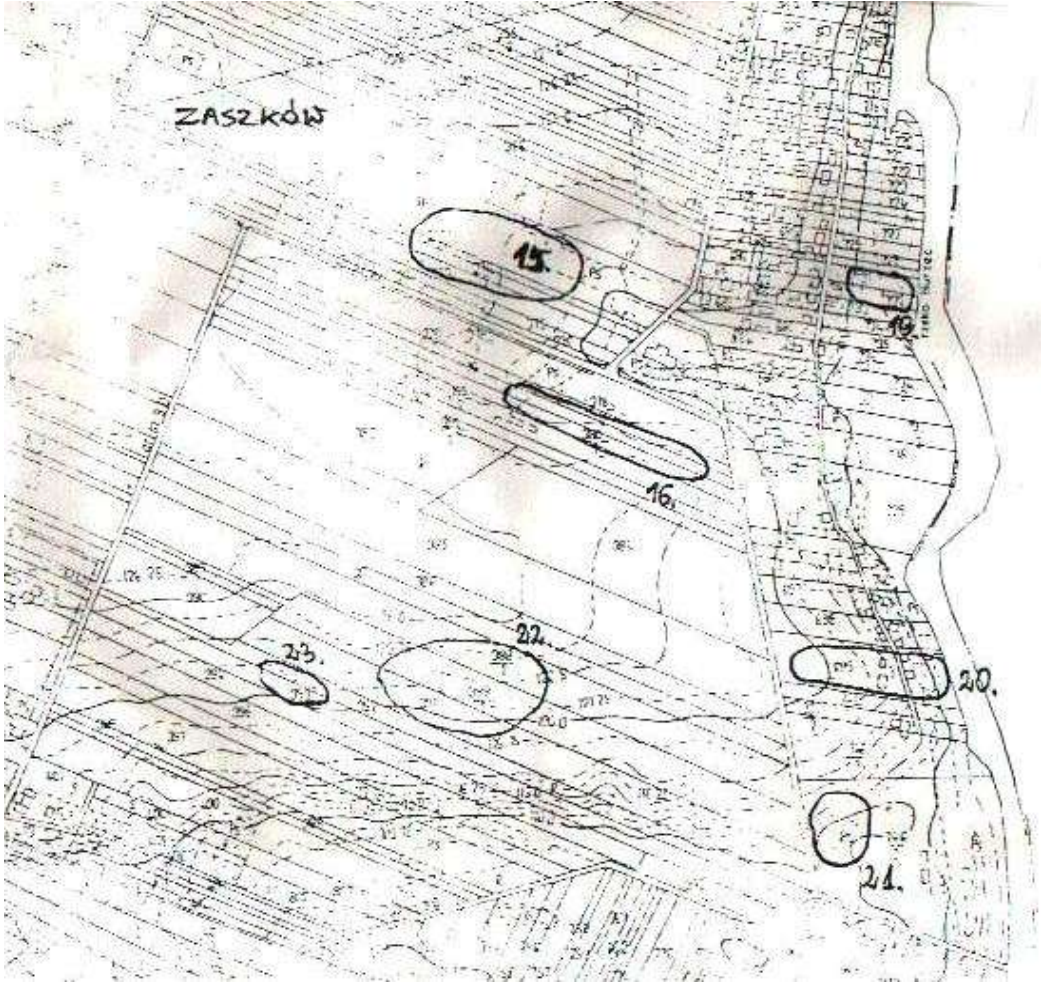
84/1055

1.OBIEKT Stanowisko Archeologiczne – ślad osadnictwa			5.MIEJSCOWOŚĆ Zaszków		
2.OBECNA FUNKCJA grunty rolne	3.MATERIAŁ nie dotyczy	4.DATOWANIE późne średniowiecze	6.GMINA Nur		
			7.POWIAT ostrowski		
			8.WOJEWÓDZTWO mazowieckie		
			9.KOD POCZTOWY 07-322		
			10.ADRES		
			11.LOKALIZACJA wg mapy		
			12.LOKALIZACJA ARCHEOLOGICZNA Nr obszaru AZP 48-80 Nr stanowiska na obszarze AZP 22 Nr stanowiska w miejscowości 9		
			13.NUMER EWIDENCYJNY DZIAŁKI 388/1, 388/2, 391		
			14.WŁASNOŚĆ prywatna		
			15.RODZAJ UŻYTKOWANIA rolnictwo		
			16.INFORMACJA O OCHRONIE Nr i data wpisu do rejestru zabytków Zapis w planie zagospodarowania przestrzennego Inne		
18.RODZAJE ZAGROZEŃ					
17.STAN ZACHOWANIA zły	19.WPISUJĄCY Mariusz Ołowski	20.DATA WYKONANIA EWIDENCJI 2012-22-08			

22. UWAGI

KARTA GMINNEJ EWIDENCJI ZABYTKÓW

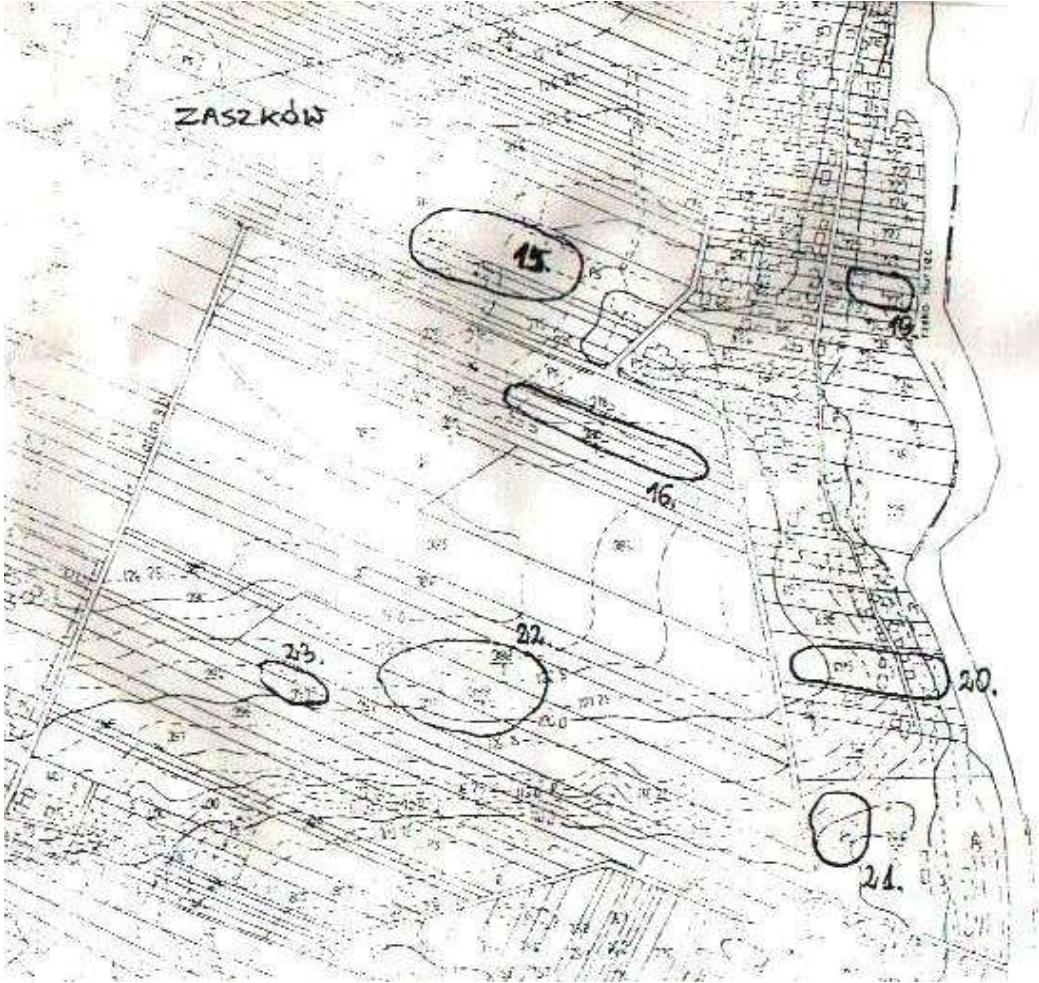
85/1055

1.OBIEKT Stanowisko Archeologiczne – ślad osadnictwa			5.MIEJSCOWOŚĆ Zaszków		
2.OBECNA FUNKCJA grunty rolne	3.MATERIAŁ nie dotyczy	4.DATOWANIE późne średniowiecze	6.GMINA Nur		
			7.POWIAT ostrowski		
			8.WOJEWÓDZTWO mazowieckie		
			9.KOD POCZTOWY 07-322		
			10.ADRES		
			11.LOKALIZACJA wg mapy		
			12.LOKALIZACJA ARCHEOLOGICZNA Nr obszaru AZP 48-80 Nr stanowiska na obszarze AZP 23 Nr stanowiska w miejscowości 10		
			13.NUMER EWIDENCYJNY DZIAŁKI 391, 392		
			14.WŁASNOŚĆ prywatna		
			15.RODZAJ UŻYTKOWANIA rolnictwo		
			16.INFORMACJA O OCHRONIE Nr i data wpisu do rejestru zabytków Zapis w planie zagospodarowania przestrzennego Inne		
18.RODZAJE ZAGROŻEŃ					
17.STAN ZACHOWANIA zły	19.WPISUJĄCY Mariusz Ołowski	20.DATA WYKONANIA EWIDENCJI 2012-22-08			

22. UWAGI

KARTA GMINNEJ EWIDENCJI ZABYTKÓW

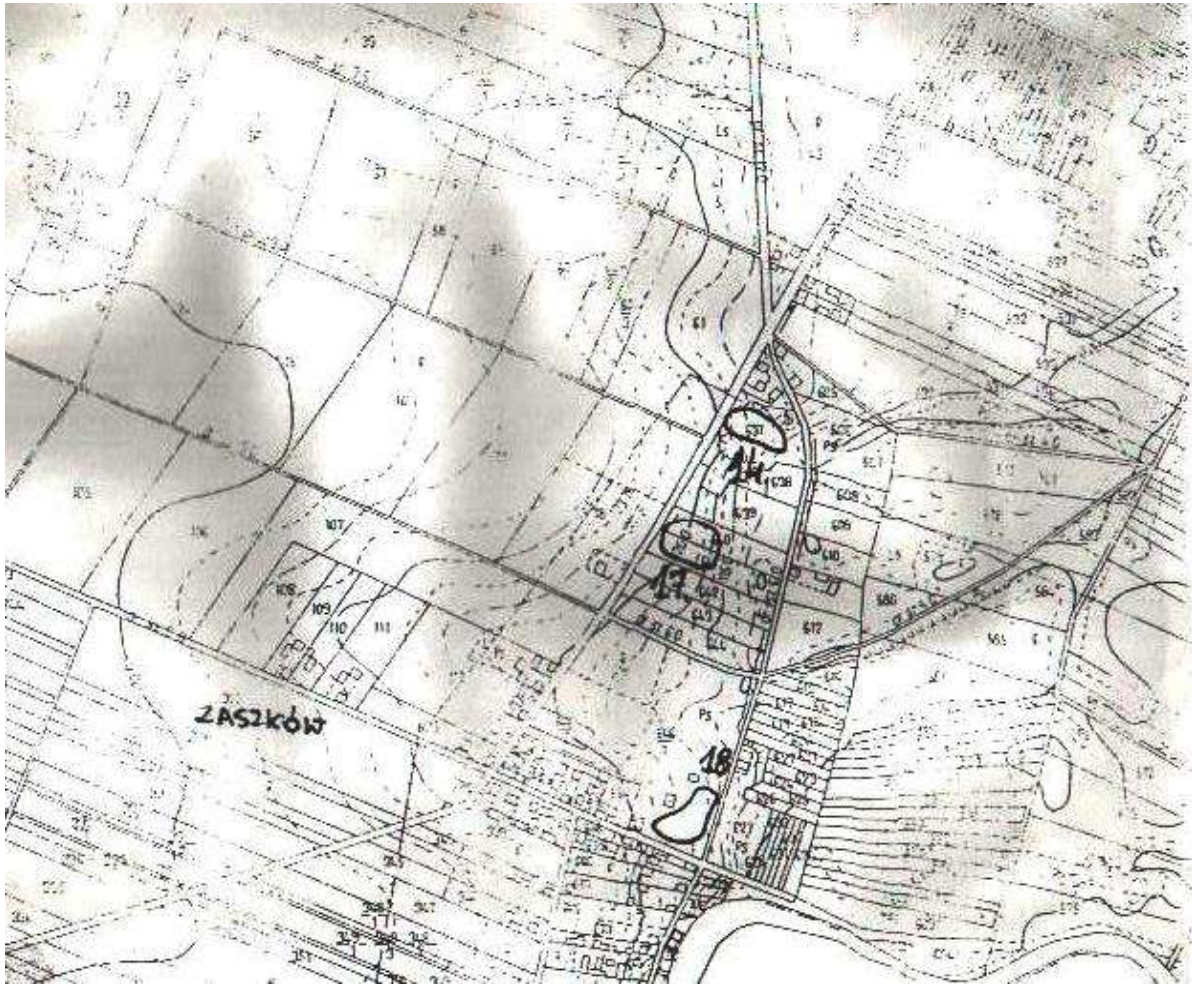
86/1055

1.OBIEKT Stanowisko Archeologiczne – ślad osadnictwa			5.MIEJSCOWOŚĆ Zaszków		
2.OBECNA FUNKCJA grunty rolne	3.MATERIAŁ nie dotyczy	4.DATOWANIE późne średniowiecze	6.GMINA Nur		
			7.POWIAT ostrowski		
			8.WOJEWÓDZTWO mazowieckie		
			9.KOD POCZTOWY 07-322		
			10.ADRES		
			11.LOKALIZACJA wg mapy		
			12.LOKALIZACJA ARCHEOLOGICZNA Nr obszaru AZP 48-80 Nr stanowiska na obszarze AZP 15 Nr stanowiska w miejscowości 2		
			13.NUMER EWIDENCYJNY DZIAŁKI 369, 370/1, 370/2, 371		
			14.WŁASNOŚĆ prywatna		
			15.RODZAJ UŻYTKOWANIA rolnictwo		
			16.INFORMACJA O OCHRONIE Nr i data wpisu do rejestru zabytków Zapis w planie zagospodarowania przestrzennego Inne		
18.RODZAJE ZAGROZEŃ					
17.STAN ZACHOWANIA zły	19.WPISUJĄCY Mariusz Ołowski	20.DATA WYKONANIA EWIDENCJI 2012-22-08			

22. UWAGI

KARTA GMINNEJ EWIDENCJI ZABYTKÓW

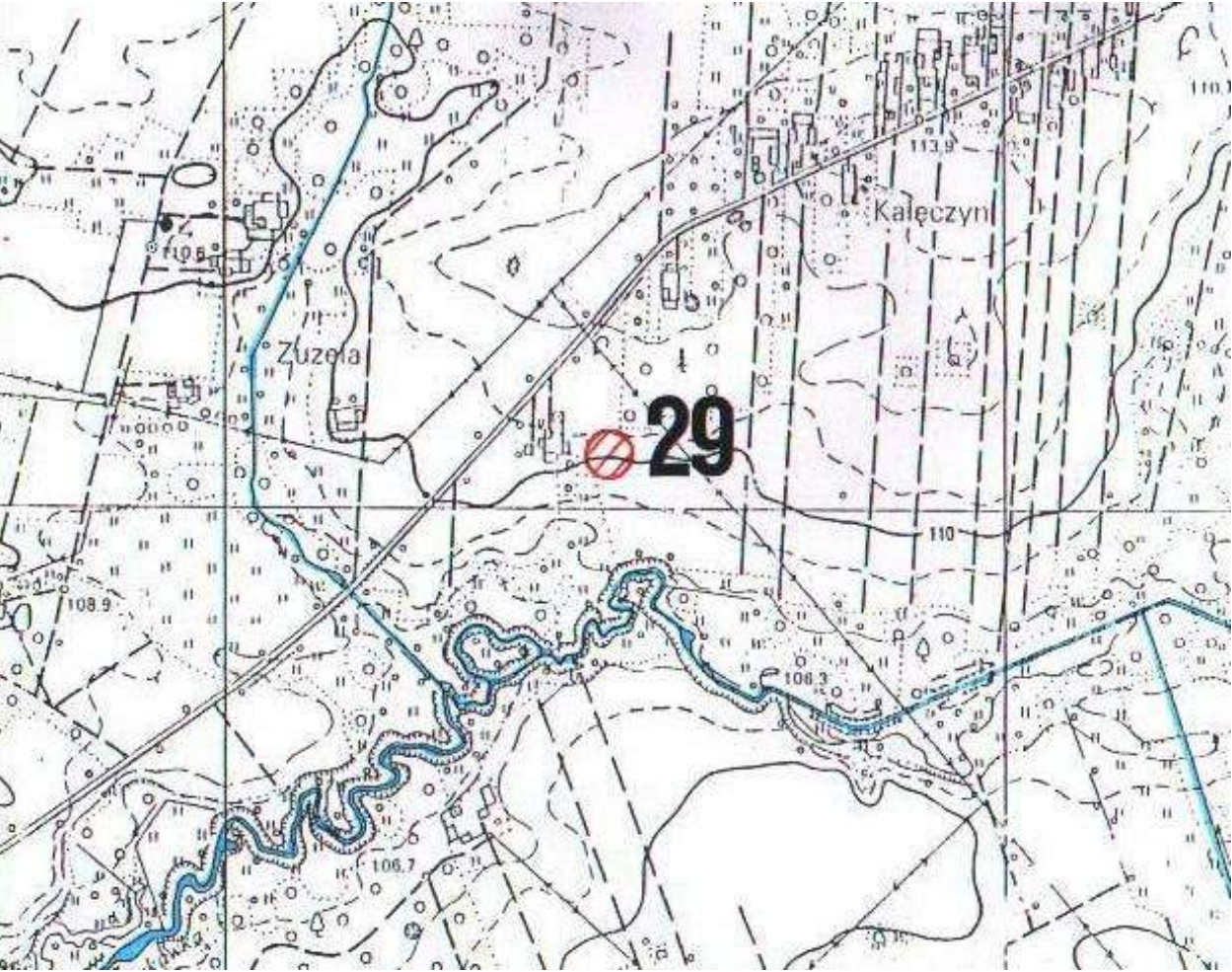
87/1055

1.OBIEKT Stanowisko Archeologiczne – ślad osadnictwa			5.MIEJSCOWOŚĆ Zaszków	
2.OBECNA FUNKCJA grunty rolne	3.MATERIAL nie dotyczy	4.DATOWANIE epoka brazu	6.GMINA Nur	
			7.POWIAT ostrowski	
			8.WOJEWÓDZTWO mazowieckie	
			9.KOD POCZTOWY 07-322	
			10.ADRES	
			11.LOKALIZACJA wg mapy	
			12.LOKALIZACJA ARCHEOLOGICZNA Nr obszaru AZP 48-80 Nr stanowiska na obszarze AZP 17 Nr stanowiska w miejscowości 4	
			13.NUMER EWIDENCYJNY DZIAŁKI 640, 641	
			14.WŁASNOŚĆ prywatna	
15.RODZAJ UŻYTKOWANIA rolnictwo			16.INFORMACJA O OCHRONIE Nr i data wpisu do rejestru zabytków Zapis w planie zagospodarowania przestrzennego Inne	
17.STAN ZACHOWANIA zły			18.RODZAJE ZAGROŻEŃ	
19.WPISUJĄCY Mariusz Ołowski		20.DATA WYKONANIA EWIDENCJI 2012-22-08		

22. UWAGI

KARTA GMINNEJ EWIDENCJI ZABYTKÓW

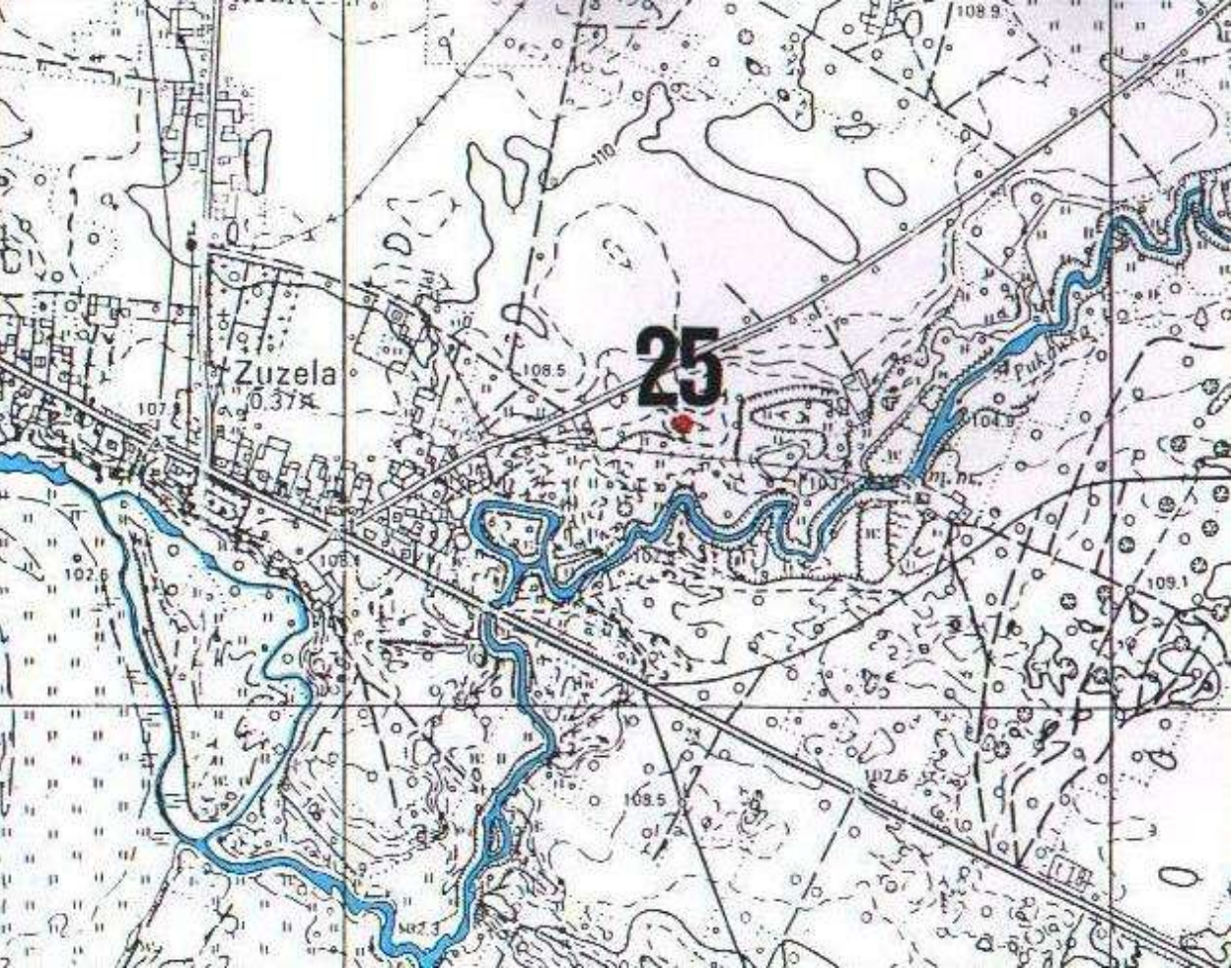
88/1055

1.OBIEKT Stanowisko Archeologiczne – ślad osadnictwa			5.MIEJSCOWOŚĆ Zuzela	
2.OBECNA FUNKCJA grunty rolne	3.MATERIAL nie dotyczy	4.DATOWANIE epoka kamienia – epoka żelaza	6.GMINA Nur	
			7.POWIAT ostrowski	
			8.WOJEWÓDZTWO mazowieckie	
			9.KOD POCZTOWY 07-322	
			10.ADRES	
			11.LOKALIZACJA wg mapy	
			12.LOKALIZACJA ARCHEOLOGICZNA Nr obszaru AZP 47-78 Nr stanowiska na obszarze AZP 29 Nr stanowiska w miejscowości 9	
			13.NUMER EWIDENCYJNY DZIAŁKI 275/1	
			14.WŁASNOŚĆ prywatna	
			15.RODZAJ UŻYTKOWANIA rolnictwo	
			16.INFORMACJA O OCHRONIE Nr i data wpisu do rejestru zabytków Zapis w planie zagospodarowania przestrzennego Inne	
17.STAN ZACHOWANIA zły			18.RODZAJE ZAGROŻEŃ	
19.WPISUJĄCY Mariusz Ołowski		20.DATA WYKONANIA EWIDENCJI 2012-22-08		

22. UWAGI

KARTA GMINNEJ EWIDENCJI ZABYTKÓW

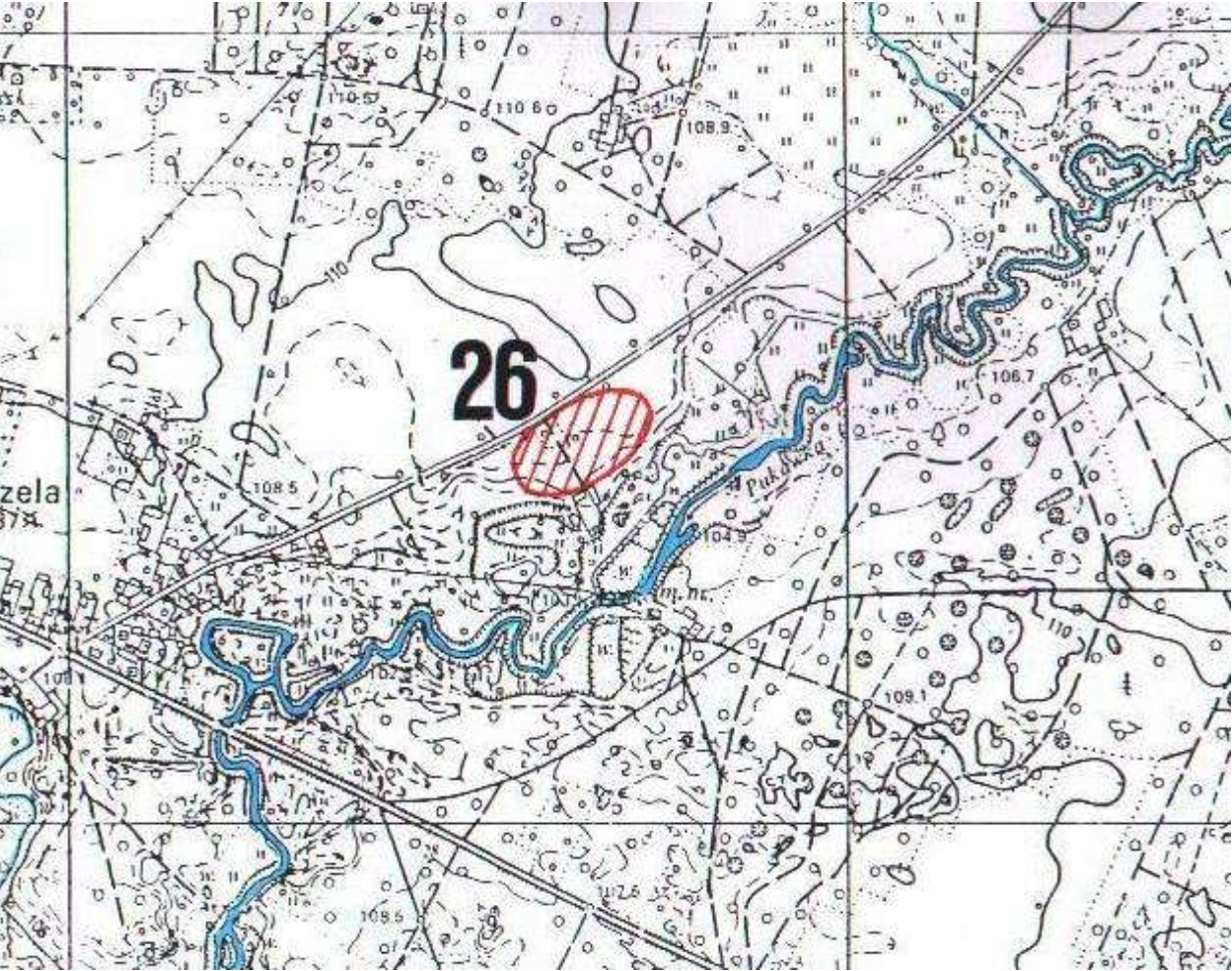
89/1055

1.OBIEKT Stanowisko Archeologiczne – ślad osadnictwa			5.MIEJSCOWOŚĆ Zuzela	
2.OBECNA FUNKCJA grunty rolne	3.MATERIAL nie dotyczy	4.DATOWANIE mezolit	6.GMINA Nur	
			7.POWIAT ostrowski	
			8.WOJEWÓDZTWO mazowieckie	
			9.KOD POCZTOWY 07-322	
			10.ADRES	
			11.LOKALIZACJA wg mapy	
			12.LOKALIZACJA ARCHEOLOGICZNA Nr obszaru AZP 47-78 Nr stanowiska na obszarze AZP 25 Nr stanowiska w miejscowości 5	
			13.NUMER EWIDENCYJNY DZIAŁKI 299/1	
			14.WŁASNOŚĆ prywatna	
17.STAN ZACHOWANIA zły			19.WPISUJĄCY Mariusz Ołowski	
20.DATA WYKONANIA EWIDENCJI 2012-22-08			16.INFORMACJA O OCHRONIE Nr i data wpisu do rejestru zabytków Zapis w planie zagospodarowania przestrzennego Inne	
			18.RODZAJE ZAGROŻEŃ	

22. UWAGI

KARTA GMINNEJ EWIDENCJI ZABYTKÓW

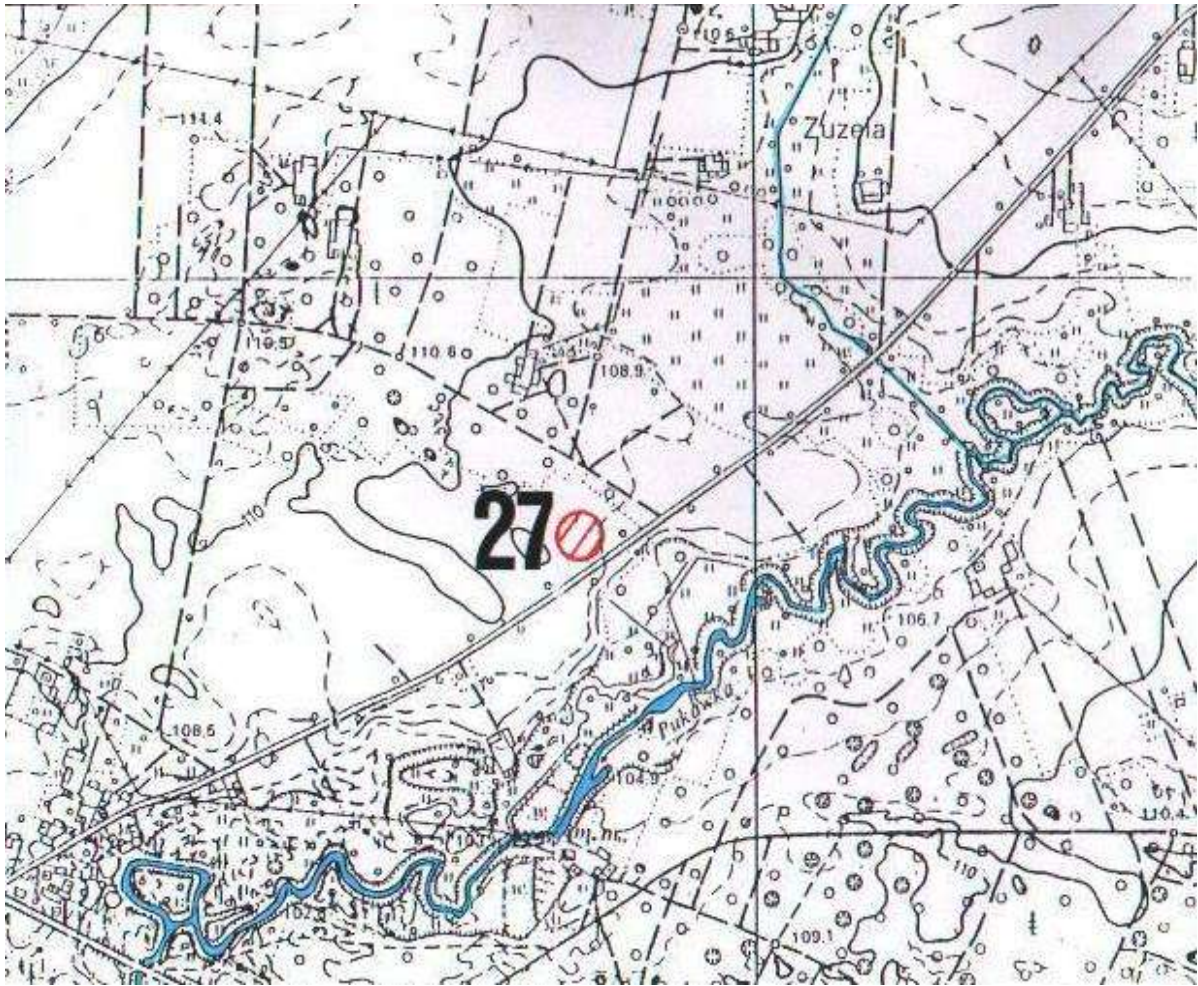
90/1055

1.OBIEKT Stanowisko Archeologiczne – ślad osadnictwa			5.MIEJSCOWOŚĆ Zuzela	
2.OBECNA FUNKCJA grunty rolne	3.MATERIAL nie dotyczy	4.DATOWANIE epoka kamienia – epoka brązu	6.GMINA Nur	
			7.POWIAT ostrowski	
			8.WOJEWÓDZTWO mazowieckie	
			9.KOD POCZTOWY 07-322	
			10.ADRES	
			11.LOKALIZACJA wg mapy	
			12.LOKALIZACJA ARCHEOLOGICZNA Nr obszaru AZP 47-78 Nr stanowiska na obszarze AZP 26 Nr stanowiska w miejscowości 6	
			13.NUMER EWIDENCYJNY DZIAŁKI 296, 297, 298/5	
			14.WŁASNOŚĆ prywatna	
			15.RODZAJ UŻYTKOWANIA rolnictwo	
			16.INFORMACJA O OCHRONIE Nr i data wpisu do rejestru zabytków Zapis w planie zagospodarowania przestrzennego Inne	
18.RODZAJE ZAGROŻEŃ				
17.STAN ZACHOWANIA zły	19.WPISUJĄCY Mariusz Ołowski	20.DATA WYKONANIA EWIDENCJI 2012-22-08		

22. UWAGI

KARTA GMINNEJ EWIDENCJI ZABYTKÓW

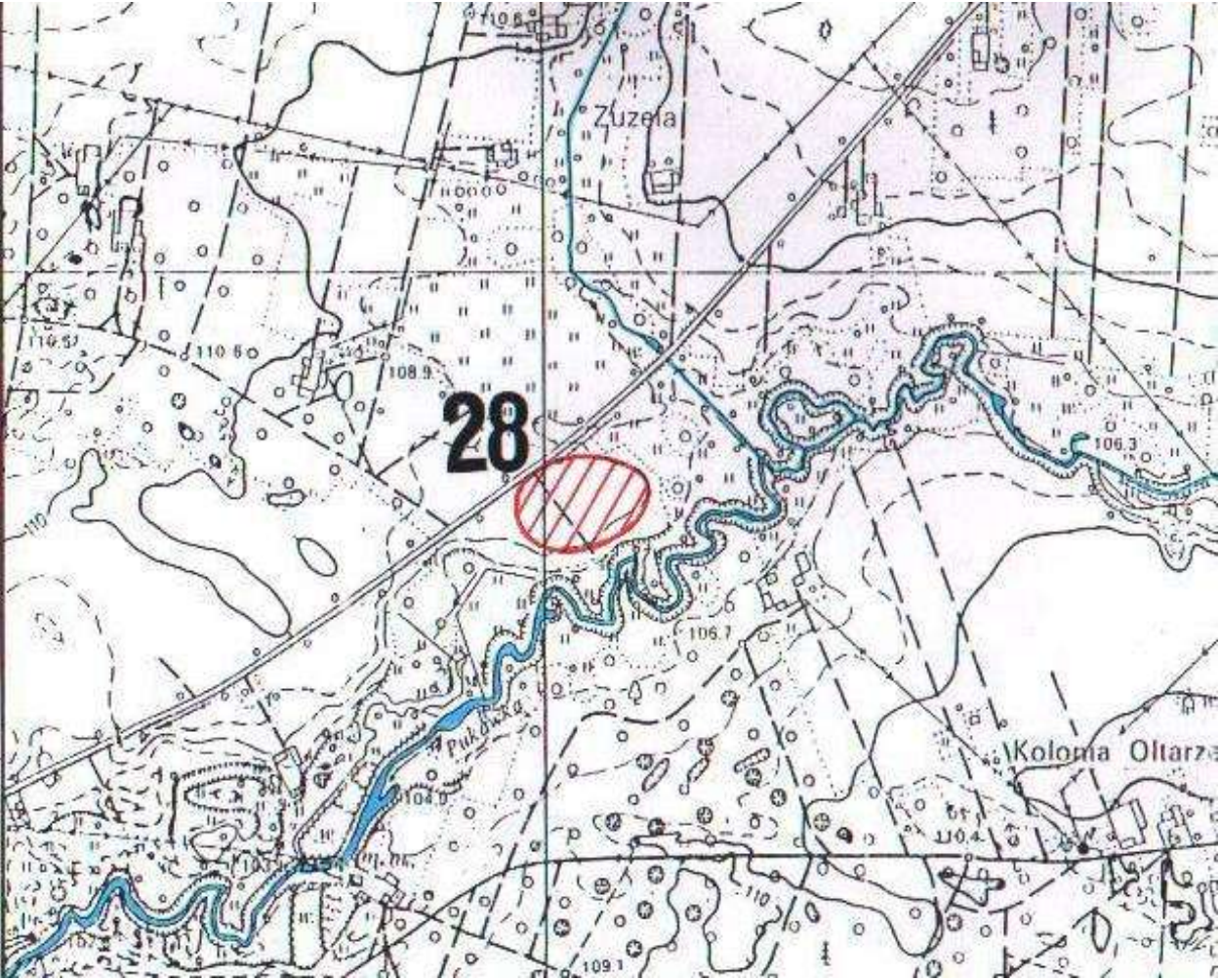
91/1055

1.OBIEKT Stanowisko Archeologiczne – ślad osadnictwa			5.MIEJSCOWOŚĆ Zuzela	
2.OBECNA FUNKCJA grunty rolne	3.MATERIAL nie dotyczy	4.DATOWANIE epoka brązu – wcz. epoka żelaza	6.GMINA Nur	
			7.POWIAT ostrowski	
			8.WOJEWÓDZTWO mazowieckie	
			9.KOD POCZTOWY 07-322	
			10.ADRES	
			11.LOKALIZACJA wg mapy	
			12.LOKALIZACJA ARCHEOLOGICZNA Nr obszaru AZP 47-78 Nr stanowiska na obszarze AZP 27 Nr stanowiska w miejscowości 7	
			13.NUMER EWIDENCYJNY DZIAŁKI 253/1	
			14.WŁASNOŚĆ prywatna	
			15.RODZAJ UŻYTKOWANIA rolnictwo	
			16.INFORMACJA O OCHRONIE Nr i data wpisu do rejestru zabytków Zapis w planie zagospodarowania przestrzennego Inne	
17.STAN ZACHOWANIA zły			18.RODZAJE ZAGROZEŃ	
19.WPISUJĄCY Mariusz Ołowski		20.DATA WYKONANIA EWIDENCJI 2012-22-08		

22. UWAGI

KARTA GMINNEJ EWIDENCJI ZABYTKÓW

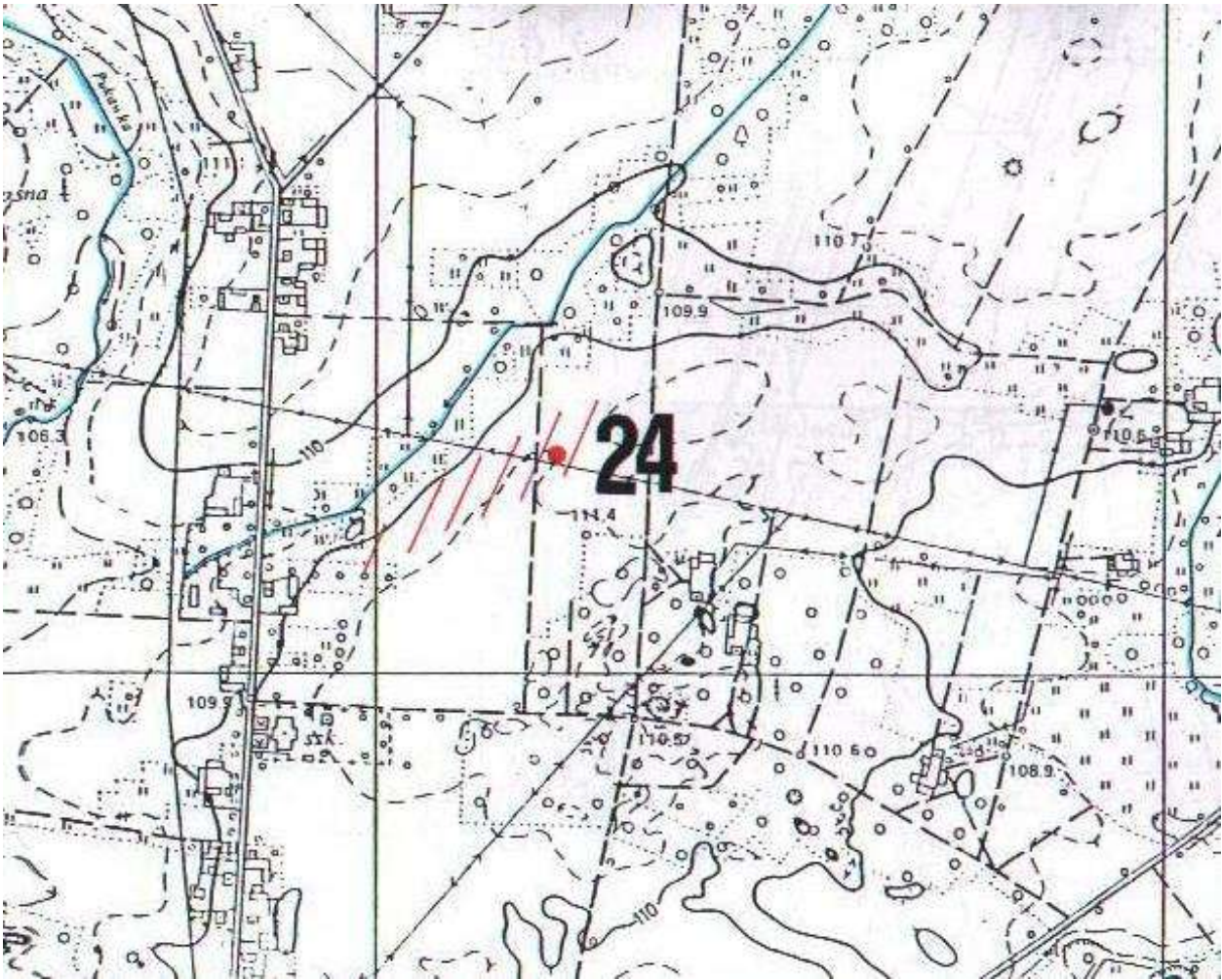
92/1055

1.OBIEKT Stanowisko Archeologiczne – ślad osadnictwa			5.MIEJSCOWOŚĆ Zuzela		
2.OBECNA FUNKCJA grunty rolne	3.MATERIAL nie dotyczy	4.DATOWANIE starożytność	6.GMINA Nur		
			7.POWIAT ostrowski		
			8.WOJEWÓDZTWO mazowieckie		
			9.KOD POCZTOWY 07-322		
			10.ADRES		
			11.LOKALIZACJA wg mapy		
			12.LOKALIZACJA ARCHEOLOGICZNA Nr obszaru AZP 47-78 Nr stanowiska na obszarze AZP 28 Nr stanowiska w miejscowości 8		
			13.NUMER EWIDENCYJNY DZIAŁKI 283/1-287/1		
			14.WŁASNOŚĆ prywatna		
			15.RODZAJ UŻYTKOWANIA rolnictwo		
			16.INFORMACJA O OCHRONIE Nr i data wpisu do rejestru zabytków Zapis w planie zagospodarowania przestrzennego Inne		
18.RODZAJE ZAGROZEŃ					
17.STAN ZACHOWANIA zły	19.WPISUJĄCY Mariusz Ołowski	20.DATA WYKONANIA EWIDENCJI 2012-22-08			

22. UWAGI

KARTA GMINNEJ EWIDENCJI ZABYTKÓW

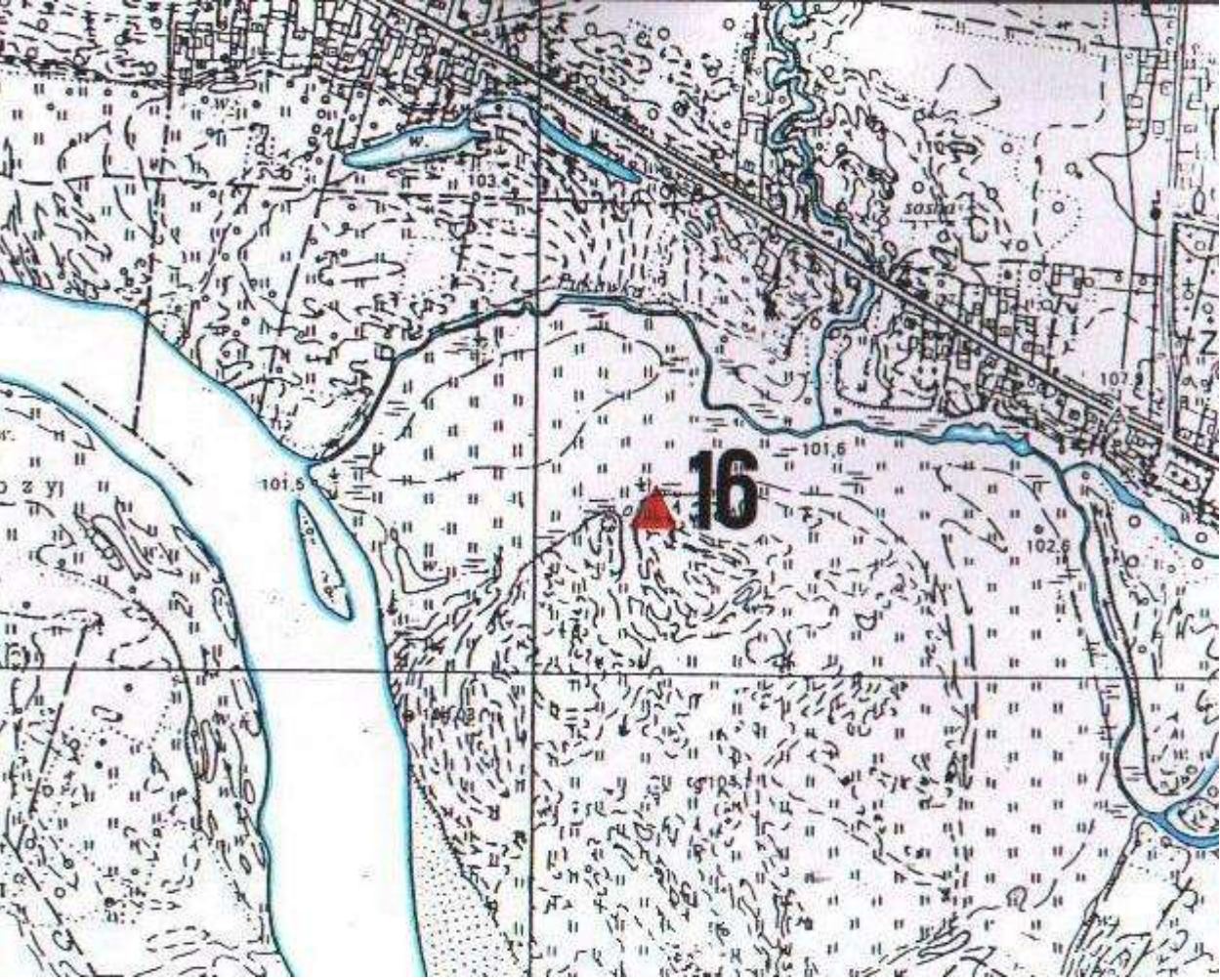
93/1055

1.OBIEKT Stanowisko Archeologiczne – ślady osadnictwa			5.MIEJSCOWOŚĆ Zuzela			
2.OBECNA FUNKCJA grunty rolne	3.MATERIAL nie dotyczy	4.DATOWANIE starożytność		6.GMINA Nur		
					7.POWIAT ostrowski	
					8.WOJEWÓDZTWO mazowieckie	
					9.KOD POCZTOWY 07-322	
					10.ADRES	
					11.LOKALIZACJA wg mapy	
					12.LOKALIZACJA ARCHEOLOGICZNA Nr obszaru AZP 47-78 Nr stanowiska na obszarze AZP 24 Nr stanowiska w miejscowości 4	
					13.NUMER EWIDENCYJNY DZIAŁKI 168	
					14.WŁASNOŚĆ prywatna	
					15.RODZAJ UŻYTKOWANIA rolnictwo	
					16.INFORMACJA O OCHRONIE Nr i data wpisu do rejestru zabytków Zapis w planie zagospodarowania przestrzennego Inne	
18.RODZAJE ZAGROŻEŃ						
17.STAN ZACHOWANIA zły	19.WPISUJĄCY Mariusz Ołowski	20.DATA WYKONANIA EWIDENCJI 2012-22-08				

22. UWAGI

KARTA GMINNEJ EWIDENCJI ZABYTKÓW

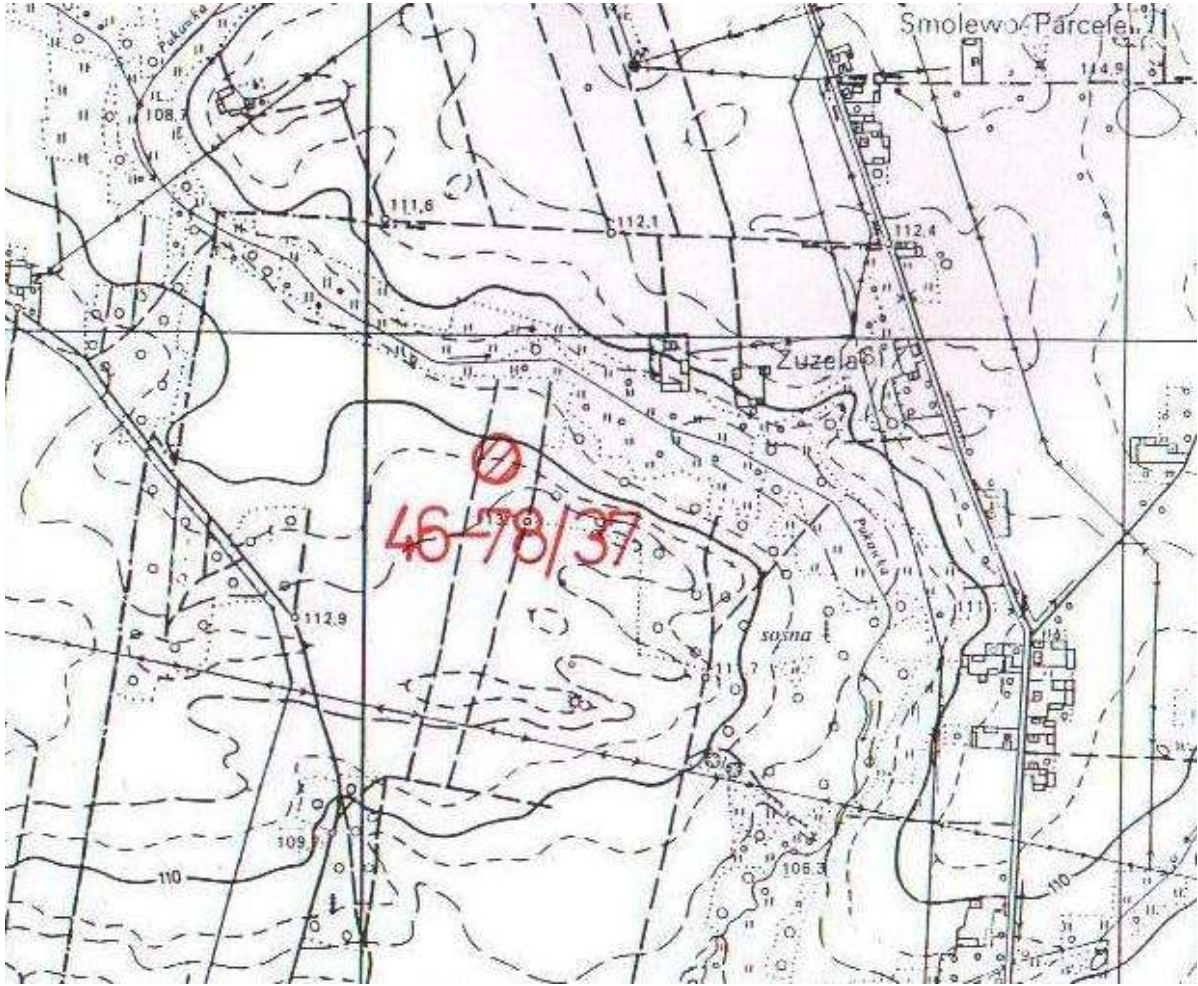
94/1055

1.OBIEKT Stanowisko Archeologiczne – ślad osadnictwa, k. trzciniecka, lużycka			5.MIEJSCOWOŚĆ Zuzela	
2.OBECNA FUNKCJA grunty rolne	3.MATERIAL nie dotyczy	4.DATOWANIE EB	6.GMINA Nur	
			7.POWIAT ostrowski	
			8.WOJEWÓDZTWO mazowieckie	
			9.KOD POCZTOWY 07-322	
			10.ADRES	
			11.LOKALIZACJA wg mapy	
			12.LOKALIZACJA ARCHEOLOGICZNA Nr obszaru AZP 47-78 Nr stanowiska na obszarze AZP 16 Nr stanowiska w miejscowości 3	
			13.NUMER EWIDENCYJNY DZIAŁKI 386	
			14.WŁASNOŚĆ prywatna	
			15.RODZAJ UŻYTKOWANIA rolnictwo	
			16.INFORMACJA O OCHRONIE Nr i data wpisu do rejestru zabytków Zapis w planie zagospodarowania przestrzennego Inne	
17.STAN ZACHOWANIA zły			18.RODZAJE ZAGROŻEŃ	
19.WPISUJĄCY Mariusz Ołowski		20.DATA WYKONANIA EWIDENCJI 2012-22-08		

22. UWAGI

KARTA GMINNEJ EWIDENCJI ZABYTKÓW

95/1055

1.OBIEKT Stanowisko Archeologiczne – ślady osadnictwa			5.MIEJSCOWOŚĆ Zakrzewo Słomy		
2.OBECNA FUNKCJA grunty rolne	3.MATERIAŁ nie dotyczy	4.DATOWANIE XVI-XVII w.	6.GMINA Nur		
			7.POWIAT ostrowski		
			8.WOJEWÓDZTWO mazowieckie		
			9.KOD POCZTOWY 07-322		
			10.ADRES		
			11.LOKALIZACJA wg mapy		
			12.LOKALIZACJA ARCHEOLOGICZNA Nr obszaru AZP 46-78 Nr stanowiska na obszarze AZP 37 Nr stanowiska w miejscowości 2		
			13.NUMER EWIDENCYJNY DZIAŁKI 12		
			14.WŁASNOŚĆ prywatna		
			15.RODZAJ UŻYTKOWANIA rolnictwo		
			16.INFORMACJA O OCHRONIE Nr i data wpisu do rejestru zabytków Zapis w planie zagospodarowania przestrzennego Inne		
18.RODZAJE ZAGROZEŃ					
17.STAN ZACHOWANIA zły	19.WPISUJĄCY Mariusz Ołowski	20.DATA WYKONANIA EWIDENCJI 2012-22-08			

22. UWAGI

Z materiałów dostarczonych z WUZ w Ostrołęce wynika, że stanowisko archeologiczne znajduje się na terenie miejscowości Zakrzewo-Słomy, na prawym brzegu Zuzalki wyznaczającej granicę pomiędzy Zakrzewem a Zuzelą.

KARTA GMINNEJ EWIDENCJI ZABYTKÓW

96/1055

1.OBIEKT

Stanowisko Archeologiczne – binduga

5.MIEJSCOWOŚĆ

Zuzela

2.OBECNA FUNKCJA

grunty rolne

3.MATERIAL

nie dotyczy

4.DATOWANIE

okres nowożytny

6.GMINA

Nur

7.POWIAT

ostrowski

8.WOJEWÓDZTWO

mazowieckie

9.KOD POCZTOWY

07-322

10.ADRES

11.LOKALIZACJA

wg mapy

12.LOKALIZACJA ARCHEOLOGICZNA

Nr obszaru AZP 47-78

Nr stanowiska na obszarze AZP 15

Nr stanowiska w miejscowości 2

13.NUMER EWIDENCYJNY DZIAŁKI 316, 318

14.WŁASNOŚĆ

prywatna

15.RODZAJ UŻYTKOWANIA rolnictwo

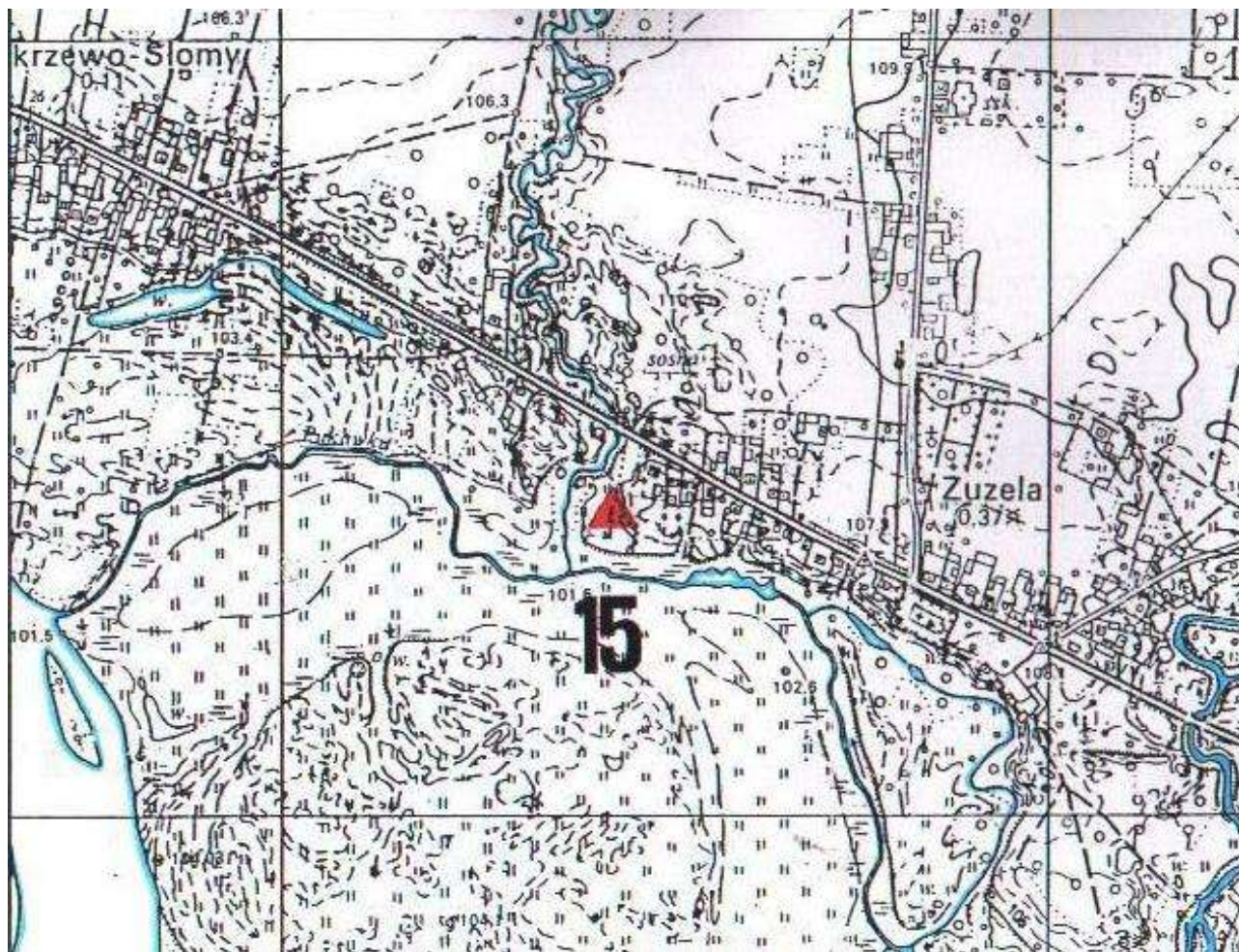
16.INFORMACJA O OCHRONIE

Nr i data wpisu do rejestru zabytków

Zapis w planie zagospodarowania przestrzennego

Inne

18.RODZAJE ZAGROZEŃ



17.STAN ZACHOWANIA

zły

19.WPISUJĄCY

Mariusz Ołowski

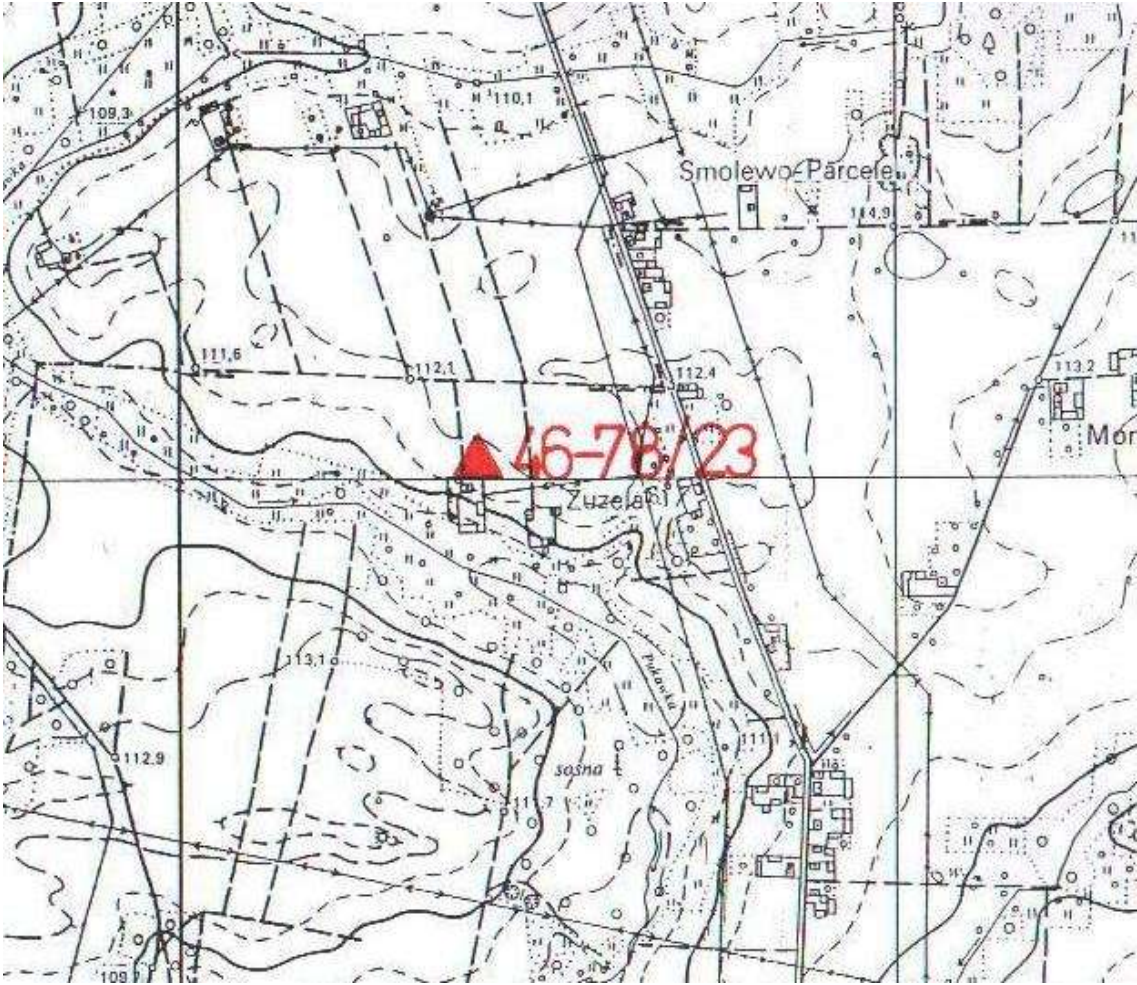
20.DATA WYKONANIA EWIDENCJI

2012-22-08

22. UWAGI

KARTA GMINNEJ EWIDENCJI ZABYTKÓW

97/1055

1.OBIEKT Stanowisko Archeologiczne – cmentarzysko ciałopalne			5.MIEJSCOWOŚĆ Zuzela		
2.OBECNA FUNKCJA grunty rolne	3.MATERIAL nie dotyczy	4.DATOWANIE nieokreślone	6.GMINA Nur		
			7.POWIAT ostrowski		
			8.WOJEWÓDZTWO mazowieckie		
			9.KOD POCZTOWY 07-322		
			10.ADRES		
			11.LOKALIZACJA wg mapy		
			12.LOKALIZACJA ARCHEOLOGICZNA Nr obszaru AZP 46-78 Nr stanowiska na obszarze AZP 23 Nr stanowiska w miejscowości 1		
			13.NUMER EWIDENCYJNY DZIAŁKI 4		
			14.WŁASNOŚĆ prywatna		
			15.RODZAJ UŻYTKOWANIA rolnictwo		
			16.INFORMACJA O OCHRONIE Nr i data wpisu do rejestru zabytków Zapis w planie zagospodarowania przestrzennego Inne		
18.RODZAJE ZAGROŻEŃ					
17.STAN ZACHOWANIA zły	19.WPISUJĄCY Mariusz Ołowski	20.DATA WYKONANIA EWIDENCJI 2012-22-08			

22. UWAGI

KARTA GMINNEJ EWIDENCJI ZABYTKÓW

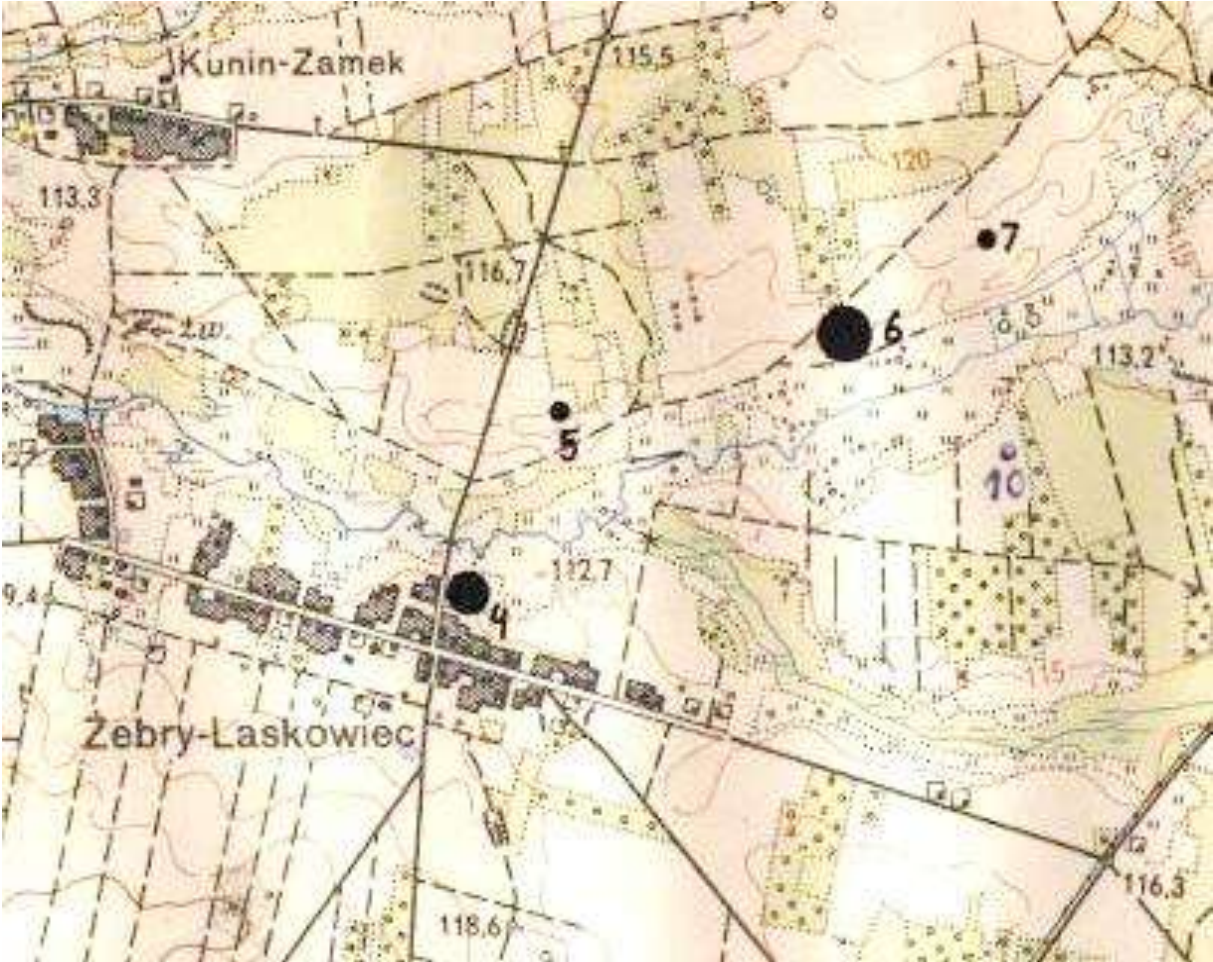
98/1055

1.OBIEKT Stanowisko Archeologiczne – ślad osadnictwa			5.MIEJSCOWOŚĆ Żebry Laskowiec								
2.OBECNA FUNKCJA grunty rolne	3.MATERIAL nie dotyczy		4.DATOWANIE epoka brazu		6.GMINA Nur						
						7.POWIAT ostrowski					
						8.WOJEWÓDZTWO mazowieckie					
						9.KOD POCZTOWY 07-322					
						10.ADRES					
						11.LOKALIZACJA wg mapy					
						12.LOKALIZACJA ARCHEOLOGICZNA Nr obszaru AZP 47-79 Nr stanowiska na obszarze AZP 30 Nr stanowiska w miejscowości 10					
						13.NUMER EWIDENCYJNY DZIAŁKI 521					
						14.WŁASNOŚĆ prywatna					
						15.RODZAJ UŻYTKOWANIA rolnictwo					
16.INFORMACJA O OCHRONIE Nr i data wpisu do rejestru zabytków Zapis w planie zagospodarowania przestrzennego Inne											
18.RODZAJE ZAGROZEŃ											
17.STAN ZACHOWANIA zły		19.WPISUJĄCY Mariusz Ołowski		20.DATA WYKONANIA EWIDENCJI 2012-22-08							

22. UWAGI

KARTA GMINNEJ EWIDENCJI ZABYTKÓW

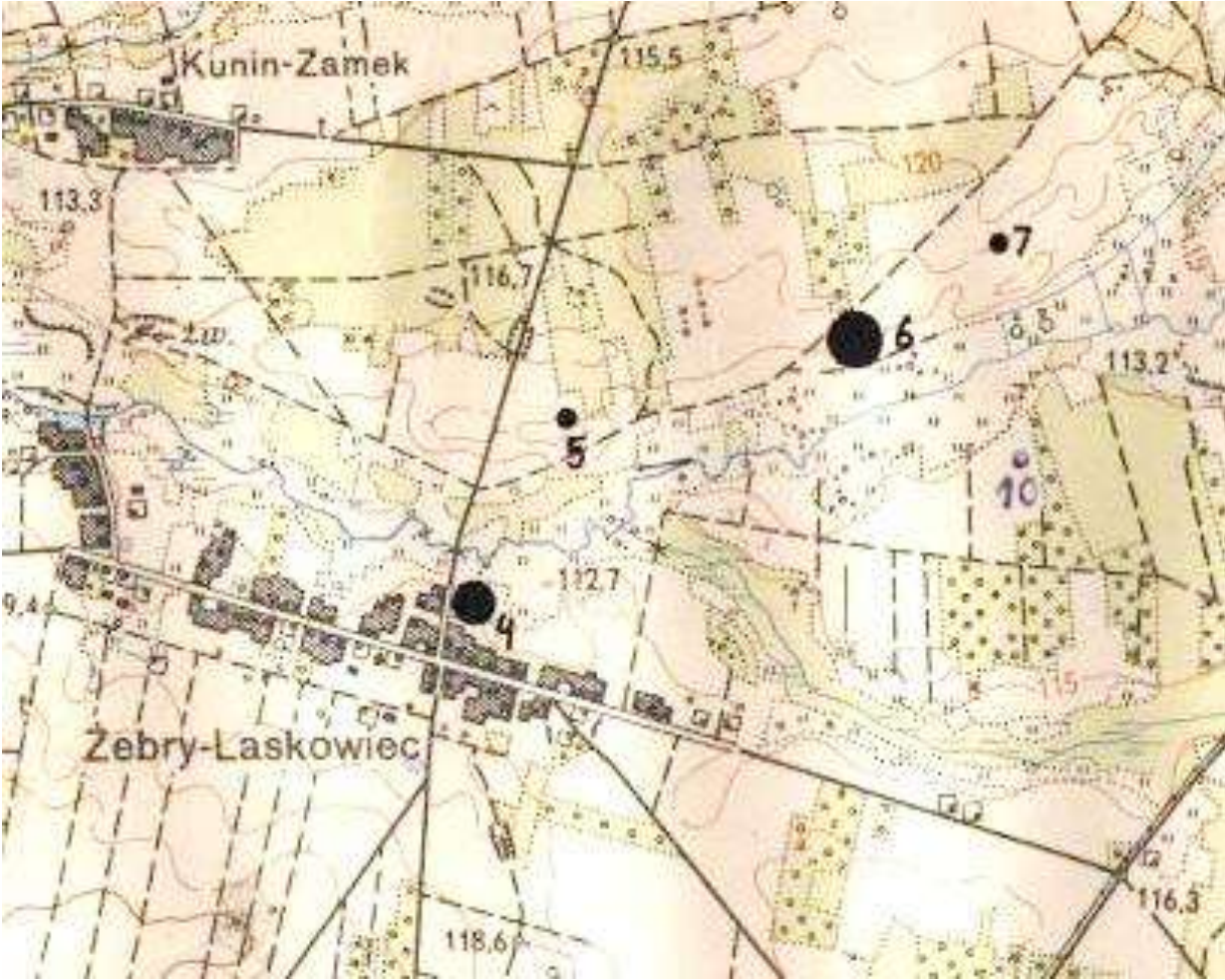
99/1055

1.OBIEKT Stanowisko Archeologiczne			5.MIEJSCOWOŚĆ Żebry Laskowiec		
2.OBECNA FUNKCJA grunty rolne	3.MATERIAL nie dotyczy	4.DATOWANIE brak danych	6.GMINA Nur		
			7.POWIAT ostrowski		
			8.WOJEWÓDZTWO mazowieckie		
			9.KOD POCZTOWY 07-322		
			10.ADRES		
			11.LOKALIZACJA wg mapy		
			12.LOKALIZACJA ARCHEOLOGICZNA Nr obszaru AZP 47-79 Nr stanowiska na obszarze AZP 4 Nr stanowiska w miejscowości 1		
			13.NUMER EWIDENCYJNY DZIAŁKI 560		
			14.WŁASNOŚĆ prywatna		
			15.RODZAJ UŻYTKOWANIA rolnictwo		
			16.INFORMACJA O OCHRONIE Nr i data wpisu do rejestru zabytków Zapis w planie zagospodarowania przestrzennego Inne		
17.STAN ZACHOWANIA zły			18.RODZAJE ZAGROŻEŃ		
19.WPISUJĄCY Mariusz Ołowski		20.DATA WYKONANIA EWIDENCJI 2012-22-08			

22. UWAGI

KARTA GMINNEJ EWIDENCJI ZABYTKÓW

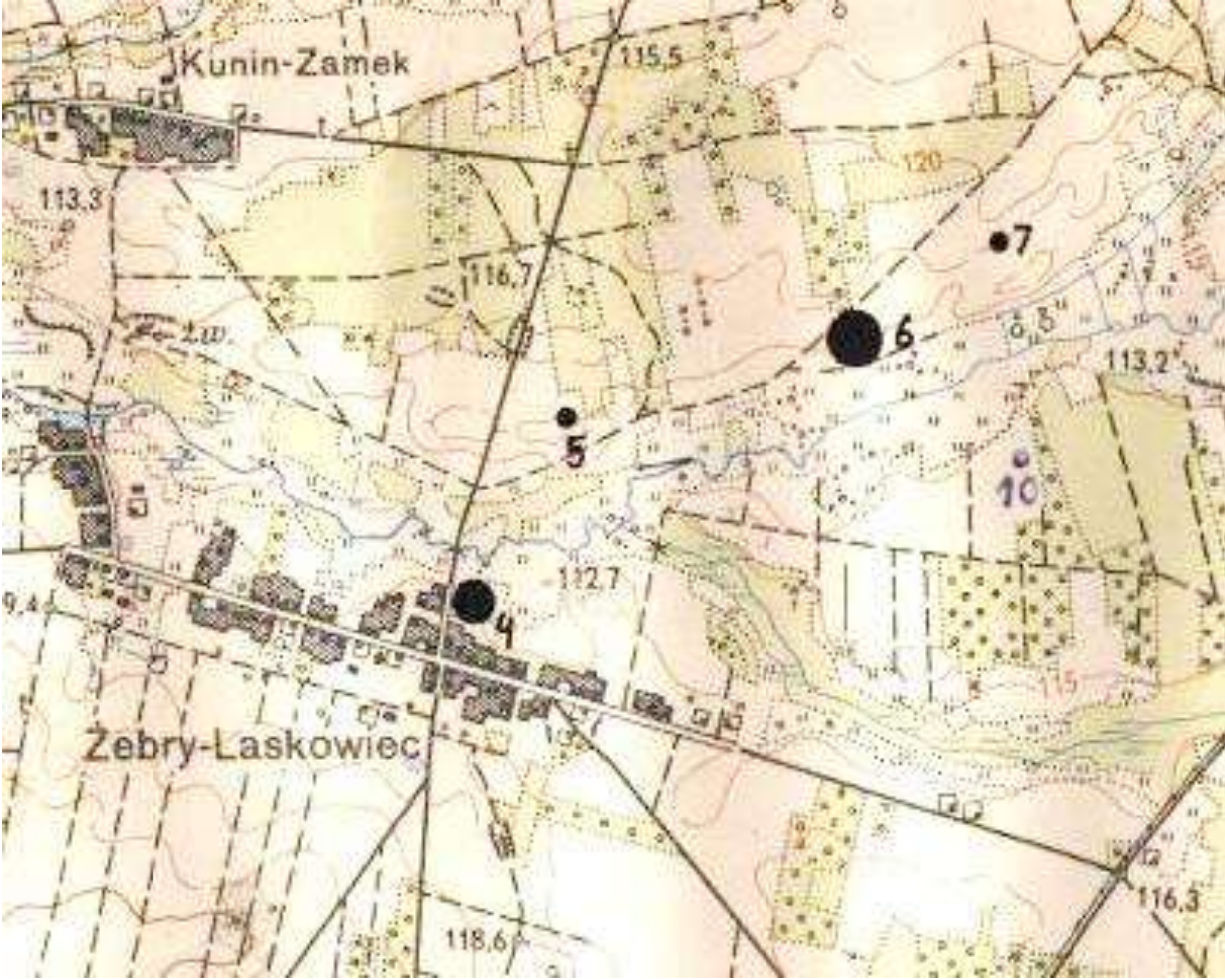
100/1055

1.OBIEKT Stanowisko Archeologiczne – ślad osadnictwa			5.MIEJSCOWOŚĆ Żebry Laskowiec	
2.OBECNA FUNKCJA grunty rolne	3.MATERIAL nie dotyczy	4.DATOWANIE wczesne średniowiecze	6.GMINA Nur	
			7.POWIAT ostrowski	
			8.WOJEWÓDZTWO mazowieckie	
			9.KOD POCZTOWY 07-322	
			10.ADRES	
			11.LOKALIZACJA wg mapy	
			12.LOKALIZACJA ARCHEOLOGICZNA Nr obszaru AZP 47-79 Nr stanowiska na obszarze AZP 5 Nr stanowiska w miejscowości 2	
			13.NUMER EWIDENCYJNY DZIAŁKI 336	
			14.WŁASNOŚĆ prywatna	
			15.RODZAJ UŻYTKOWANIA rolnictwo	
			16.INFORMACJA O OCHRONIE Nr i data wpisu do rejestru zabytków Zapis w planie zagospodarowania przestrzennego Inne	
17.STAN ZACHOWANIA zły			18.RODZAJE ZAGROŻEŃ	
19.WPISUJĄCY Mariusz Ołowski		20.DATA WYKONANIA EWIDENCJI 2012-22-08		

22. UWAGI

KARTA GMINNEJ EWIDENCJI ZABYTKÓW


101/1055

1.OBIEKT Stanowisko Archeologiczne – ślad osadnictwa			5.MIEJSCOWOŚĆ Żebry Laskowiec	
2.OBECNA FUNKCJA grunty rolne	3.MATERIAL nie dotyczy	4.DATOWANIE wczesne średniowiecze	6.GMINA Nur	
			7.POWIAT ostrowski	
			8.WOJEWÓDZTWO mazowieckie	
			9.KOD POCZTOWY 07-322	
			10.ADRES	
			11.LOKALIZACJA wg mapy	
			12.LOKALIZACJA ARCHEOLOGICZNA Nr obszaru AZP 47-79 Nr stanowiska na obszarze AZP 6 Nr stanowiska w miejscowości 3	
			13.NUMER EWIDENCYJNY DZIAŁKI 387	
			14.WŁASNOŚĆ prywatna	
			15.RODZAJ UŻYTKOWANIA rolnictwo	
			16.INFORMACJA O OCHRONIE Nr i data wpisu do rejestru zabytków Zapis w planie zagospodarowania przestrzennego Inne	
17.STAN ZACHOWANIA zły			18.RODZAJE ZAGROŻEŃ	
19.WPISUJĄCY Mariusz Ołowski		20.DATA WYKONANIA EWIDENCJI 2012-22-08		

22. UWAGI

KARTA GMINNEJ EWIDENCJI ZABYTKÓW

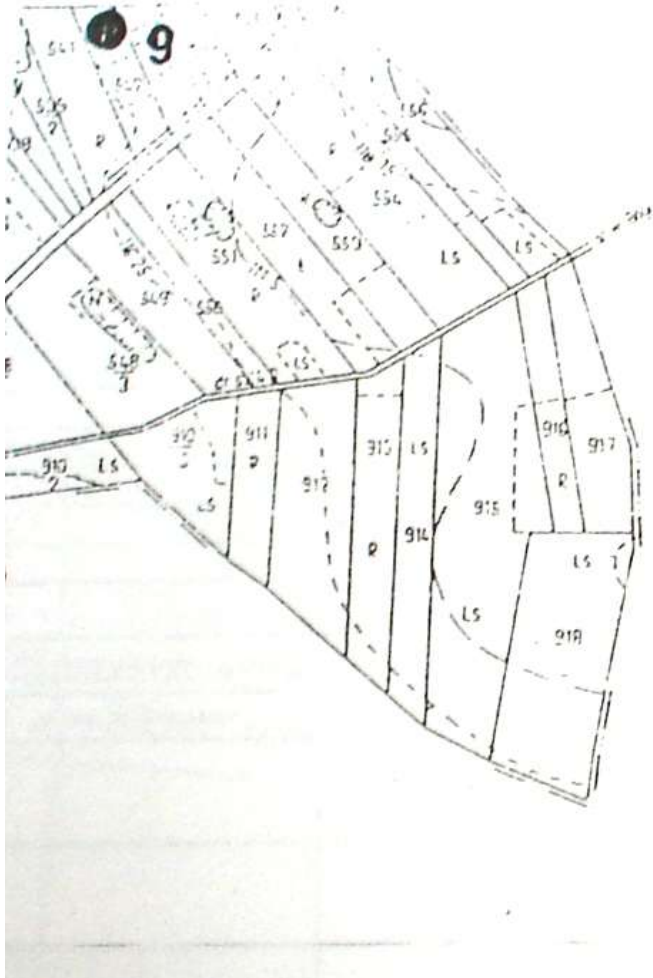
102/1055

1.OBIEKT Stanowisko Archeologiczne – ślad osadnictwa			5.MIEJSCOWOŚĆ Żebry Laskowiec		
2.OBECNA FUNKCJA grunty rolne	3.MATERIAŁ nie dotyczy	4.DATOWANIE średniowiecze	6.GMINA Nur		
			7.POWIAT ostrowski		
			8.WOJEWÓDZTWO mazowieckie		
			9.KOD POCZTOWY 07-322		
			10.ADRES		
			11.LOKALIZACJA wg mapy		
			12.LOKALIZACJA ARCHEOLOGICZNA Nr obszaru AZP 47-79 Nr stanowiska na obszarze AZP 7 Nr stanowiska w miejscowości 4		
			13.NUMER EWIDENCYJNY DZIAŁKI 394		
14.WŁASNOŚĆ prywatna					
15.RODZAJ UŻYTKOWANIA rolnictwo					
16.INFORMACJA O OCHRONIE Nr i data wpisu do rejestru zabytków Zapis w planie zagospodarowania przestrzennego Inne					
17.STAN ZACHOWANIA zły			18.RODZAJE ZAGROŻEŃ		
19.WPISUJĄCY Mariusz Ołowski	20.DATA WYKONANIA EWIDENCJI 2012-22-08				

22. UWAGI

KARTA GMINNEJ EWIDENCJI ZABYTKÓW


103/1055

1.OBIEKT Stanowisko Archeologiczne			5.MIEJSCOWOŚĆ Żebry Laskowiec	
2.OBECNA FUNKCJA grunty rolne	3.MATERIAL nie dotyczy	4.DATOWANIE brak danych	6.GMINA Nur	
			7.POWIAT ostrowski	
			8.WOJEWÓDZTWO mazowieckie	
			9.KOD POCZTOWY 07-322	
			10.ADRES	
			11.LOKALIZACJA wg mapy	
			12.LOKALIZACJA ARCHEOLOGICZNA Nr obszaru AZP 47-79 Nr stanowiska na obszarze AZP 9 Nr stanowiska w miejscowości 5	
			13.NUMER EWIDENCYJNY DZIAŁKI 543	
			14.WŁASNOŚĆ prywatna	
			15.RODZAJ UŻYTKOWANIA rolnictwo	
			16.INFORMACJA O OCHRONIE Nr i data wpisu do rejestru zabytków Zapis w planie zagospodarowania przestrzennego Inne	
18.RODZAJE ZAGROZEŃ				
17.STAN ZACHOWANIA zły	19.WPISUJĄCY Mariusz Ołowski	20.DATA WYKONANIA EWIDENCJI 2012-22-08		

22. UWAGI

KARTA GMINNEJ EWIDENCJI ZABYTKÓW

104/1055

1.OBIEKT Stanowisko Archeologiczne – ślad osadnictwa			5.MIEJSCOWOŚĆ Żebry Laskowiec	
2.OBECNA FUNKCJA grunty rolne	3.MATERIAŁ nie dotyczy	4.DATOWANIE średniowiecze	6.GMINA Nur	
			7.POWIAT ostrowski	
			8.WOJEWÓDZTWO mazowieckie	
			9.KOD POCZTOWY 07-322	
			10.ADRES	
			11.LOKALIZACJA wg mapy	
			12.LOKALIZACJA ARCHEOLOGICZNA Nr obszaru AZP 47-79 Nr stanowiska na obszarze AZP 22 Nr stanowiska w miejscowości 6	
			13.NUMER EWIDENCYJNY DZIAŁKI 614	
			14.WŁASNOŚĆ prywatna	
15.RODZAJ UŻYTKOWANIA rolnictwo			16.INFORMACJA O OCHRONIE Nr i data wpisu do rejestru zabytków Zapis w planie zagospodarowania przestrzennego Inne	
17.STAN ZACHOWANIA zły			18.RODZAJE ZAGROŻEŃ	
19.WPISUJĄCY Mariusz Ołowski		20.DATA WYKONANIA EWIDENCJI 2012-22-08		

22. UWAGI

KARTA GMINNEJ EWIDENCJI ZABYTKÓW

105/1055

1.OBIEKT Stanowisko Archeologiczne – ślad osadnictwa			5.MIEJSCOWOŚĆ Żebry Laskowiec	
2.OBECNA FUNKCJA grunty rolne	3.MATERIAL nie dotyczy	4.DATOWANIE XVI wiek	6.GMINA Nur	
			7.POWIAT ostrowski	
			8.WOJEWÓDZTWO mazowieckie	
			9.KOD POCZTOWY 07-322	
			10.ADRES	
			11.LOKALIZACJA wg mapy	
			12.LOKALIZACJA ARCHEOLOGICZNA Nr obszaru AZP 47-79 Nr stanowiska na obszarze AZP 27 Nr stanowiska w miejscowości 7	
			13.NUMER EWIDENCYJNY DZIAŁKI 571-574	
			14.WŁASNOŚĆ prywatna	
			15.RODZAJ UŻYTKOWANIA rolnictwo	
			16.INFORMACJA O OCHRONIE Nr i data wpisu do rejestru zabytków Zapis w planie zagospodarowania przestrzennego Inne	
18.RODZAJE ZAGROZEŃ				
17.STAN ZACHOWANIA zły	19.WPISUJĄCY Mariusz Ołowski	20.DATA WYKONANIA EWIDENCJI 2012-22-08		

22. UWAGI

KARTA GMINNEJ EWIDENCJI ZABYTKÓW

106/1055

1.OBIEKT Stanowisko Archeologiczne – ślad osadnictwa			5.MIEJSCOWOŚĆ Żebry Laskowiec		
2.OBCENA FUNKCJA grunty rolne	3.MATERIAL nie dotyczy	4.DATOWANIE średniowiecze	6.GMINA Nur		
			7.POWIAT ostrowski		
			8.WOJEWÓDZTWO mazowieckie		
			9.KOD POCZTOWY 07-322		
			10.ADRES		
			11.LOKALIZACJA wg mapy		
			12.LOKALIZACJA ARCHEOLOGICZNA Nr obszaru AZP 47-79 Nr stanowiska na obszarze AZP 28 Nr stanowiska w miejscowości 8		
			13.NUMER EWIDENCYJNY DZIAŁKI 479		
			14.WŁASNOŚĆ prywatna		
			15.RODZAJ UŻYTKOWANIA rolnictwo		
			16.INFORMACJA O OCHRONIE Nr i data wpisu do rejestru zabytków Zapis w planie zagospodarowania przestrzennego Inne		
18.RODZAJE ZAGROZEŃ					
17.STAN ZACHOWANIA zły	19.WPISUJĄCY Mariusz Ołowski	20.DATA WYKONANIA EWIDENCJI 2012-22-08			

22. UWAGI

KARTA GMINNEJ EWIDENCJI ZABYTKÓW


107/1055

1.OBIEKT Stanowisko Archeologiczne – ślad osadnictwa			5.MIEJSCOWOŚĆ Żebry Laskowiec		
2.OBECNA FUNKCJA grunty rolne	3.MATERIAL nie dotyczy	4.DATOWANIE średniowiecze	6.GMINA Nur		
			7.POWIAT ostrowski		
			8.WOJEWÓDZTWO mazowieckie		
			9.KOD POCZTOWY 07-322		
			10.ADRES		
			11.LOKALIZACJA wg mapy		
			12.LOKALIZACJA ARCHEOLOGICZNA Nr obszaru AZP 47-79 Nr stanowiska na obszarze AZP 29 Nr stanowiska w miejscowości 9		
			13.NUMER EWIDENCYJNY DZIAŁKI 583		
			14.WŁASNOŚĆ prywatna		
			15.RODZAJ UŻYTKOWANIA rolnictwo		
			16.INFORMACJA O OCHRONIE Nr i data wpisu do rejestru zabytków Zapis w planie zagospodarowania przestrzennego Inne		
18.RODZAJE ZAGROŻEŃ					
17.STAN ZACHOWANIA zły	19.WPISUJĄCY Mariusz Ołowski	20.DATA WYKONANIA EWIDENCJI 2012-22-08			

22. UWAGI

KARTA GMINNEJ EWIDENCJI ZABYTKÓW

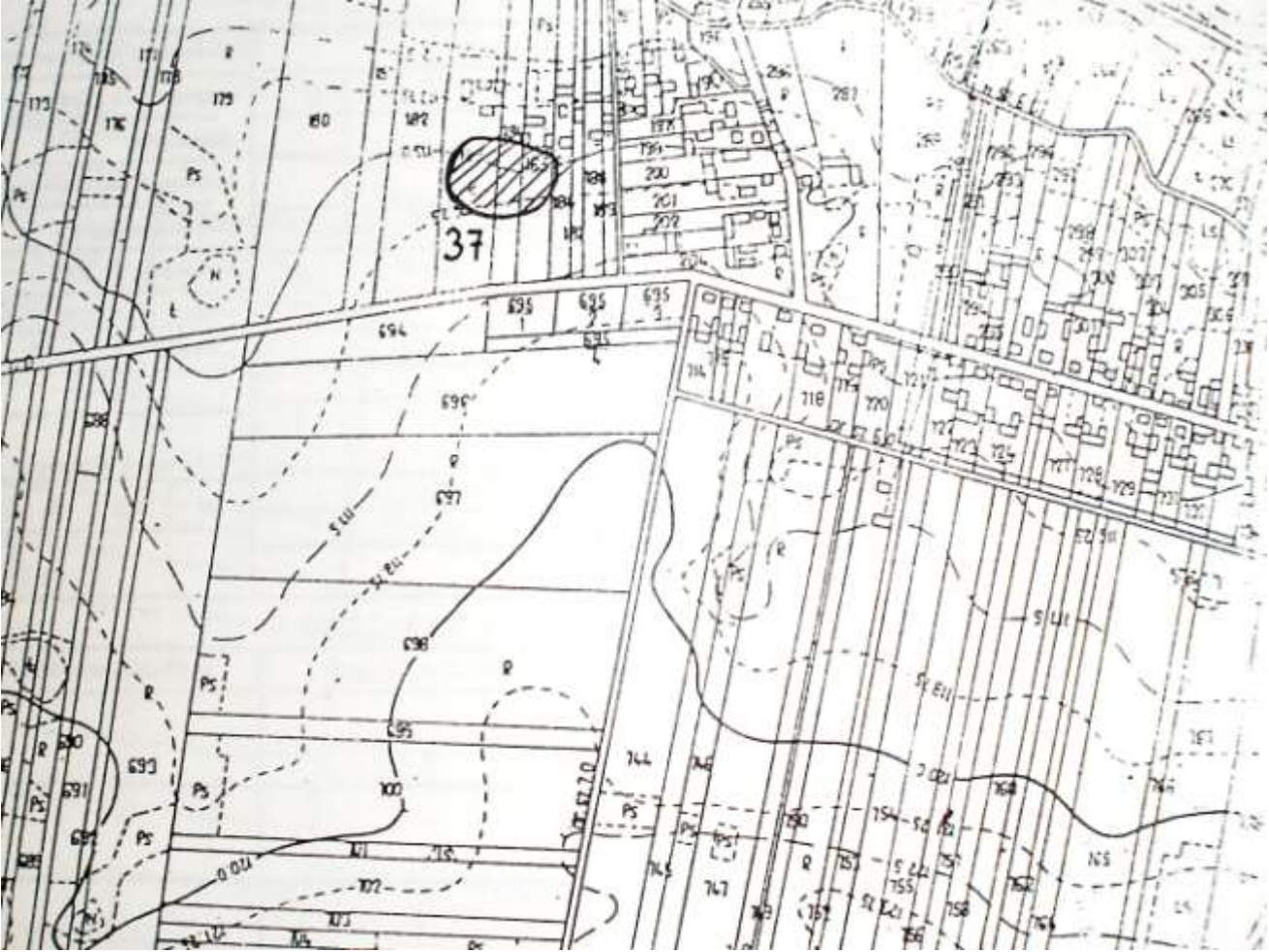
108/1055

1.OBIEKT Stanowisko Archeologiczne – ślad osadnictwa			5.MIEJSCOWOŚĆ Żebry Laskowiec		
2.OBECNA FUNKCJA grunty rolne	3.MATERIAL nie dotyczy	4.DATOWANIE nowożytność	6.GMINA Nur		
			7.POWIAT ostrowski		
			8.WOJEWÓDZTWO mazowieckie		
			9.KOD POCZTOWY 07-322		
			10.ADRES		
			11.LOKALIZACJA wg mapy		
			12.LOKALIZACJA ARCHEOLOGICZNA Nr obszaru AZP 47-79 Nr stanowiska na obszarze AZP 36 Nr stanowiska w miejscowości 11		
			13.NUMER EWIDENCYJNY DZIAŁKI 766-768		
			14.WŁASNOŚĆ prywatna		
15.RODZAJ UŻYTKOWANIA rolnictwo					
16.INFORMACJA O OCHRONIE Nr i data wpisu do rejestru zabytków Zapis w planie zagospodarowania przestrzennego Inne					
18.RODZAJE ZAGROŻEŃ					
17.STAN ZACHOWANIA zły	19.WPISUJĄCY Mariusz Ołowski	20.DATA WYKONANIA EWIDENCJI 2012-22-08			

22. UWAGI

KARTA GMINNEJ EWIDENCJI ZABYTKÓW

109/1055

1.OBIEKT Stanowisko Archeologiczne – ślad osadnictwa			5.MIEJSCOWOŚĆ Żebry Laskowiec		
2.OBECNA FUNKCJA grunty rolne	3.MATERIAL nie dotyczy	4.DATOWANIE XVI wiek	6.GMINA Nur		
			7.POWIAT ostrowski		
			8.WOJEWÓDZTWO mazowieckie		
			9.KOD POCZTOWY 07-322		
			10.ADRES		
			11.LOKALIZACJA wg mapy		
			12.LOKALIZACJA ARCHEOLOGICZNA Nr obszaru AZP 47-79 Nr stanowiska na obszarze AZP 37 Nr stanowiska w miejscowości 12		
			13.NUMER EWIDENCYJNY DZIAŁKI 183-185		
			14.WŁASNOŚĆ prywatna		
			15.RODZAJ UŻYTKOWANIA rolnictwo		
			16.INFORMACJA O OCHRONIE Nr i data wpisu do rejestru zabytków Zapis w planie zagospodarowania przestrzennego Inne		
18.RODZAJE ZAGROZEŃ					
17.STAN ZACHOWANIA zły	19.WPISUJĄCY Mariusz Ołowski	20.DATA WYKONANIA EWIDENCJI 2012-22-08			

22. UWAGI