

KARTA GMINNEJ EWIDENCJI ZABYTKÓW

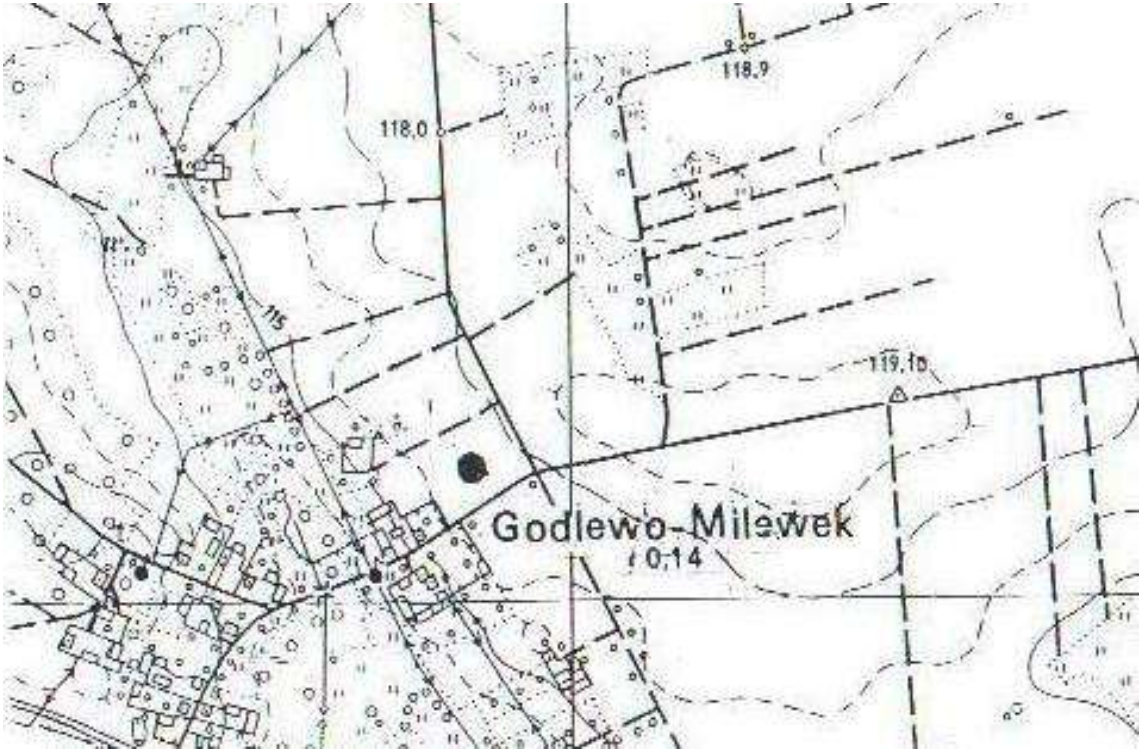
1/1055

1.OBIEKT Stanowisko Archeologiczne – ślady osadnictwa			5.MIEJSCOWOŚĆ Godlewo - Mierniki	
2.OBECNA FUNKCJA grunty rolne	3.MATERIAL nie dotyczy	4.DATOWANIE starożytność	6.GMINA Nur	
			7.POWIAT ostrowski	
			8.WOJEWÓDZTWO mazowieckie	
			9.KOD POCZTOWY 07-322	
			10.ADRRES	
			11.LOKALIZACJA wg mapy	
			12.LOKALIZACJA ARCHEOLOGICZNA Nr obszaru AZP 46-78 Nr stanowiska na obszarze AZP 24 Nr stanowiska w miejscowości 1	
13.NUMER EWIDENCYJNY DZIAŁKI 21			14.WŁASNOŚĆ prywatna	
15.RODZAJ UŻYTKOWANIA rolnictwo			16.INFORMACJA O OCHRONIE Nr i data wpisu do rejestru zabytków Zapis w planie zagospodarowania przestrzennego Inne	
17.STAN ZACHOWANIA zły			18.RODZAJE ZAGROZEŃ	
19.WPISUJĄCY Mariusz Ołowski		20.DATA WYKONANIA EWIDENCJI 2012-13-08		

22. UWAGI

KARTA GMINNEJ EWIDENCJI ZABYTKÓW

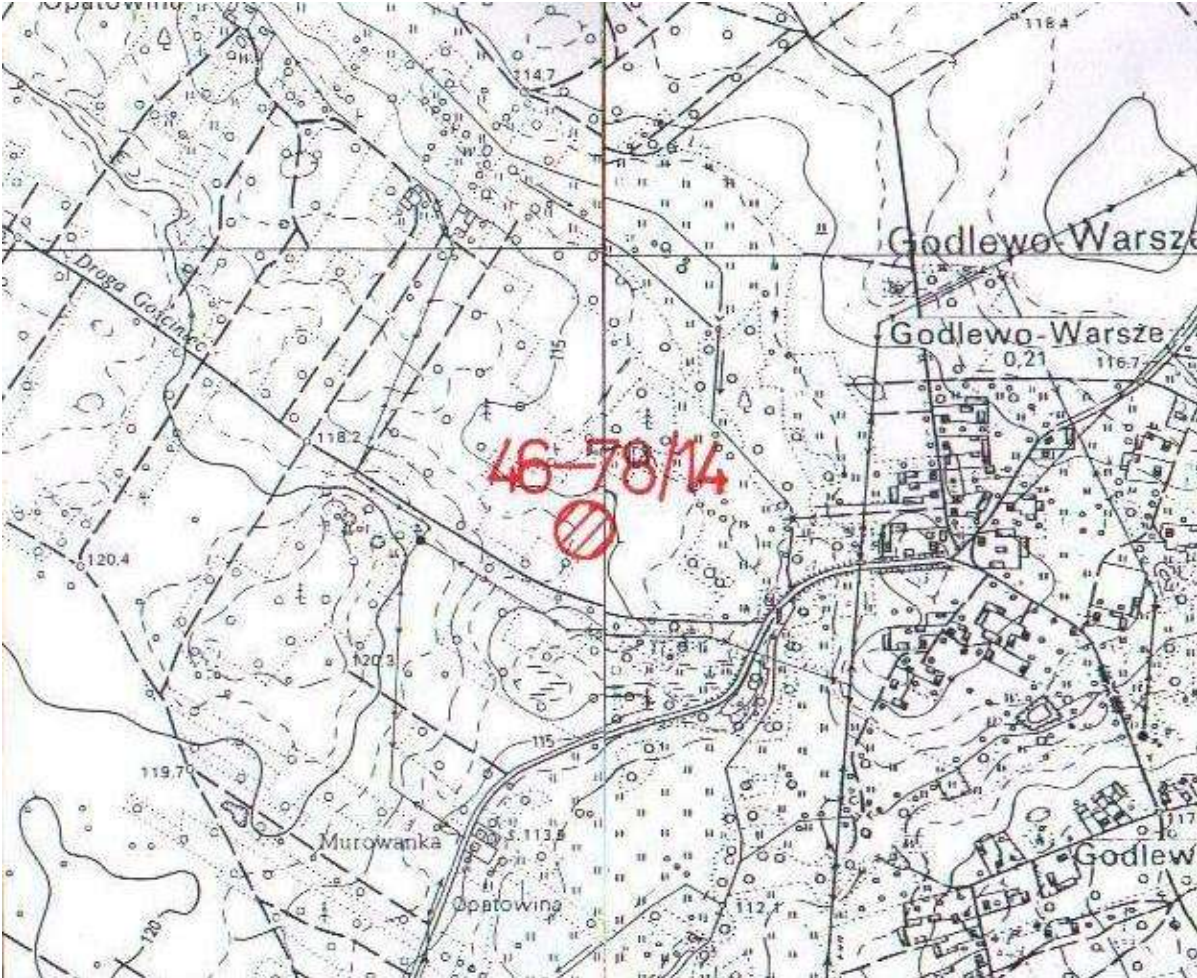
2/1055

1.OBIEKT Stanowisko Archeologiczne – ślady osadnictwa			5.MIEJSCOWOŚĆ Godlewo - Milewek	
2.OBECNA FUNKCJA grunty rolne	3.MATERIAL nie dotyczy	4.DATOWANIE późne średniowiecze	6.GMINA Nur	
			7.POWIAT ostrowski	
			8.WOJEWÓDZTWO mazowieckie	
			9.KOD POCZTOWY 07-322	
			10.ADRES	
			11.LOKALIZACJA wg mapy	
			12.LOKALIZACJA ARCHEOLOGICZNA Nr obszaru AZP 46-79 Nr stanowiska na obszarze AZP 54 Nr stanowiska w miejscowości 1	
			13.NUMER EWIDENCYJNY DZIAŁKI 56	
			14.WŁASNOŚĆ prywatna	
			15.RODZAJ UŻYTKOWANIA rolnictwo	
			16.INFORMACJA O OCHRONIE Nr i data wpisu do rejestru zabytków Zapis w planie zagospodarowania przestrzennego Inne	
18.RODZAJE ZAGROZEŃ				
17.STAN ZACHOWANIA zły	19.WPISUJĄCY Mariusz Ołowski	20.DATA WYKONANIA EWIDENCJI 2012-13-08		

22. UWAGI

KARTA GMINNEJ EWIDENCJI ZABYTKÓW

3/1055

1.OBIEKT Stanowisko Archeologiczne – ślady osadnictwa			5.MIEJSCOWOŚĆ Godlewo - Warsze	
2.OBECNA FUNKCJA grunty rolne	3.MATERIAL nie dotyczy	4.DATOWANIE starożytność	6.GMINA Nur	
			7.POWIAT ostrowski	
			8.WOJEWÓDZTWO mazowieckie	
			9.KOD POCZTOWY 07-322	
			10.ADRES	
			11.LOKALIZACJA wg mapy	
			12.LOKALIZACJA ARCHEOLOGICZNA Nr obszaru AZP 46-78 Nr stanowiska na obszarze AZP 14 Nr stanowiska w miejscowości 6	
			13.NUMER EWIDENCYJNY DZIAŁKI 153-156, 157/1, 157/2	
			14.WŁASNOŚĆ prywatna	
			15.RODZAJ UŻYTKOWANIA rolnictwo	
			16.INFORMACJA O OCHRONIE Nr i data wpisu do rejestru zabytków Zapis w planie zagospodarowania przestrzennego Inne	
17.STAN ZACHOWANIA zły			19.WPISUJĄCY Mariusz Ołowski	
20.DATA WYKONANIA EWIDENCJI 2012-13-08			18.RODZAJE ZAGROZEŃ	

22. UWAGI

KARTA GMINNEJ EWIDENCJI ZABYTKÓW

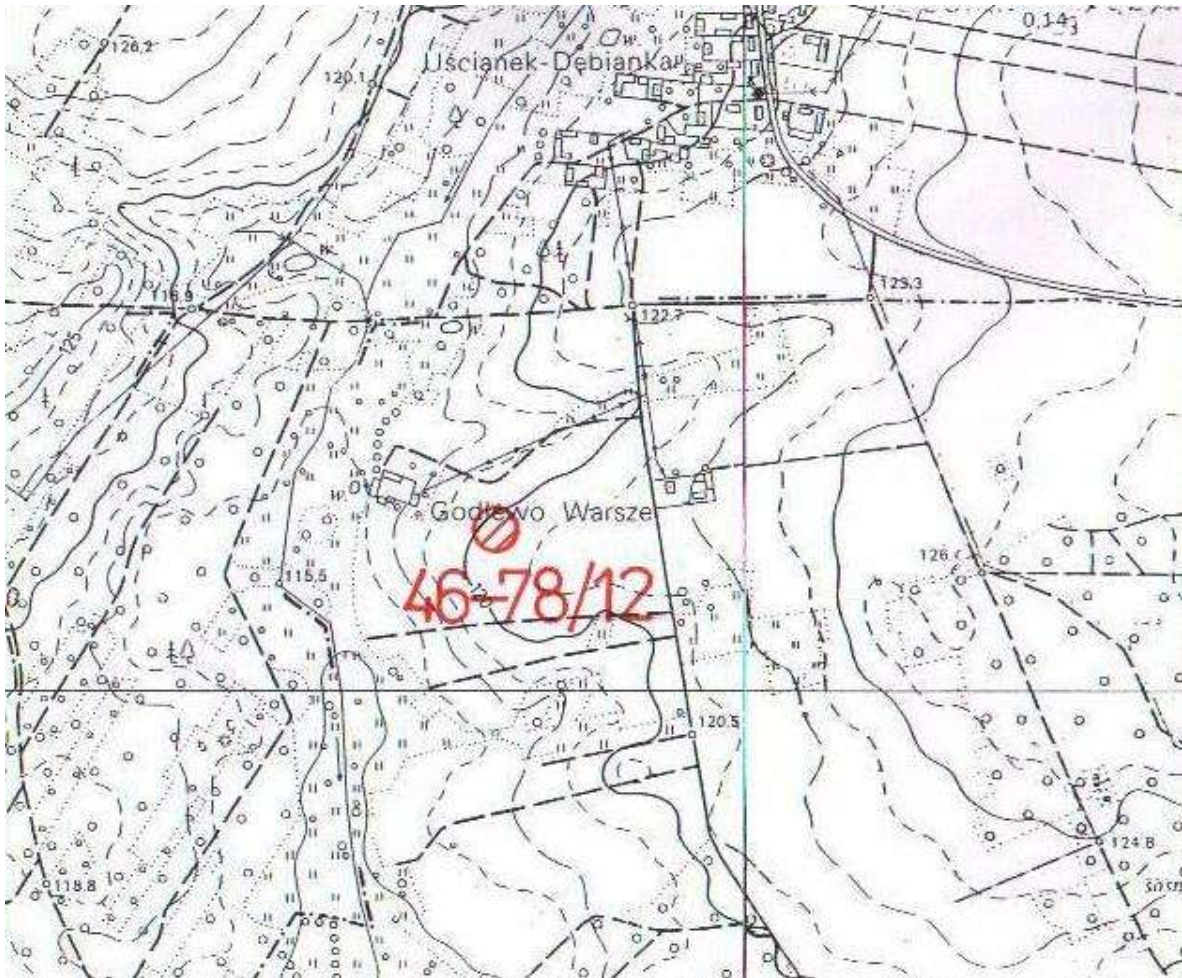
4/1055

1.OBIEKT Stanowisko Archeologiczne – ślady osadnictwa			5.MIEJSCOWOŚĆ Godlewo - Warsze					
2.OBECNA FUNKCJA grunty rolne	3.MATERIAL nie dotyczy	4.DATOWANIE starożytność		6.GMINA Nur				
					7.POWIAT ostrowski			
					8.WOJEWÓDZTWO mazowieckie			
					9.KOD POCZTOWY 07-322			
					10.ADRES			
					11.LOKALIZACJA wg mapy			
					12.LOKALIZACJA ARCHEOLOGICZNA Nr obszaru AZP 46-78 Nr stanowiska na obszarze AZP 13 Nr stanowiska w miejscowości 5			
					13.NUMER EWIDENCYJNY DZIAŁKI 59			
					14.WŁASNOŚĆ prywatna			
					15.RODZAJ UŻYTKOWANIA rolnictwo			
16.INFORMACJA O OCHRONIE Nr i data wpisu do rejestru zabytków Zapis w planie zagospodarowania przestrzennego Inne								
18.RODZAJE ZAGROZEŃ								
17.STAN ZACHOWANIA zły	19.WPISUJĄCY Mariusz Ołowski	20.DATA WYKONANIA EWIDENCJI 2012-13-08						

22. UWAGI

KARTA GMINNEJ EWIDENCJI ZABYTKÓW

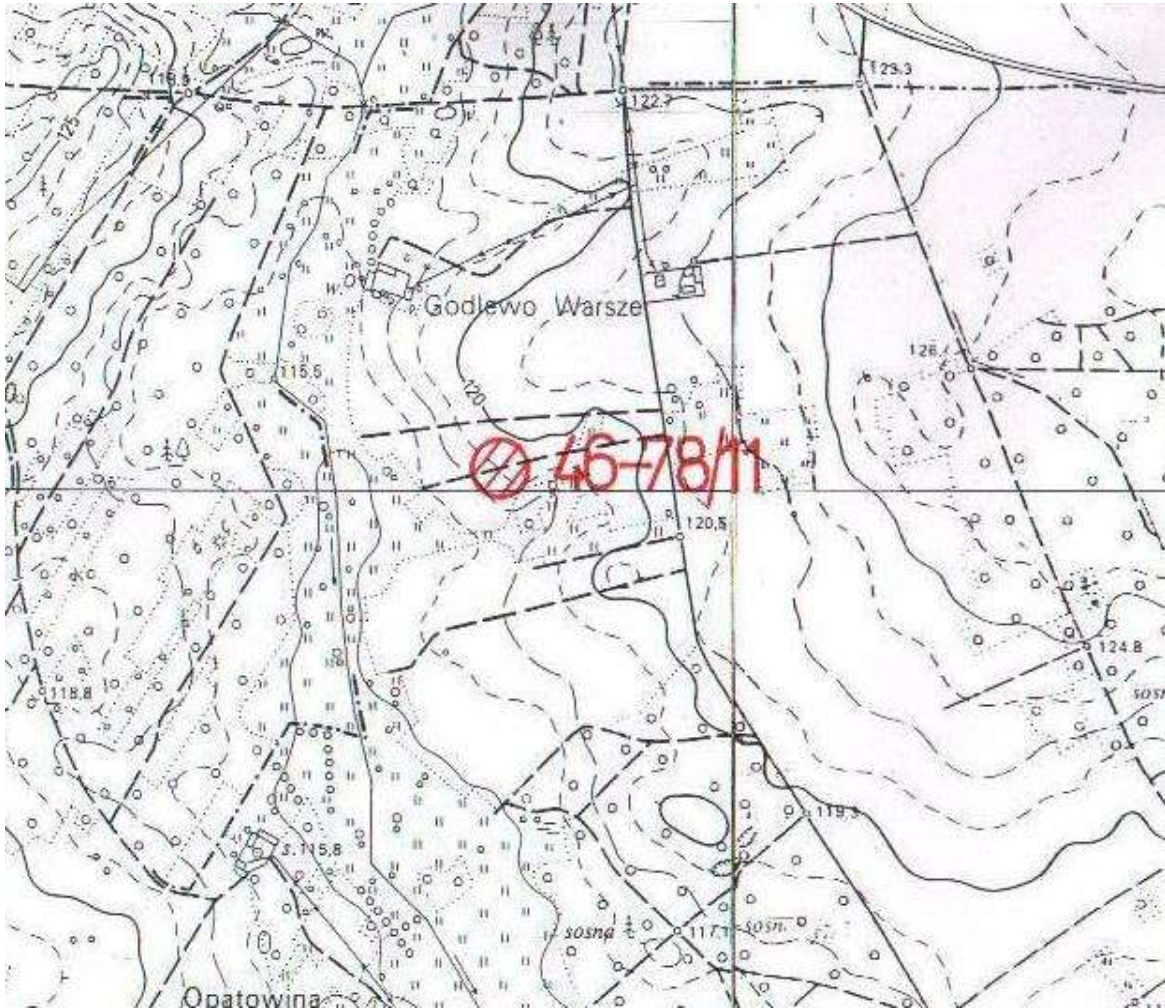
5/1055

1.OBIEKT Stanowisko Archeologiczne – ślady osadnictwa			5.MIEJSCOWOŚĆ Godlewo - Warsze	
2.OBECNA FUNKCJA grunty rolne	3.MATERIAL nie dotyczy	4.DATOWANIE młody okres przedrzymski-okres rzymski	6.GMINA Nur	
			7.POWIAT ostrowski	
			8.WOJEWÓDZTWO mazowieckie	
			9.KOD POCZTOWY 07-322	
			10.ADRÉS	
			11.LOKALIZACJA wg mapy	
			12.LOKALIZACJA ARCHEOLOGICZNA Nr obszaru AZP 46-78 Nr stanowiska na obszarze AZP 12 Nr stanowiska w miejscowości 4	
			13.NUMER EWIDENCYJNY DZIAŁKI 8	
			14.WŁASNOŚĆ prywatna	
15.RODZAJ UŻYTKOWANIA rolnictwo			16.INFORMACJA O OCHRONIE Nr i data wpisu do rejestru zabytków Zapis w planie zagospodarowania przestrzennego Inne	
17.STAN ZACHOWANIA zły			18.RODZAJE ZAGROŻEN	
19.WPISUJĄCY Mariusz Ołowski		20.DATA WYKONANIA EWIDENCJI 2012-13-08		

22. UWAGI

KARTA GMINNEJ EWIDENCJI ZABYTKÓW

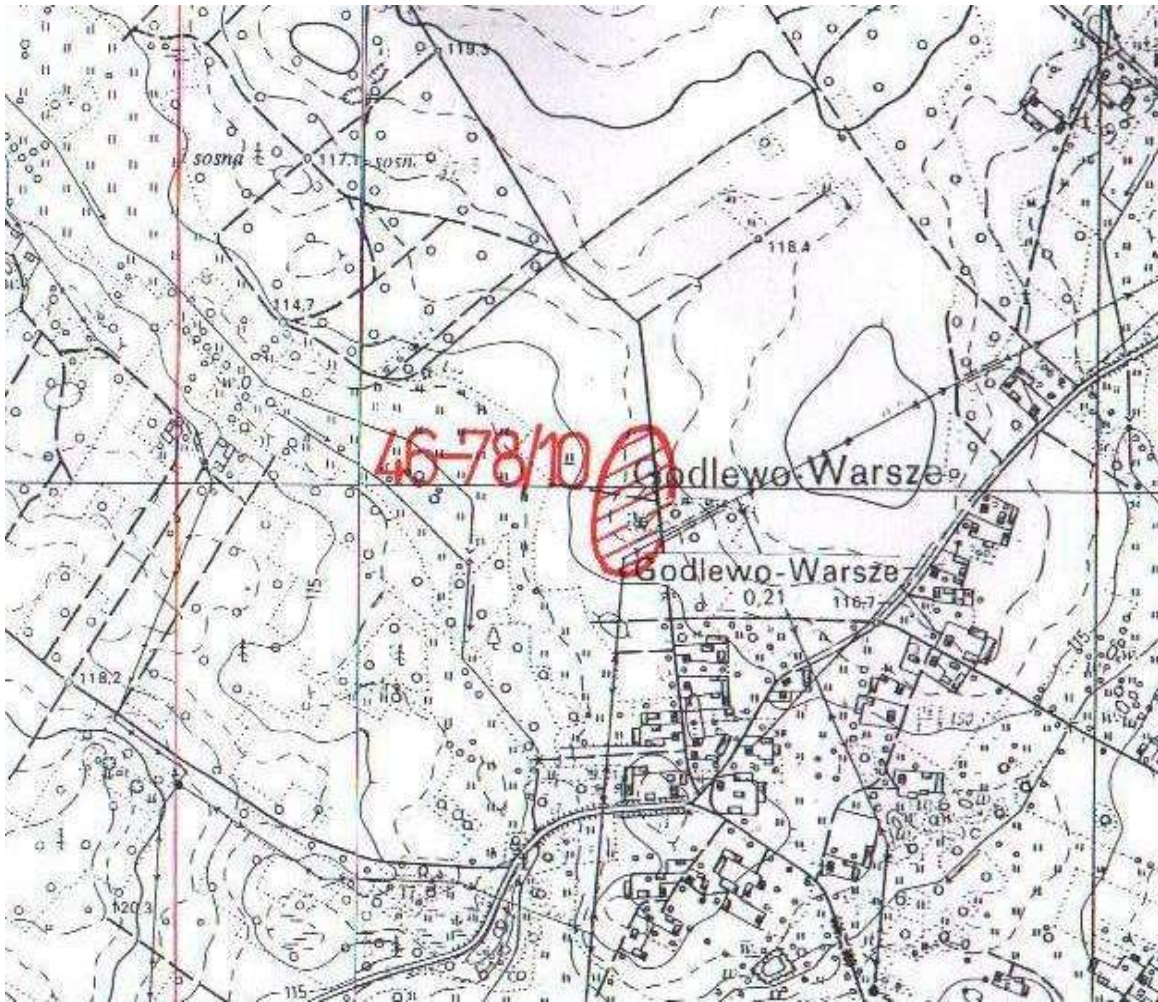
6/1055

1.OBIEKT Stanowisko Archeologiczne – ślady osadnictwa			5.MIEJSCOWOŚĆ Godlewo - Warsze					
2.OBECNA FUNKCJA grunty rolne	3.MATERIAL nie dotyczy	4.DATOWANIE epoka brązu-epoka żelaza		6.GMINA Nur				
								
					7.POWIAT ostrowski			
					8.WOJEWÓDZTWO mazowieckie			
					9.KOD POCZTOWY 07-322			
					10.ADRRES			
					11.LOKALIZACJA wg mapy			
					12.LOKALIZACJA ARCHEOLOGICZNA Nr obszaru AZP 46-78 Nr stanowiska na obszarze AZP 11 Nr stanowiska w miejscowości 3			
					13.NUMER EWIDENCYJNY DZIAŁKI 10			
					14.WŁASNOŚĆ prywatna			
					15.RODZAJ UŻYTKOWANIA rolnictwo			
16.INFORMACJA O OCHRONIE Nr i data wpisu do rejestru zabytków Zapis w planie zagospodarowania przestrzennego Inne								
18.RODZAJE ZAGROZEŃ								
17.STAN ZACHOWANIA zły	19.WPISUJĄCY Mariusz Ołowski		20.DATA WYKONANIA EWIDENCJI 2012-13-08					

22. UWAGI

KARTA GMINNEJ EWIDENCJI ZABYTKÓW

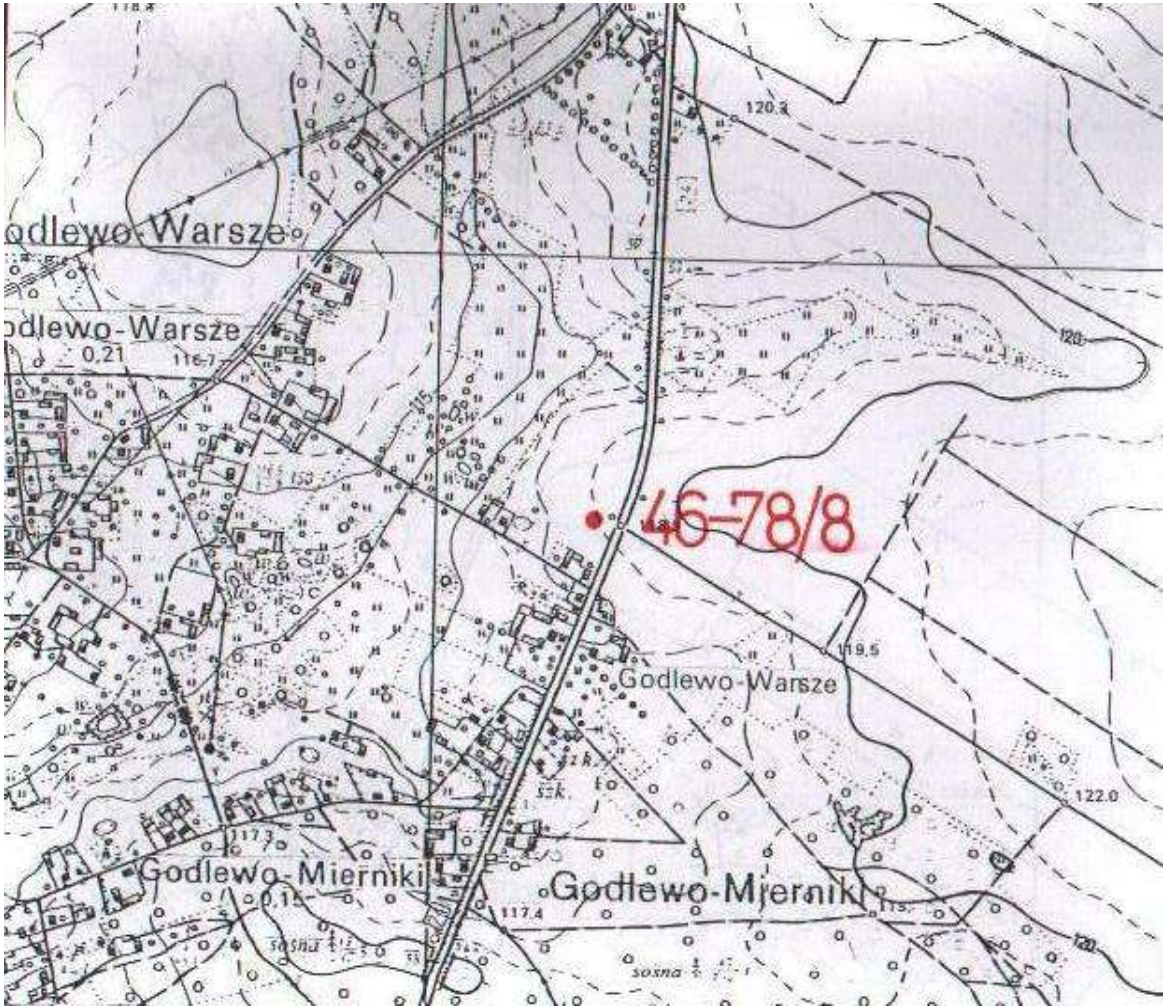
7/1055

1.OBIEKT Stanowisko Archeologiczne – ślady osadnictwa			5.MIEJSCOWOŚĆ Godlewo - Warsze					
2.OBECNA FUNKCJA grunty rolne	3.MATERIAL nie dotyczy	4.DATOWANIE epoka brązu-epoka żelaza		6.GMINA Nur				
								
					7.POWIAT ostrowski			
					8.WOJEWÓDZTWO mazowieckie			
					9.KOD POCZTOWY 07-322			
					10.ADRES			
					11.LOKALIZACJA wg mapy			
					12.LOKALIZACJA ARCHEOLOGICZNA Nr obszaru AZP 46-78 Nr stanowiska na obszarze AZP 10 Nr stanowiska w miejscowości 2			
					13.NUMER EWIDENCYJNY DZIAŁKI 134, 186, 187			
					14.WŁASNOŚĆ prywatna			
					15.RODZAJ UŻYTKOWANIA rolnictwo, las			
16.INFORMACJA O OCHRONIE Nr i data wpisu do rejestru zabytków Zapis w planie zagospodarowania przestrzennego Inne								
18.RODZAJE ZAGROZEŃ								
17.STAN ZACHOWANIA zły	19.WPISUJĄCY Mariusz Ołowski		20.DATA WYKONANIA EWIDENCJI 2012-13-08					

22. UWAGI

KARTA GMINNEJ EWIDENCJI ZABYTKÓW

8/1055

1.OBIEKT Stanowisko Archeologiczne – ślady osadnictwa			5.MIEJSCOWOŚĆ Godlewo - Warsze	
2.OBECNA FUNKCJA grunty rolne	3.MATERIAL nie dotyczy	4.DATOWANIE epoka kamienia	6.GMINA Nur	
			7.POWIAT ostrowski	
			8.WOJEWÓDZTWO mazowieckie	
			9.KOD POCZTOWY 07-322	
			10.ADRES	
			11.LOKALIZACJA wg mapy	
			12.LOKALIZACJA ARCHEOLOGICZNA Nr obszaru AZP 46-78 Nr stanowiska na obszarze AZP 8 Nr stanowiska w miejscowości 1	
			13.NUMER EWIDENCYJNY DZIAŁKI 213/2	
			14.WŁASNOŚĆ prywatna	
			15.RODZAJ UŻYTKOWANIA rolnictwo	
			16.INFORMACJA O OCHRONIE Nr i data wpisu do rejestru zabytków Zapis w planie zagospodarowania przestrzennego Inne	
18.RODZAJE ZAGROZEŃ				
17.STAN ZACHOWANIA zły	19.WPISUJĄCY Mariusz Ołowski	20.DATA WYKONANIA EWIDENCJI 2012-13-08		

22. UWAGI

KARTA GMINNEJ EWIDENCJI ZABYTKÓW

9/1055

1.OBIEKT

Stanowisko Archeologiczne – ślady osadnictwa, k. lużycka

5.MIEJSCOWOŚĆ

Godlewo - Wielkie

2.OBECNA FUNKCJA

grunty rolne

3.MATERIAL

nie dotyczy

4.DATOWANIE

E.B.

6.GMINA

Nur

7.POWIAT

ostrowski

8.WOJEWÓDZTWO

mazowieckie

9.KOD POCZTOWY

07-322

10.ADRES

11.LOKALIZACJA

wg mapy

12.LOKALIZACJA ARCHEOLOGICZNA

Nr obszaru AZP 46-78

Nr stanowiska na obszarze AZP 7

Nr stanowiska w miejscowości 2

13.NUMER EWIDENCYJNY DZIAŁKI 137

14.WŁASNOŚĆ

prywatna

15.RODZAJ UŻYTKOWANIA rolnictwo

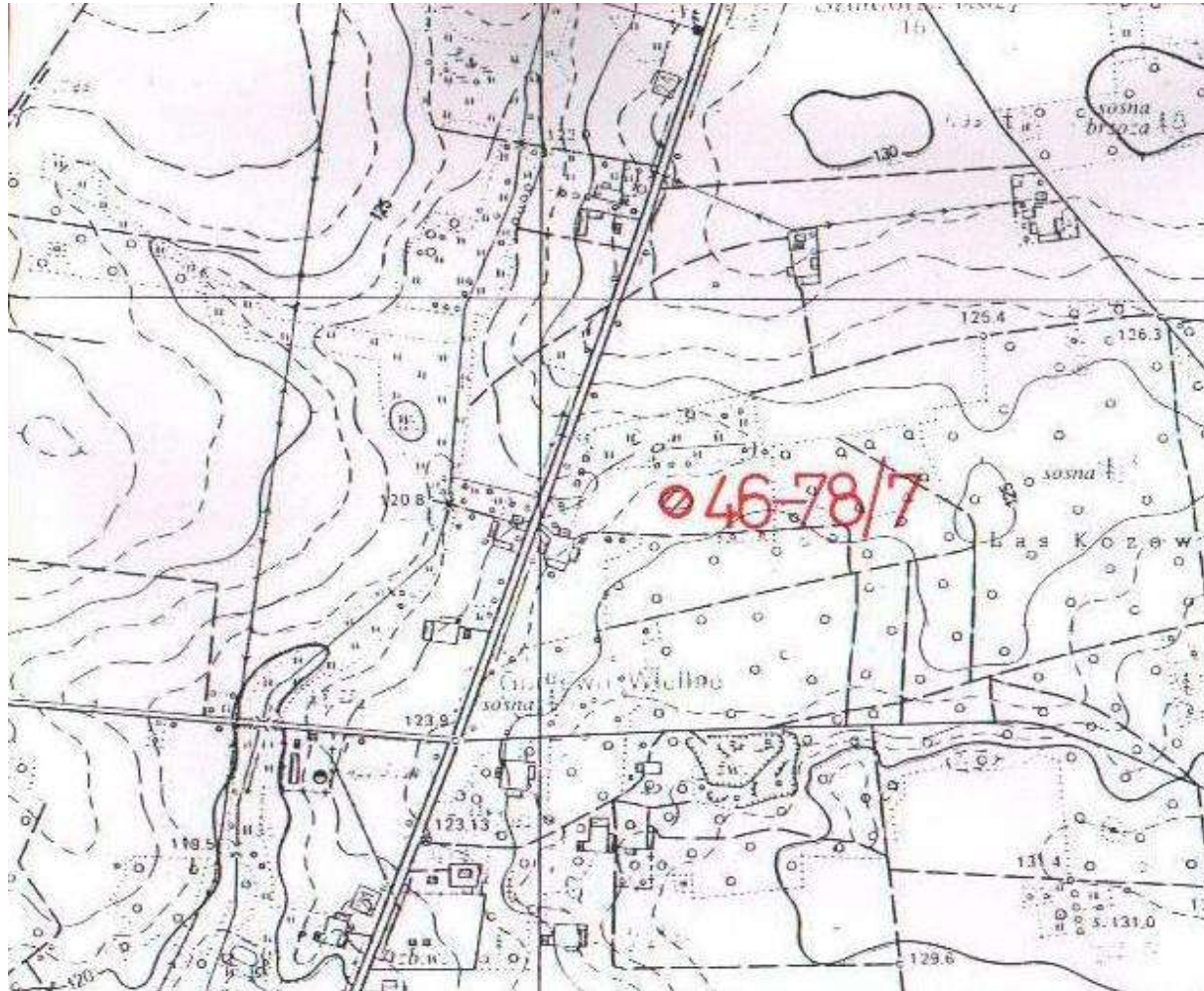
16.INFORMACJA O OCHRONIE

Nr i data wpisu do rejestru zabytków

Zapis w planie zagospodarowania przestrzennego

Inne

18.RODZAJE ZAGROZEŃ



17.STAN ZACHOWANIA

zły

19.WPISUJĄCY

Mariusz Ołowski

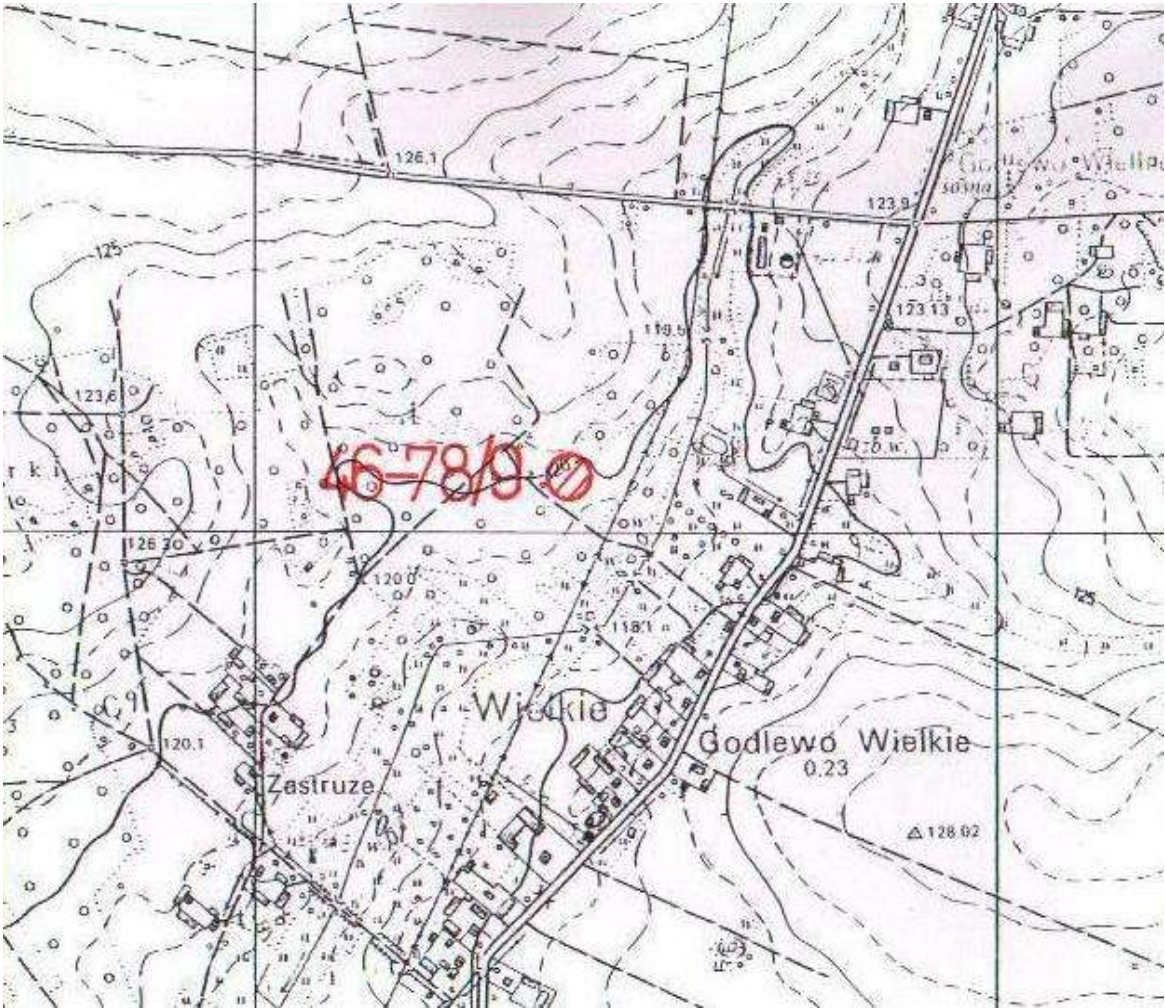
20.DATA WYKONANIA EWIDENCJI

2012-13-08

22. UWAGI

KARTA GMINNEJ EWIDENCJI ZABYTKÓW

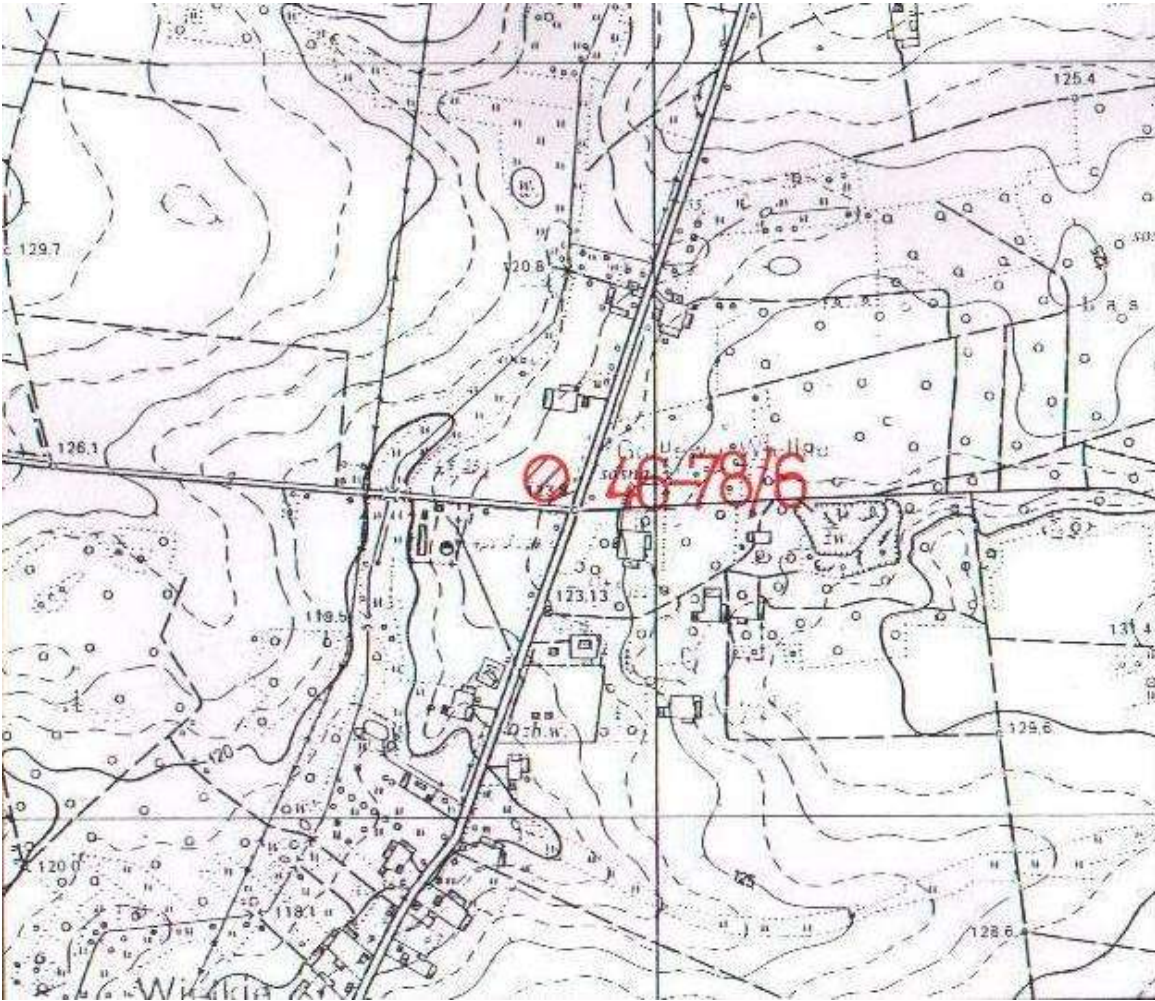
10/1055

1.OBIEKT Stanowisko Archeologiczne – ślady osadnictwa, k. lużycka			5.MIEJSCOWOŚĆ Godlewo - Wielkie			
2.OBECNA FUNKCJA grunty rolne	3.MATERIAL nie dotyczy	4.DATOWANIE E.B.		6.GMINA Nur		
					7.POWIAT ostrowski	
					8.WOJEWÓDZTWO mazowieckie	
					9.KOD POCZTOWY 07-322	
					10.ADRES	
					11.LOKALIZACJA wg mapy	
					12.LOKALIZACJA ARCHEOLOGICZNA Nr obszaru AZP 46-78 Nr stanowiska na obszarze AZP 9 Nr stanowiska w miejscowości 3	
					13.NUMER EWIDENCYJNY DZIAŁKI 93, 94/1	
					14.WŁASNOŚĆ prywatna	
					15.RODZAJ UŻYTKOWANIA rolnictwo	
					16.INFORMACJA O OCHRONIE Nr i data wpisu do rejestru zabytków Zapis w planie zagospodarowania przestrzennego Inne	
18.RODZAJE ZAGROZEŃ						
17.STAN ZACHOWANIA zły	19.WPISUJĄCY Mariusz Ołowski	20.DATA WYKONANIA EWIDENCJI 2012-13-08				

22. UWAGI

KARTA GMINNEJ EWIDENCJI ZABYTKÓW

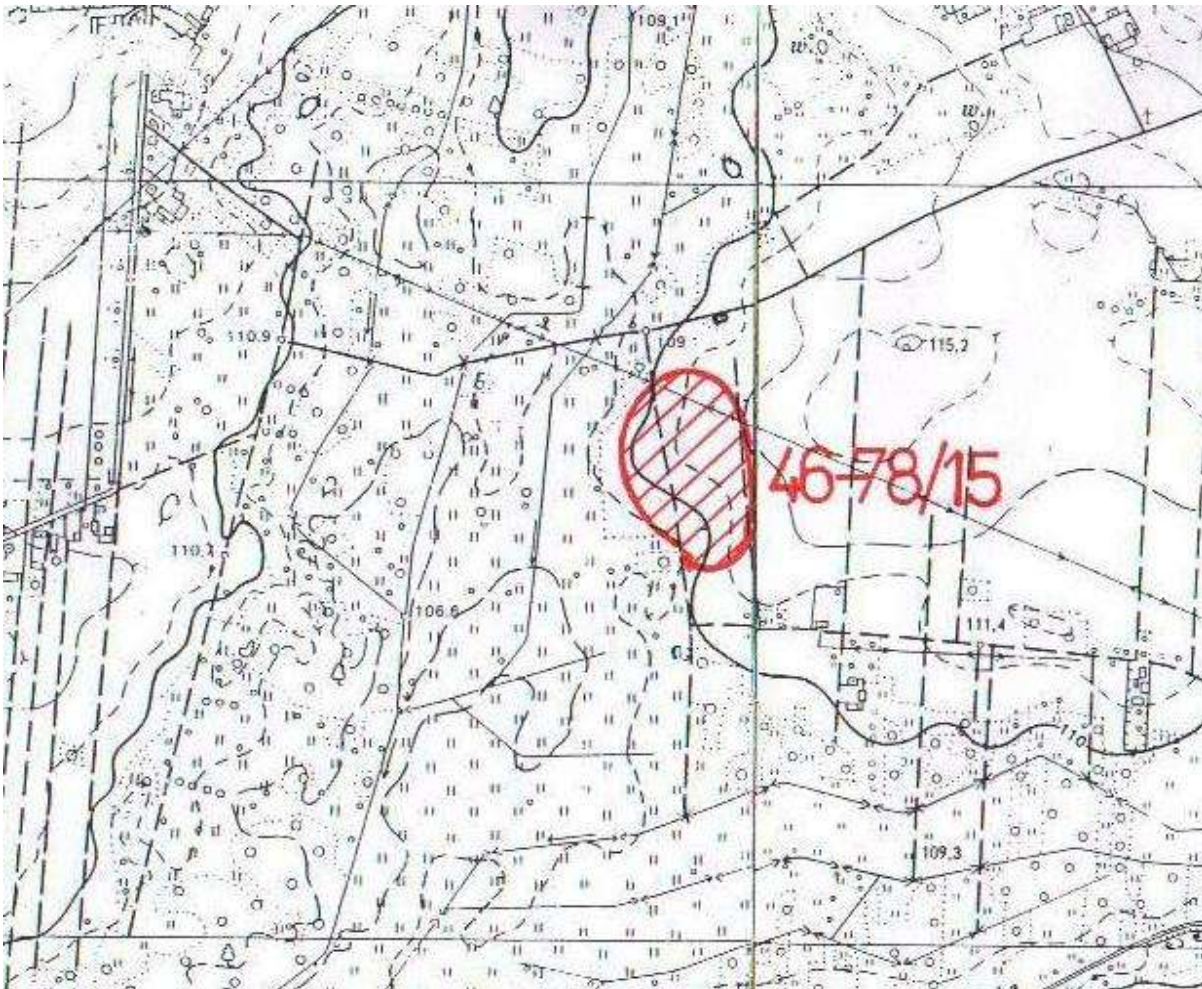
11/1055

1.OBIEKT Stanowisko Archeologiczne – ślady osadnictwa			5.MIEJSCOWOŚĆ Godlewo - Wielkie	
2.OBECNA FUNKCJA grunty rolne	3.MATERIAL nie dotyczy	4.DATOWANIE wczesna epoka żelaza	6.GMINA Nur	
			7.POWIAT ostrowski	
			8.WOJEWÓDZTWO mazowieckie	
			9.KOD POCZTOWY 07-322	
			10.ADRES	
			11.LOKALIZACJA wg mapy	
			12.LOKALIZACJA ARCHEOLOGICZNA Nr obszaru AZP 46-78 Nr stanowiska na obszarze AZP 6 Nr stanowiska w miejscowości 1	
13.NUMER EWIDENCYJNY DZIAŁKI 35, 36/3			14.WŁASNOŚĆ prywatna	
15.RODZAJ UŻYTKOWANIA rolnictwo			16.INFORMACJA O OCHRONIE Nr i data wpisu do rejestru zabytków Zapis w planie zagospodarowania przestrzennego Inne	
17.STAN ZACHOWANIA zły			18.RODZAJE ZAGROZEŃ	
19.WPISUJĄCY Mariusz Ołowski		20.DATA WYKONANIA EWIDENCJI 2012-13-08		

22. UWAGI

KARTA GMINNEJ EWIDENCJI ZABYTKÓW

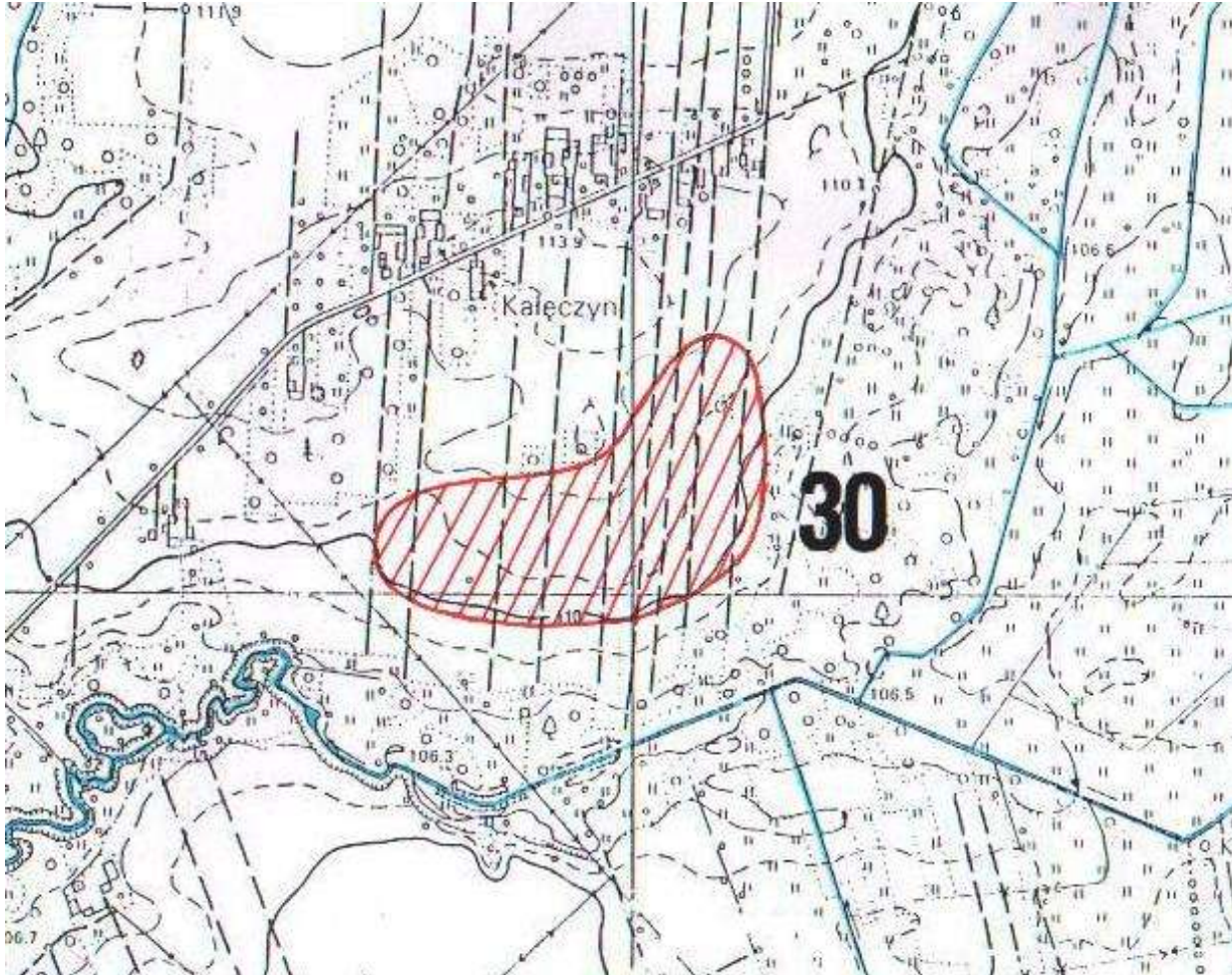
12/1055

1.OBIEKT Stanowisko Archeologiczne – ślady osadnictwa			5.MIEJSCOWOŚĆ Kałęczyn	
2.OBECNA FUNKCJA grunty rolne	3.MATERIAL nie dotyczy	4.DATOWANIE wczesna epoka żelaza	6.GMINA Nur	
			7.POWIAT ostrowski	
			8.WOJEWÓDZTWO mazowieckie	
			9.KOD POCZTOWY 07-322	
			10.ADRES	
			11.LOKALIZACJA wg mapy	
12.LOKALIZACJA ARCHEOLOGICZNA Nr obszaru AZP 46-78 Nr stanowiska na obszarze AZP 15 Nr stanowiska w miejscowości 1			13.NUMER EWIDENCYJNY DZIAŁKI 97, 99-103, 105, 150, 462-469	
			14.WŁASNOŚĆ prywatna	
			15.RODZAJ UŻYTKOWANIA rolnictwo	
			16.INFORMACJA O OCHRONIE Nr i data wpisu do rejestru zabytków Zapis w planie zagospodarowania przestrzennego Inne	
			18.RODZAJE ZAGROZEŃ	
17.STAN ZACHOWANIA zły	19.WPISUJĄCY Mariusz Ołowski	20.DATA WYKONANIA EWIDENCJI 2012-13-08		

22. UWAGI

KARTA GMINNEJ EWIDENCJI ZABYTKÓW

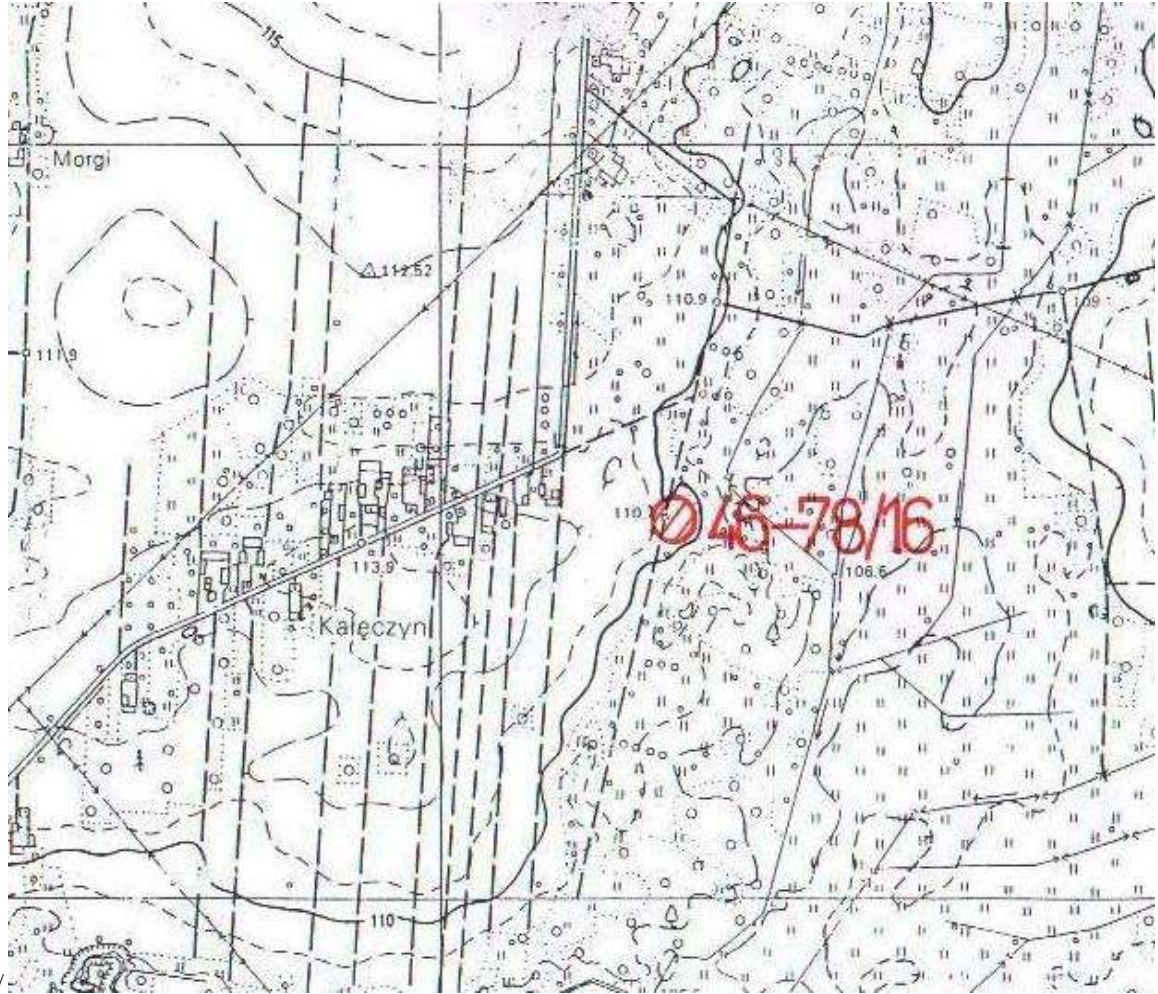
13/1055

1.OBIEKT Stanowisko Archeologiczne – osada, kultura lużycka			5.MIEJSCOWOŚĆ Kałęczyn			
2.OBECNA FUNKCJA grunty rolne	3.MATERIAL nie dotyczy	4.DATOWANIE V okr. EB-OH C		6.GMINA Nur		
					7.POWIAT ostrowski	
					8.WOJEWÓDZTWO mazowieckie	
					9.KOD POCZTOWY 07-322	
					10.ADRES	
					11.LOKALIZACJA wg mapy	
					12.LOKALIZACJA ARCHEOLOGICZNA Nr obszaru AZP 47-78 Nr stanowiska na obszarze AZP 30 Nr stanowiska w miejscowości 1	
					13.NUMER EWIDENCYJNY DZIAŁKI 198/3, 199/1-211/1, 183-187	
					14.WŁASNOŚĆ prywatna	
					15.RODZAJ UŻYTKOWANIA rolnictwo	
					16.INFORMACJA O OCHRONIE Nr i data wpisu do rejestru zabytków Zapis w planie zagospodarowania przestrzennego Inne	
18.RODZAJE ZAGROZEŃ						
17.STAN ZACHOWANIA zły	19.WPISUJĄCY Mariusz Ołowski	20.DATA WYKONANIA EWIDENCJI 2012-13-08				

22. UWAGI

KARTA GMINNEJ EWIDENCJI ZABYTKÓW

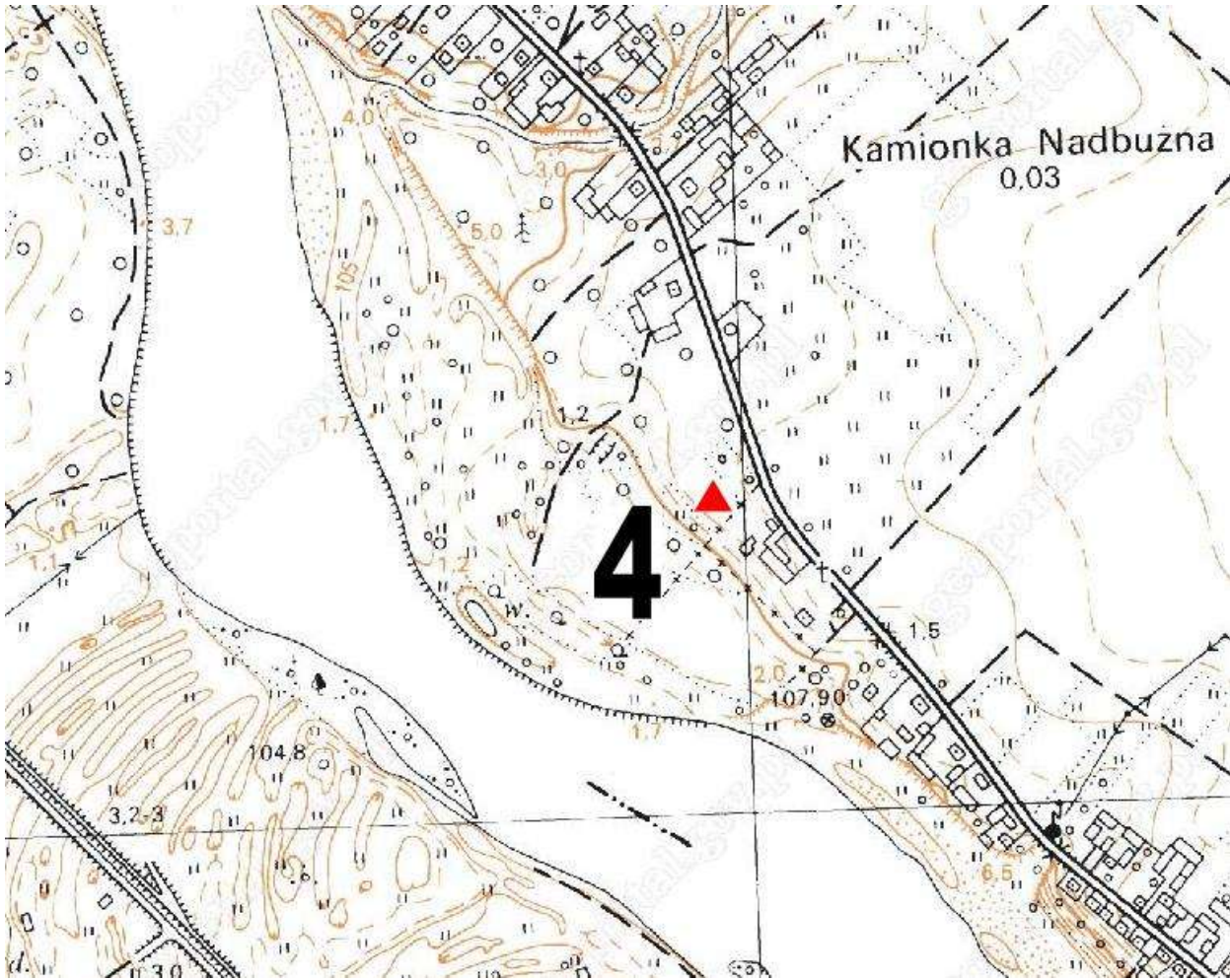
14/1055

1.OBIEKT Stanowisko Archeologiczne – ślady osadnictwa, kultura łużycka			5.MIEJSCOWOŚĆ Kałęczyn					
2.OBECNA FUNKCJA grunty rolne	3.MATERIAL nie dotyczy	4.DATOWANIE E.B.		6.GMINA Nur				
								
					7.POWIAT ostrowski			
					8.WOJEWÓDZTWO mazowieckie			
					9.KOD POCZTOWY 07-322			
					10.ADRES			
					11.LOKALIZACJA wg mapy			
					12.LOKALIZACJA ARCHEOLOGICZNA Nr obszaru AZP 46-78 Nr stanowiska na obszarze AZP 16 Nr stanowiska w miejscowości 2			
					13.NUMER EWIDENCYJNY DZIAŁKI 176, 177/3, 291-295			
					14.WŁASNOŚĆ prywatna			
					15.RODZAJ UŻYTKOWANIA rolnictwo			
16.INFORMACJA O OCHRONIE Nr i data wpisu do rejestru zabytków Zapis w planie zagospodarowania przestrzennego Inne								
18.RODZAJE ZAGROZEŃ								
17.STAN ZACHOWANIA zły	19.WPISUJĄCY Mariusz Ołowski		20.DATA WYKONANIA EWIDENCJI 2012-13-08					

22. UWAGI

KARTA GMINNEJ EWIDENCJI ZABYTKÓW

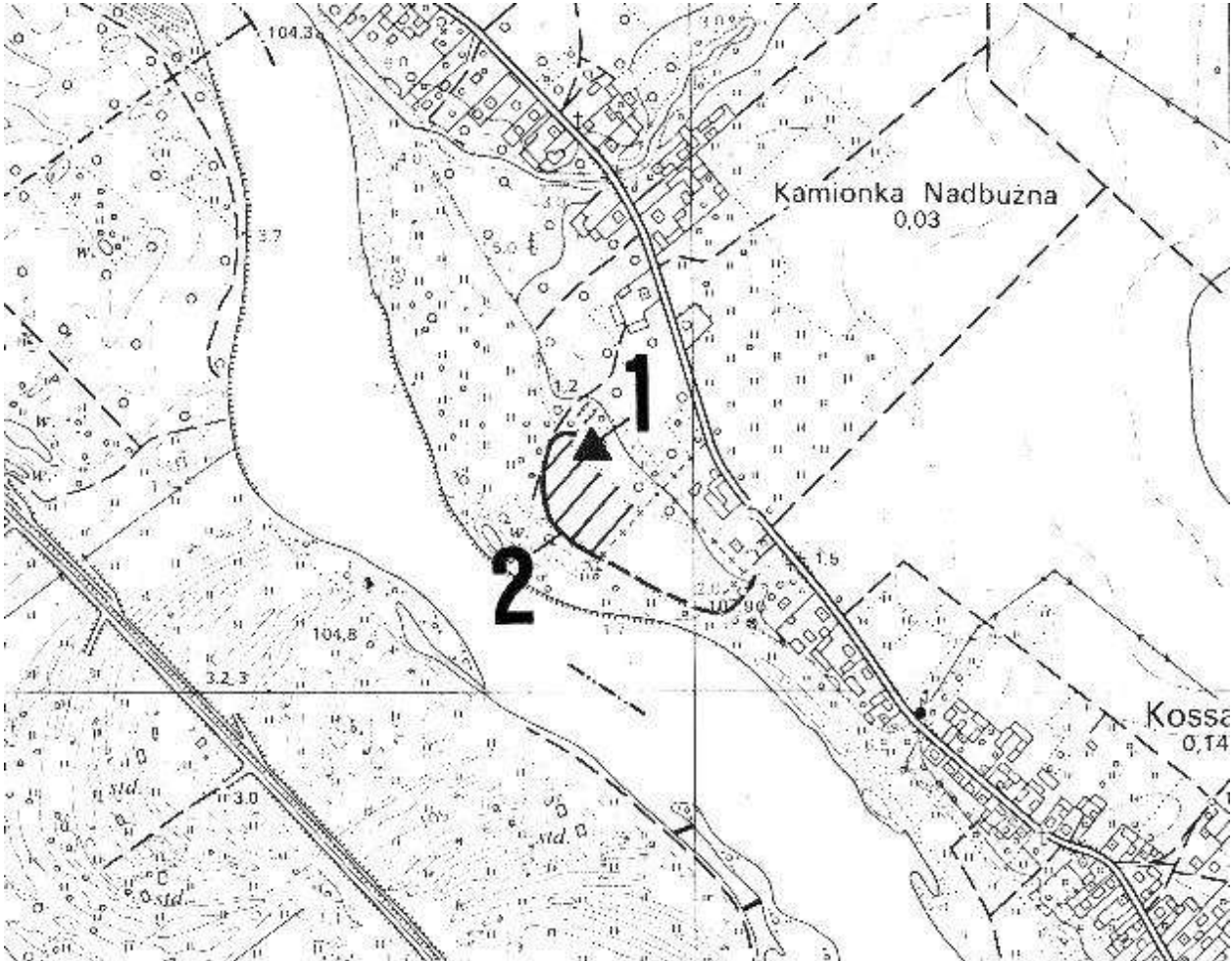
15/1055

1.OBIEKT Stanowisko Archeologiczne – osada, kultura lużycka			5.MIEJSCOWOŚĆ Kamianka Nadbużna		
2.OBECNA FUNKCJA grunty rolne	3.MATERIAL nie dotyczy	4.DATOWANIE epoka brązu		6.GMINA Nur	
					7.POWIAT ostrowski
					8.WOJEWÓDZTWO mazowieckie
					9.KOD POCZTOWY 07-322
					10.ADRES
					11.LOKALIZACJA wg mapy
12.LOKALIZACJA ARCHEOLOGICZNA Nr obszaru AZP 48-79 Nr stanowiska na obszarze AZP 4 Nr stanowiska w miejscowości 4					
13.NUMER EWIDENCYJNY DZIAŁKI 60/4					
14.WŁASNOŚĆ prywatna					
15.RODZAJ UŻYTKOWANIA rolnictwo, las					
16.INFORMACJA O OCHRONIE Nr i data wpisu do rejestru zabytków Zapis w planie zagospodarowania przestrzennego Inne					
18.RODZAJE ZAGROZEŃ					
17.STAN ZACHOWANIA zły	19.WPISUJĄCY Mariusz Ołowski	20.DATA WYKONANIA EWIDENCJI 2012-13-08			

22. UWAGI

KARTA GMINNEJ EWIDENCJI ZABYTKÓW

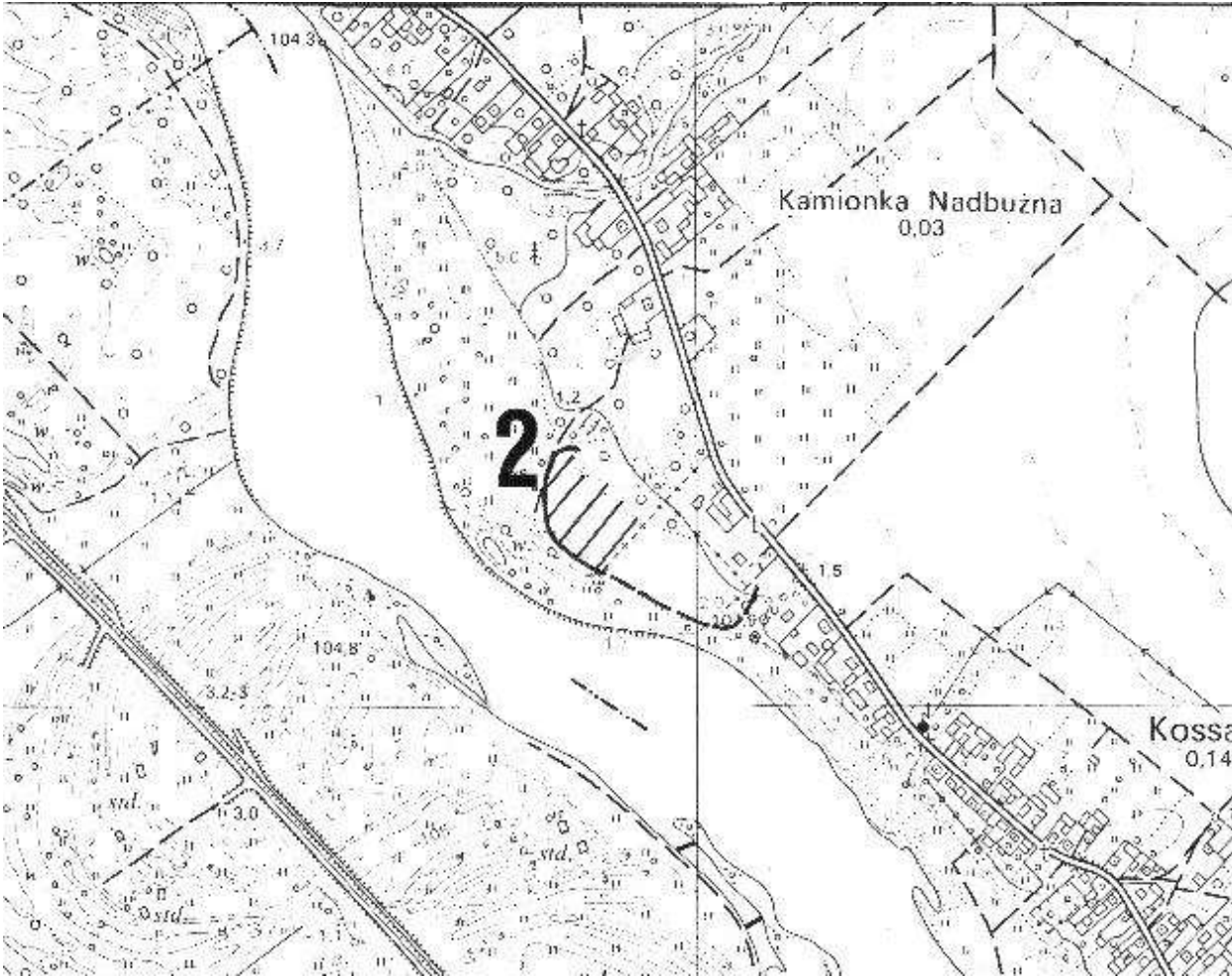
16/1055

1.OBIEKT Stanowisko Archeologiczne – ślady osadnictwa			5.MIEJSCOWOŚĆ Kamianka Nadbużna		
2.OBECNA FUNKCJA grunty rolne	3.MATERIAL nie dotyczy	4.DATOWANIE neolit		6.GMINA Nur	
					7.POWIAT ostrowski
					8.WOJEWÓDZTWO mazowieckie
					9.KOD POCZTOWY 07-322
					10.ADRES
					11.LOKALIZACJA wg mapy
12.LOKALIZACJA ARCHEOLOGICZNA Nr obszaru AZP 48-79 Nr stanowiska na obszarze AZP 1 Nr stanowiska w miejscowości 1					
13.NUMER EWIDENCYJNY DZIAŁKI					
14.WŁASNOŚĆ prywatna 60/4					
15.RODZAJ UŻYTKOWANIA rolnictwo					
16.INFORMACJA O OCHRONIE Nr i data wpisu do rejestru zabytków Zapis w planie zagospodarowania przestrzennego Inne					
18.RODZAJE ZAGROZEŃ					
17.STAN ZACHOWANIA zły	19.WPISUJĄCY Mariusz Ołowski	20.DATA WYKONANIA EWIDENCJI 2012-13-08			

22. UWAGI

KARTA GMINNEJ EWIDENCJI ZABYTKÓW

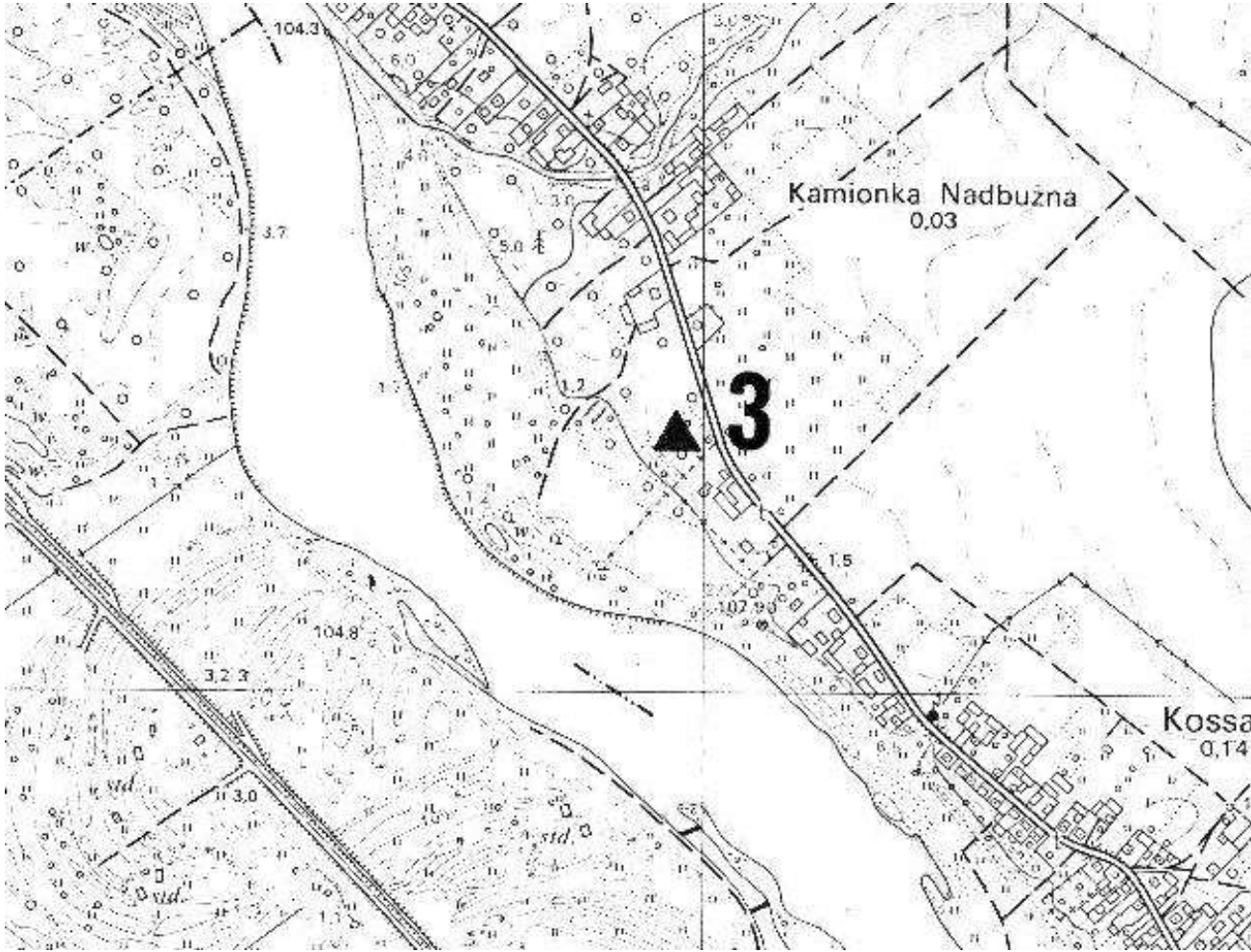
17/1055

1.OBIEKT Stanowisko Archeologiczne – ślady osadnictwa			5.MIEJSCOWOŚĆ Kamianka Nadbużna	
2.OBECNA FUNKCJA grunty rolne	3.MATERIAL nie dotyczy	4.DATOWANIE epoka neolit	6.GMINA Nur	
			7.POWIAT ostrowski	
			8.WOJEWÓDZTWO mazowieckie	
			9.KOD POCZTOWY 07-322	
			10.ADRES	
			11.LOKALIZACJA wg mapy	
12.LOKALIZACJA ARCHEOLOGICZNA Nr obszaru AZP 48-79 Nr stanowiska na obszarze AZP 2 Nr stanowiska w miejscowości 2			13.NUMER EWIDENCYJNY DZIAŁKI 60/4, 60/3, 60/2, 105	
			14.WŁASNOŚĆ prywatna	
			15.RODZAJ UŻYTKOWANIA rolnictwo, las	
			16.INFORMACJA O OCHRONIE Nr i data wpisu do rejestru zabytków Zapis w planie zagospodarowania przestrzennego Inne	
			18.RODZAJE ZAGROZEŃ	
17.STAN ZACHOWANIA zły	19.WPISUJĄCY Mariusz Ołowski	20.DATA WYKONANIA EWIDENCJI 2012-13-08		

22. UWAGI

KARTA GMINNEJ EWIDENCJI ZABYTKÓW

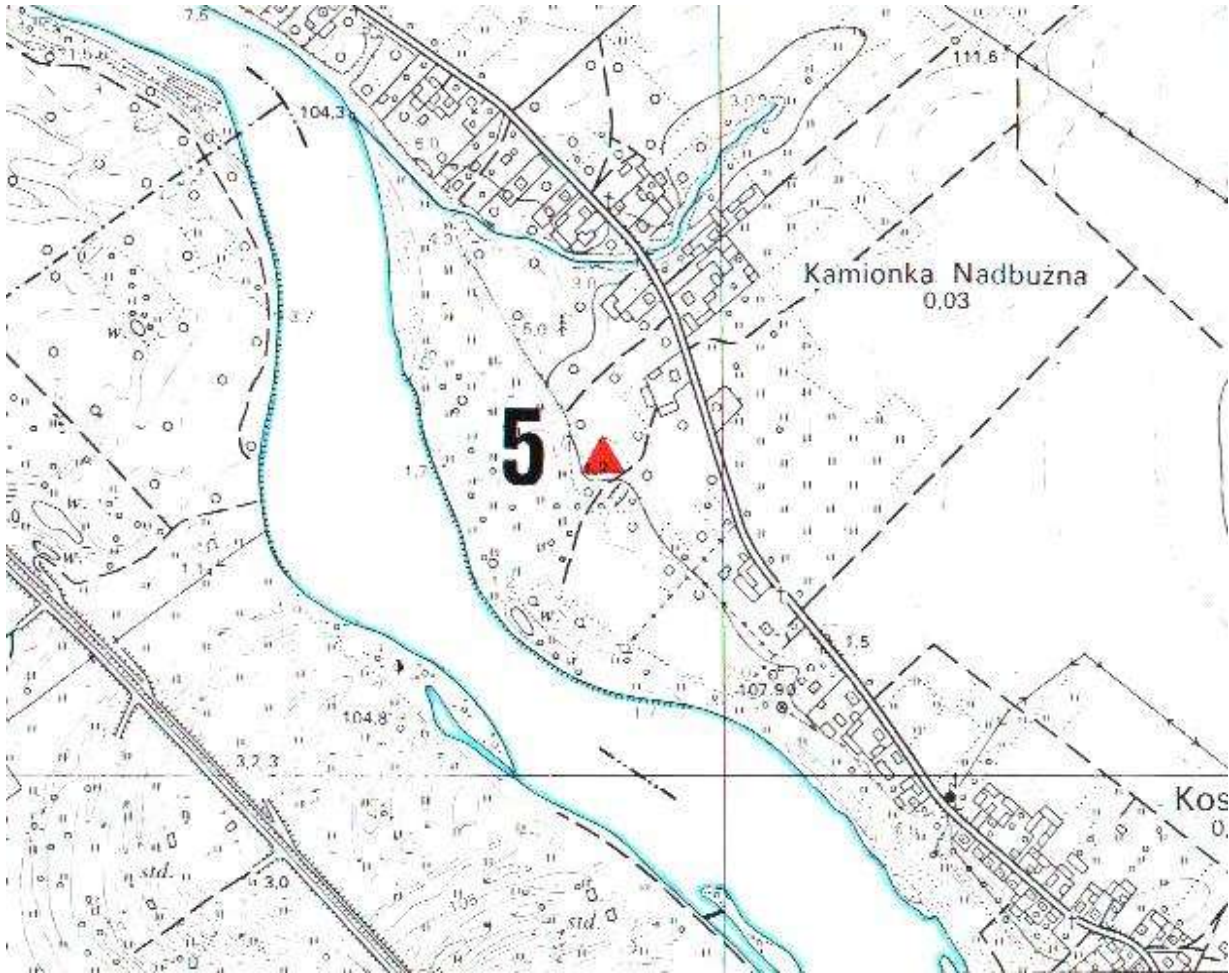
18/1055

1.OBIEKT Stanowisko Archeologiczne – ślady osadnictwa			5.MIEJSCOWOŚĆ Kamianka Nadbużna					
2.OBECNA FUNKCJA grunty rolne	3.MATERIAL nie dotyczy	4.DATOWANIE neolit		6.GMINA Nur				
								
					7.POWIAT ostrowski			
					8.WOJEWÓDZTWO mazowieckie			
					9.KOD POCZTOWY 07-322			
					10.ADRES			
					11.LOKALIZACJA wg mapy			
					12.LOKALIZACJA ARCHEOLOGICZNA Nr obszaru AZP 48-79 Nr stanowiska na obszarze AZP 3 Nr stanowiska w miejscowości 3			
					13.NUMER EWIDENCYJNY DZIAŁKI 60/4			
					14.WŁASNOŚĆ prywatna			
					15.RODZAJ UŻYTKOWANIA rolnictwo, las			
16.INFORMACJA O OCHRONIE Nr i data wpisu do rejestru zabytków Zapis w planie zagospodarowania przestrzennego Inne								
18.RODZAJE ZAGROZEŃ								
17.STAN ZACHOWANIA zły	19.WPISUJĄCY Mariusz Ołowski		20.DATA WYKONANIA EWIDENCJI 2012-13-08					

22. UWAGI

KARTA GMINNEJ EWIDENCJI ZABYTKÓW

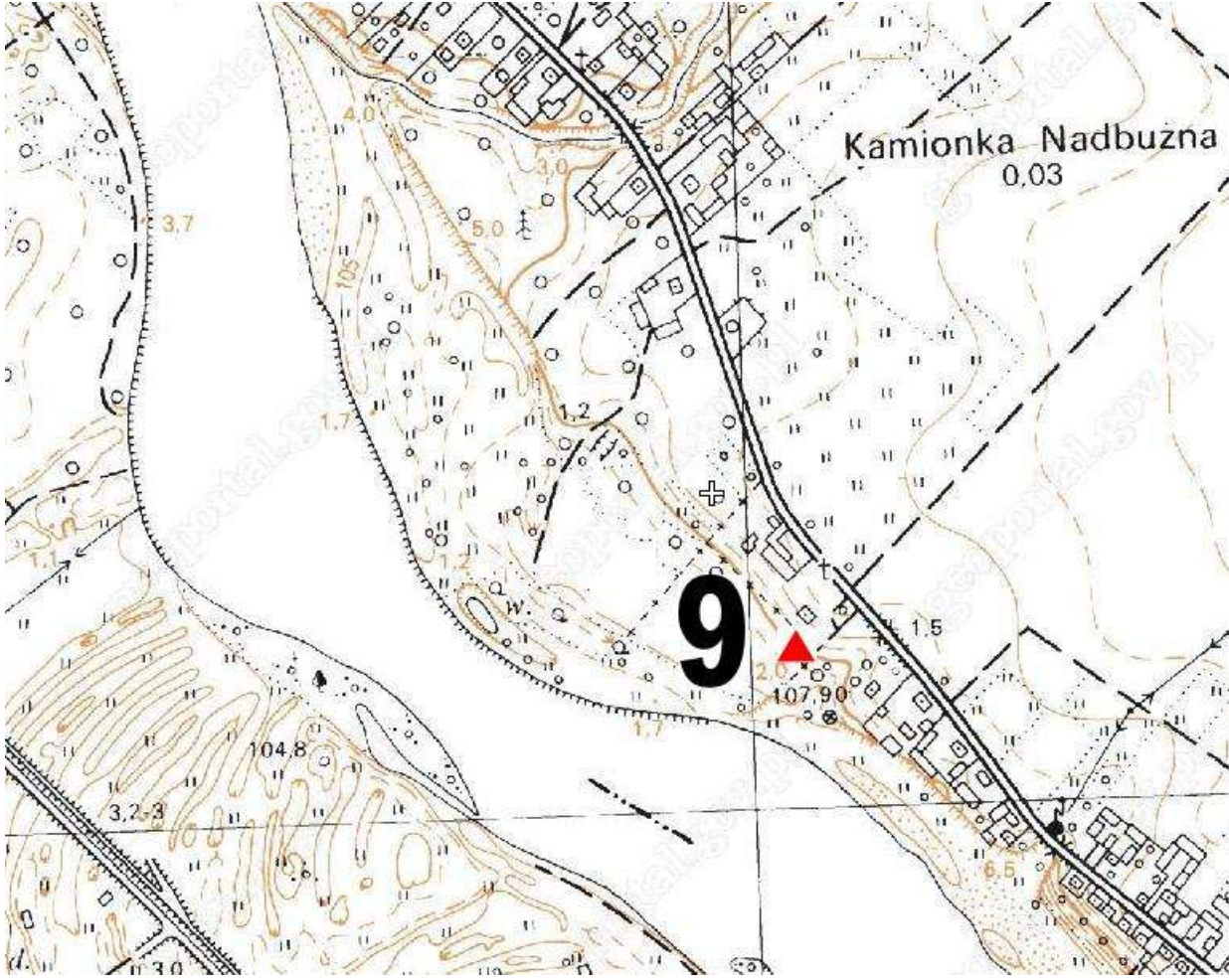
19/1055

1.OBIEKT Stanowisko Archeologiczne – osada			5.MIEJSCOWOŚĆ Kamianka Nadbużna			
2.OBECNA FUNKCJA grunty rolne	3.MATERIAL nie dotyczy	4.DATOWANIE k. przew., wielb.		6.GMINA Nur		
					7.POWIAT ostrowski	
					8.WOJEWÓDZTWO mazowieckie	
					9.KOD POCZTOWY 07-322	
					10.ADRES	
					11.LOKALIZACJA wg mapy	
					12.LOKALIZACJA ARCHEOLOGICZNA Nr obszaru AZP 48-79 Nr stanowiska na obszarze AZP 5 Nr stanowiska w miejscowości 5	
					13.NUMER EWIDENCYJNY DZIAŁKI 60/4	
					14.WŁASNOŚĆ prywatna	
					15.RODZAJ UŻYTKOWANIA rolnictwo	
					16.INFORMACJA O OCHRONIE Nr i data wpisu do rejestru zabytków Zapis w planie zagospodarowania przestrzennego Inne	
18.RODZAJE ZAGROZEŃ						
17.STAN ZACHOWANIA zły	19.WPISUJĄCY Mariusz Ołowski	20.DATA WYKONANIA EWIDENCJI 2012-21-08				

22. UWAGI

KARTA GMINNEJ EWIDENCJI ZABYTKÓW

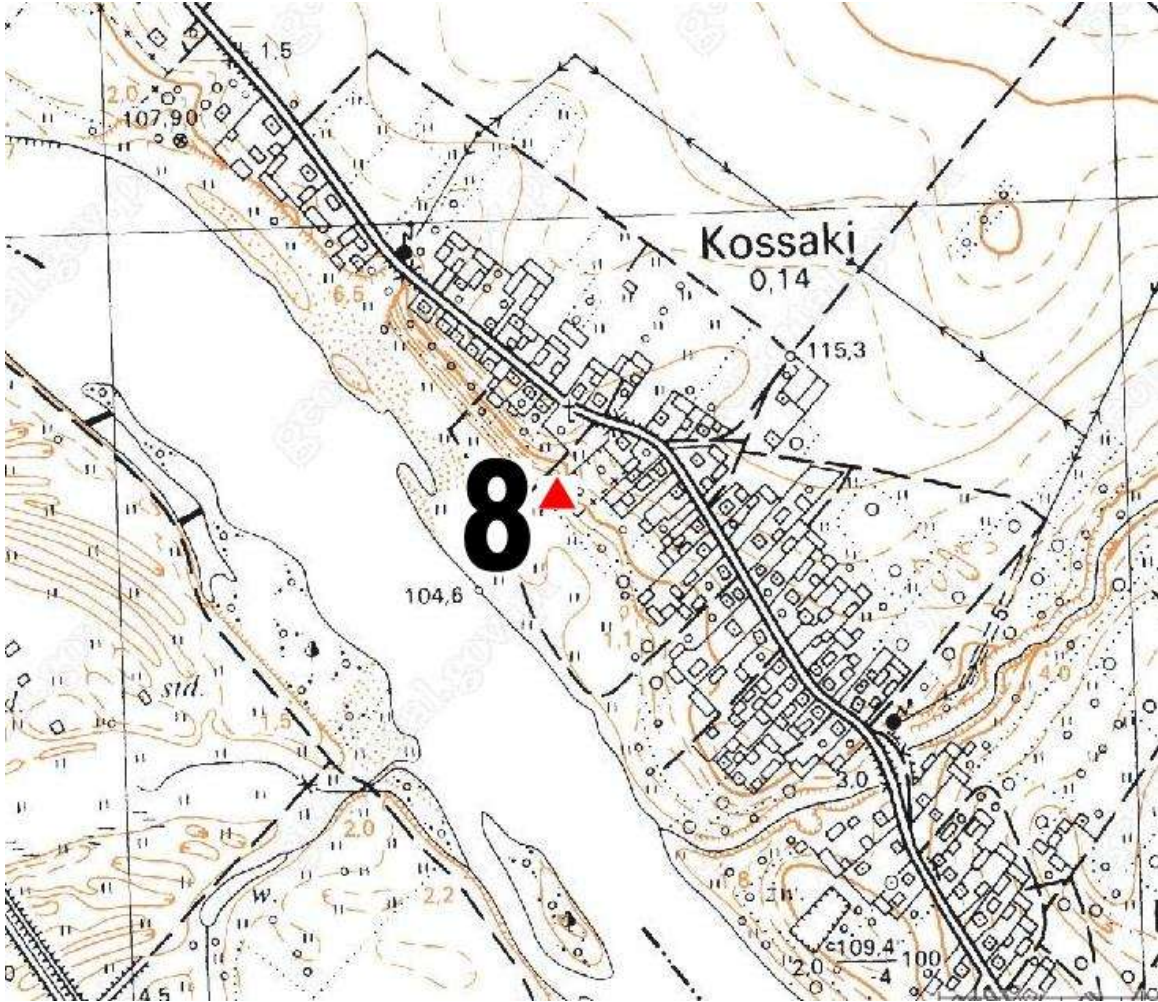
20/1055

1.OBIEKT Stanowisko Archeologiczne – osada			5.MIEJSCOWOŚĆ Kossaki		
2.OBECNA FUNKCJA grunty rolne	3.MATERIAL nie dotyczy	4.DATOWANIE k. lużycka, epoka brązu		6.GMINA Nur	
					7.POWIAT ostrowski
					8.WOJEWÓDZTWO mazowieckie
					9.KOD POCZTOWY 07-322
					10.ADRRES
					11.LOKALIZACJA wg mapy
					12.LOKALIZACJA ARCHEOLOGICZNA Nr obszaru AZP 48-79 Nr stanowiska na obszarze AZP 9 Nr stanowiska w miejscowości 4
					13.NUMER EWIDENCYJNY DZIAŁKI 106/3
					14.WŁASNOŚĆ prywatna
					15.RODZAJ UŻYTKOWANIA rolnictwo
					16.INFORMACJA O OCHRONIE Nr i data wpisu do rejestru zabytków Zapis w planie zagospodarowania przestrzennego Inne
18.RODZAJE ZAGROZEŃ					
17.STAN ZACHOWANIA zły	19.WPISUJĄCY Mariusz Ołowski	20.DATA WYKONANIA EWIDENCJI 2012-21-08			

22. UWAGI

KARTA GMINNEJ EWIDENCJI ZABYTKÓW

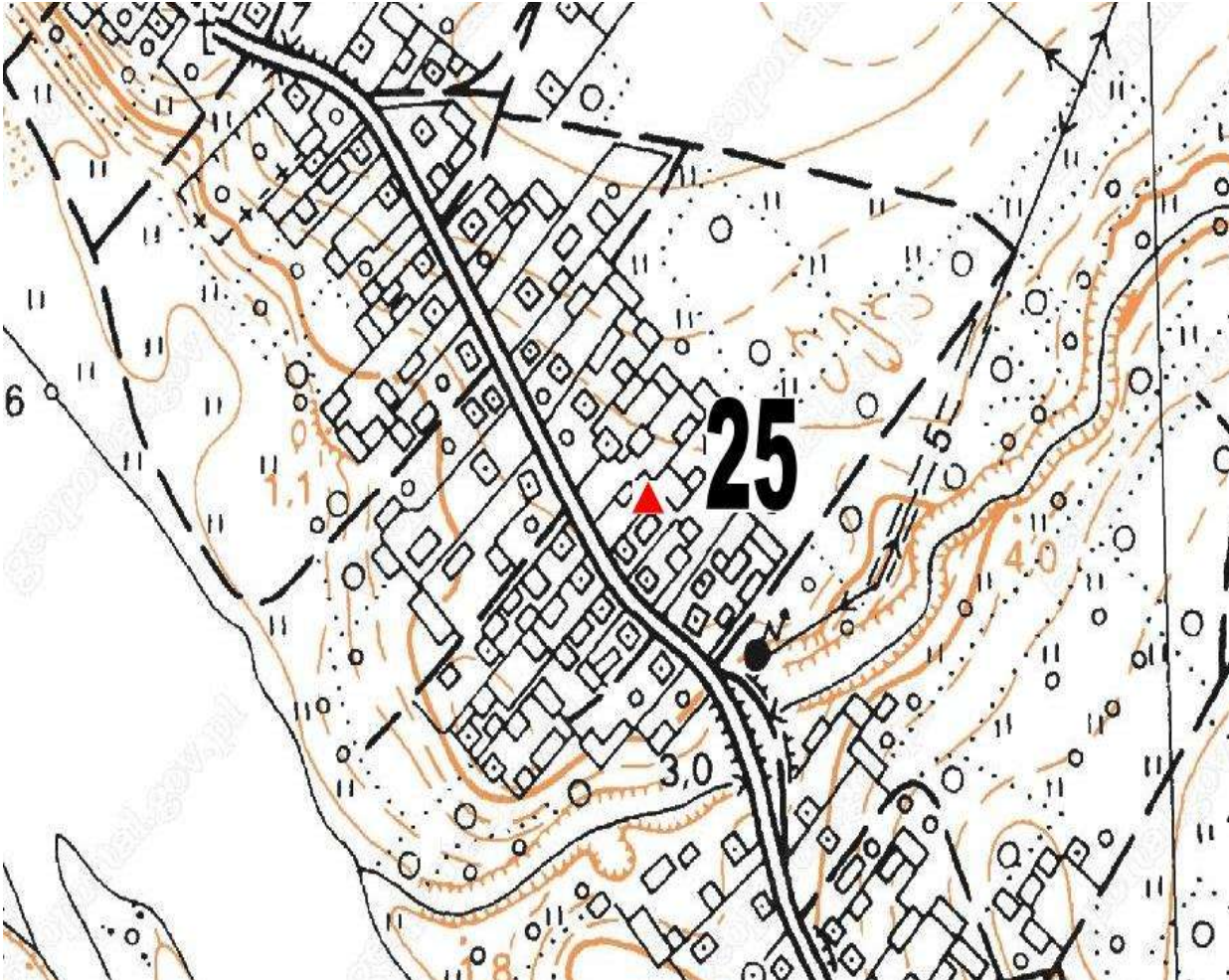
21/1055

1.OBIEKT Stanowisko Archeologiczne – ślady osadnictwa			5.MIEJSCOWOŚĆ Kossaki	
2.OBECNA FUNKCJA grunty rolne	3.MATERIAL nie dotyczy	4.DATOWANIE kult. lużycka	6.GMINA Nur	
			7.POWIAT ostrowski	
			8.WOJEWÓDZTWO mazowieckie	
			9.KOD POCZTOWY 07-322	
			10.ADRES	
			11.LOKALIZACJA wg mapy	
			12.LOKALIZACJA ARCHEOLOGICZNA Nr obszaru AZP 48-79 Nr stanowiska na obszarze AZP 8 Nr stanowiska w miejscowości 3	
			13.NUMER EWIDENCYJNY DZIAŁKI 124, 125	
14.WŁASNOŚĆ prywatna			15.RODZAJ UŻYTKOWANIA rolnictwo	
16.INFORMACJA O OCHRONIE Nr i data wpisu do rejestru zabytków Zapis w planie zagospodarowania przestrzennego Inne			18.RODZAJE ZAGROZEŃ	
17.STAN ZACHOWANIA zły	19.WPISUJĄCY Mariusz Ołowski	20.DATA WYKONANIA EWIDENCJI 2012-21-08		

22. UWAGI

KARTA GMINNEJ EWIDENCJI ZABYTKÓW

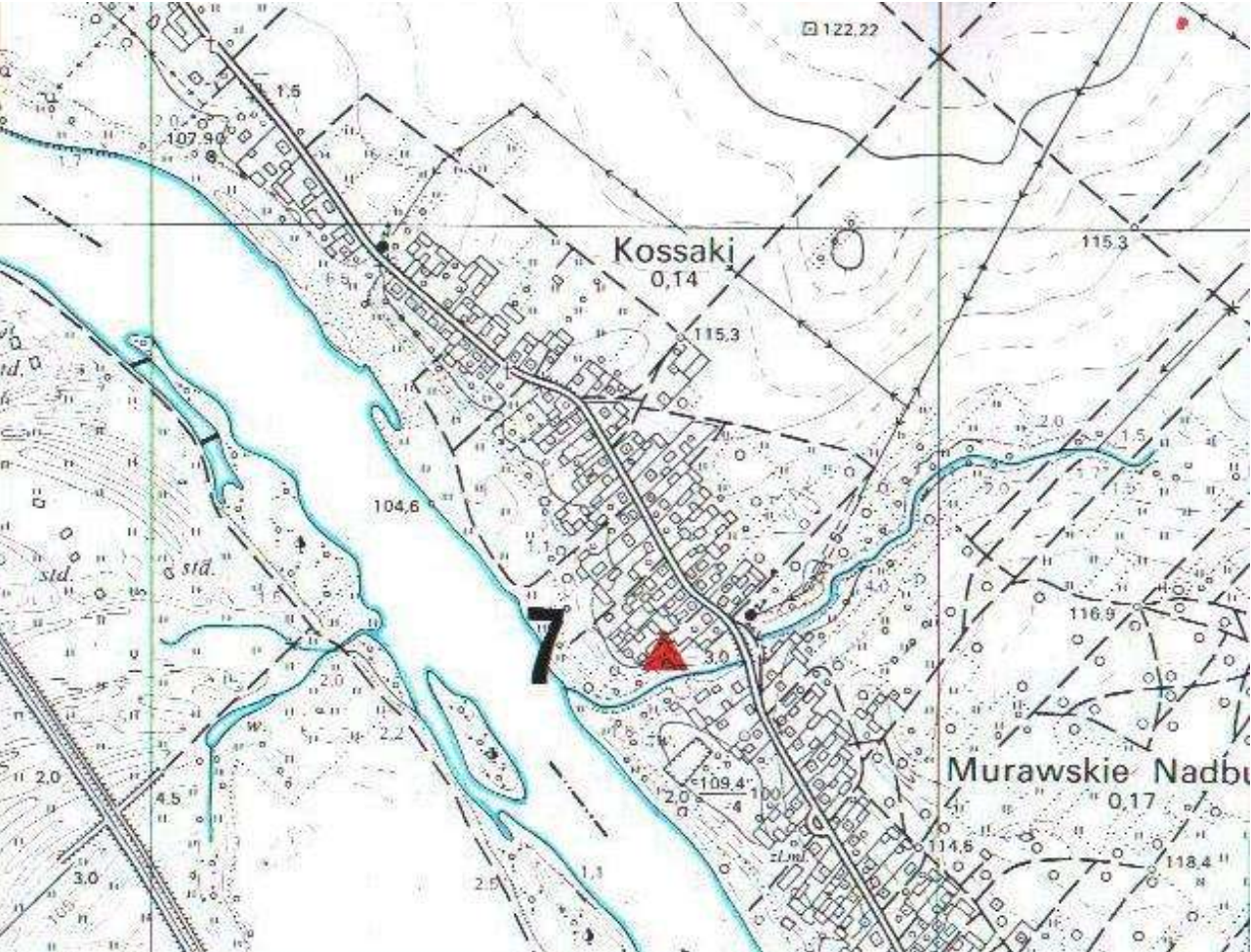
22/1055

1.OBIEKT Stanowisko Archeologiczne – ślady osadnictwa			5.MIEJSCOWOŚĆ Kossaki	
2.OBECNA FUNKCJA grunty rolne	3.MATERIAL nie dotyczy	4.DATOWANIE XVI-XVIII w.	6.GMINA Nur	
			7.POWIAT ostrowski	
			8.WOJEWÓDZTWO mazowieckie	
			9.KOD POCZTOWY 07-322	
			10.ADRÉS	
			11.LOKALIZACJA wg mapy	
			12.LOKALIZACJA ARCHEOLOGICZNA Nr obszaru AZP 48-79 Nr stanowiska na obszarze AZP 25 Nr stanowiska w miejscowości 5	
			13.NUMER EWIDENCYJNY DZIAŁKI 99	
			14.WŁASNOŚĆ prywatna	
			15.RODZAJ UŻYTKOWANIA zabudowa siedliskowa	
			16.INFORMACJA O OCHRONIE Nr i data wpisu do rejestru zabytków Zapis w planie zagospodarowania przestrzennego Inne	
18.RODZAJE ZAGROZEŃ				
17.STAN ZACHOWANIA zły	19.WPISUJĄCY Mariusz Ołowski	20.DATA WYKONANIA EWIDENCJI 2012-21-08		

22. UWAGI

KARTA GMINNEJ EWIDENCJI ZABYTKÓW

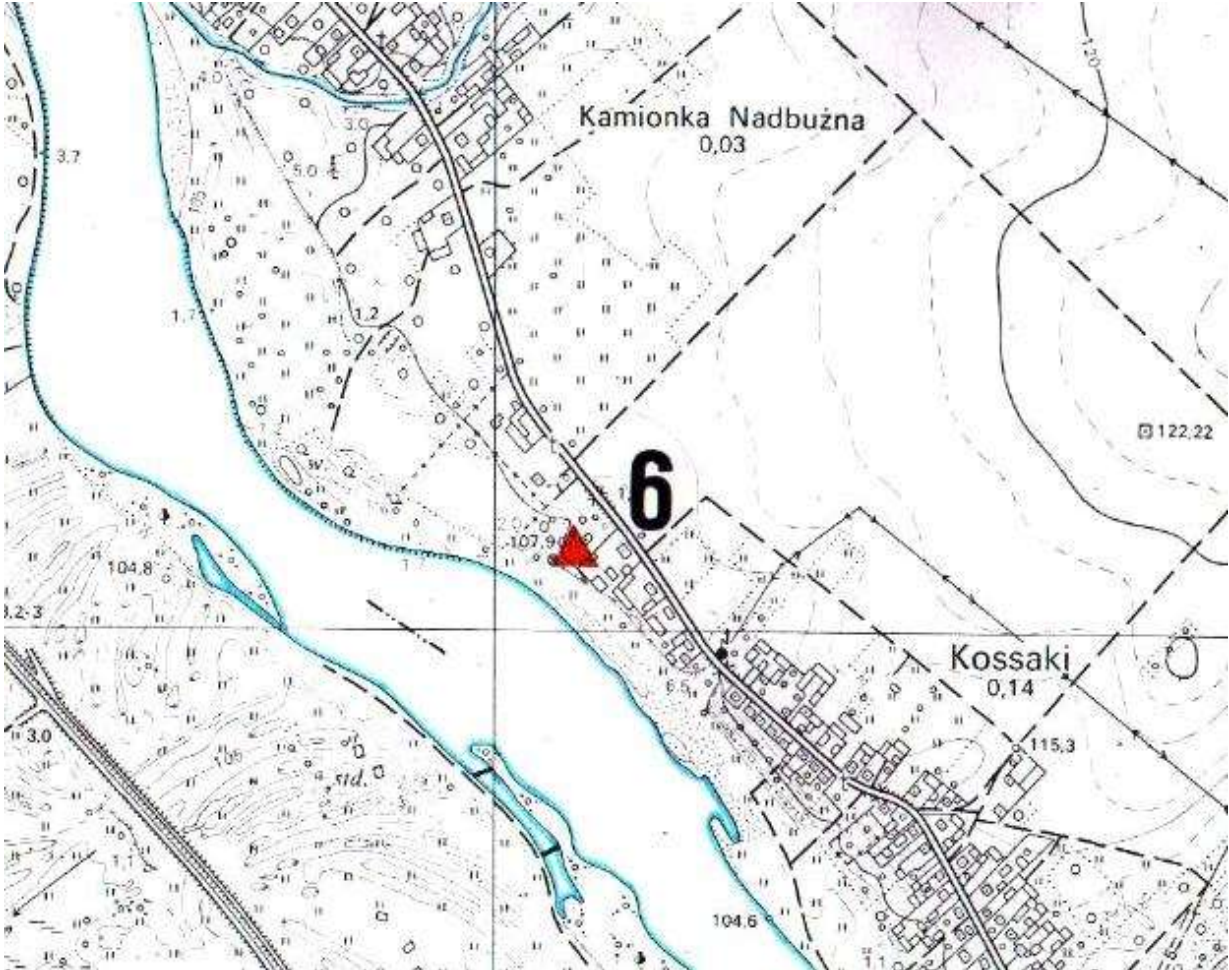
23/1055

1.OBIEKT Stanowisko Archeologiczne – ślady osadnictwa wiejskiego			5.MIEJSCOWOŚĆ Kossaki					
2.OBECNA FUNKCJA grunty rolne	3.MATERIAL nie dotyczy	4.DATOWANIE epoka brązu - wcz. ep. żelaza		6.GMINA Nur				
								
					7.POWIAT ostrowski			
					8.WOJEWÓDZTWO mazowieckie			
					9.KOD POCZTOWY 07-322			
					10.ADRES			
					11.LOKALIZACJA wg mapy			
					12.LOKALIZACJA ARCHEOLOGICZNA Nr obszaru AZP 48-79 Nr stanowiska na obszarze AZP 7 Nr stanowiska w miejscowości 2			
					13.NUMER EWIDENCYJNY DZIAŁKI 143			
					14.WŁASNOŚĆ prywatna			
					15.RODZAJ UŻYTKOWANIA zabudowa siedliskowa			
16.INFORMACJA O OCHRONIE Nr i data wpisu do rejestru zabytków Zapis w planie zagospodarowania przestrzennego Inne								
18.RODZAJE ZAGROZEŃ								
17.STAN ZACHOWANIA zły	19.WPISUJĄCY Mariusz Ołowski		20.DATA WYKONANIA EWIDENCJI 2012-21-08					

22. UWAGI

KARTA GMINNEJ EWIDENCJI ZABYTKÓW

24/1055

1.OBIEKT Stanowisko Archeologiczne – ślady osadnictwa			5.MIEJSCOWOŚĆ Kossaki		
2.OBECNA FUNKCJA grunty rolne	3.MATERIAL nie dotyczy	4.DATOWANIE nieokreślone		6.GMINA Nur	
					7.POWIAT ostrowski
					8.WOJEWÓDZTWO mazowieckie
					9.KOD POCZTOWY 07-322
					10.ADRES
					11.LOKALIZACJA wg mapy
					12.LOKALIZACJA ARCHEOLOGICZNA Nr obszaru AZP 48-79 Nr stanowiska na obszarze AZP 6 Nr stanowiska w miejscowości 1
13.NUMER EWIDENCYJNY DZIAŁKI 105					
14.WŁASNOŚĆ prywatna					
15.RODZAJ UŻYTKOWANIA rolnictwo					
16.INFORMACJA O OCHRONIE Nr i data wpisu do rejestru zabytków Zapis w planie zagospodarowania przestrzennego Inne					
18.RODZAJE ZAGROZEŃ					
17.STAN ZACHOWANIA zły	19.WPISUJĄCY Mariusz Ołowski		20.DATA WYKONANIA EWIDENCJI 2012-21-08		

22. UWAGI

KARTA GMINNEJ EWIDENCJI ZABYTKÓW

25/1055

1.OBIEKT Stanowisko Archeologiczne – ślady osadnictwa			5.MIEJSCOWOŚĆ Kramkowo Lipskie		
2.OBECNA FUNKCJA grunty rolne	3.MATERIAL nie dotyczy	4.DATOWANIE epoka kamienia – epoka żelaza		6.GMINA Nur	
					7.POWIAT ostrowski
					8.WOJEWÓDZTWO mazowieckie
					9.KOD POCZTOWY 07-322
					10.ADRES
					11.LOKALIZACJA wg mapy
12.LOKALIZACJA ARCHEOLOGICZNA Nr obszaru AZP 48-79 Nr stanowiska na obszarze AZP 49 Nr stanowiska w miejscowości 3					
13.NUMER EWIDENCYJNY DZIAŁKI okolica działki 586					
14.WŁASNOŚĆ prywatna					
15.RODZAJ UŻYTKOWANIA rolnictwo					
16.INFORMACJA O OCHRONIE Nr i data wpisu do rejestru zabytków Zapis w planie zagospodarowania przestrzennego Inne					
18.RODZAJE ZAGROZEŃ					
17.STAN ZACHOWANIA zły	19.WPISUJĄCY Mariusz Ołowski	20.DATA WYKONANIA EWIDENCJI 2012-21-08			

22. UWAGI

KARTA GMINNEJ EWIDENCJI ZABYTKÓW

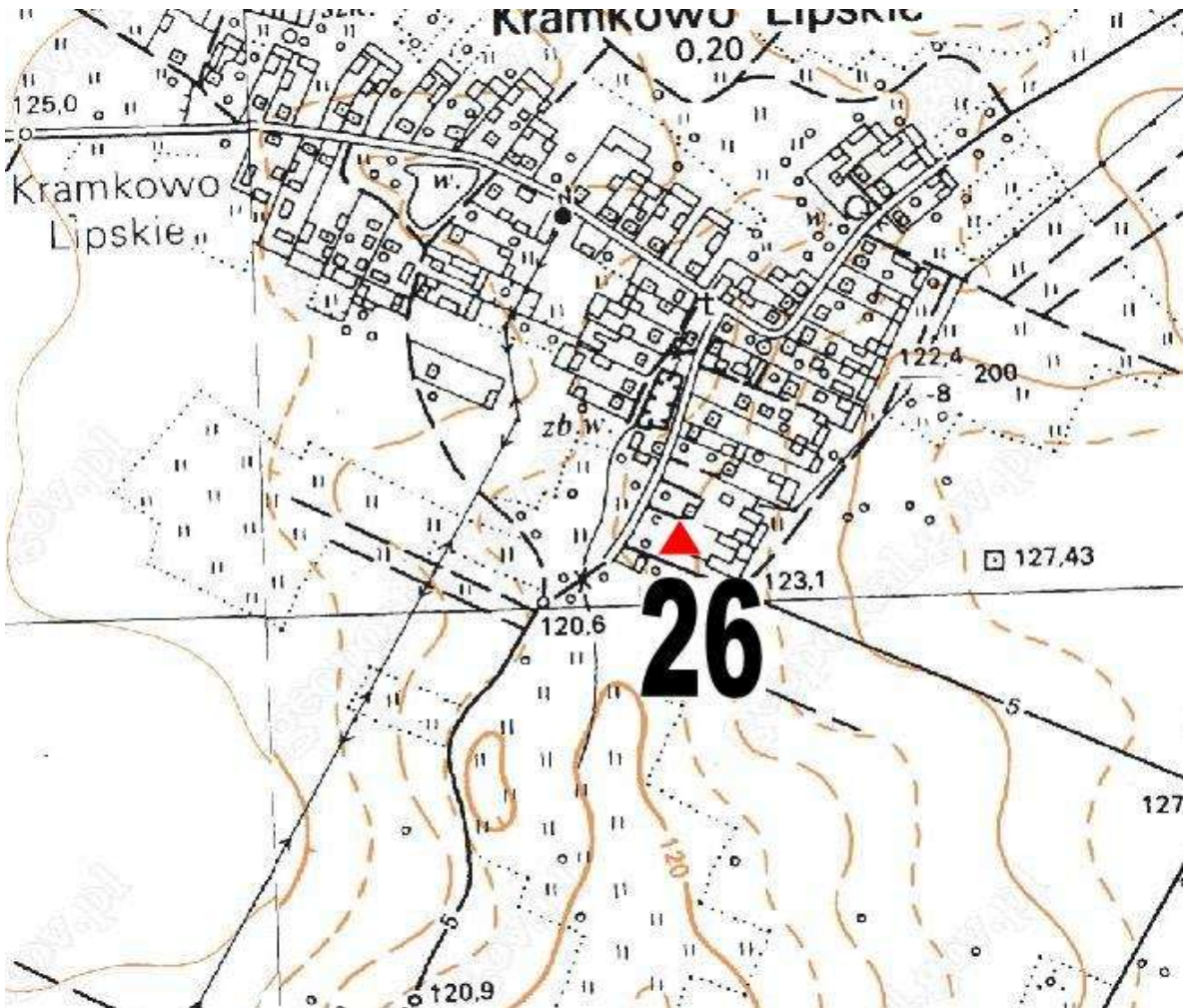
26/1055

1.OBIEKT Stanowisko Archeologiczne – ślady osadnictwa			5.MIEJSCOWOŚĆ Kramkowo Lipskie					
2.OBECNA FUNKCJA grunty rolne	3.MATERIAL nie dotyczy	4.DATOWANIE neolit		6.GMINA Nur				
					7.POWIAT ostrowski			
					8.WOJEWÓDZTWO mazowieckie			
					9.KOD POCZTOWY 07-322			
					10.ADRES			
					11.LOKALIZACJA wg mapy			
					12.LOKALIZACJA ARCHEOLOGICZNA Nr obszaru AZP 48-79 Nr stanowiska na obszarze AZP 50 Nr stanowiska w miejscowości 4			
					13.NUMER EWIDENCYJNY DZIAŁKI 542			
					14.WŁASNOŚĆ prywatna			
					15.RODZAJ UŻYTKOWANIA rolnictwo			
16.INFORMACJA O OCHRONIE Nr i data wpisu do rejestru zabytków Zapis w planie zagospodarowania przestrzennego Inne								
18.RODZAJE ZAGROZEŃ								
17.STAN ZACHOWANIA zły	19.WPISUJĄCY Mariusz Ołowski	20.DATA WYKONANIA EWIDENCJI 2012-21-08						

22. UWAGI

KARTA GMINNEJ EWIDENCJI ZABYTKÓW

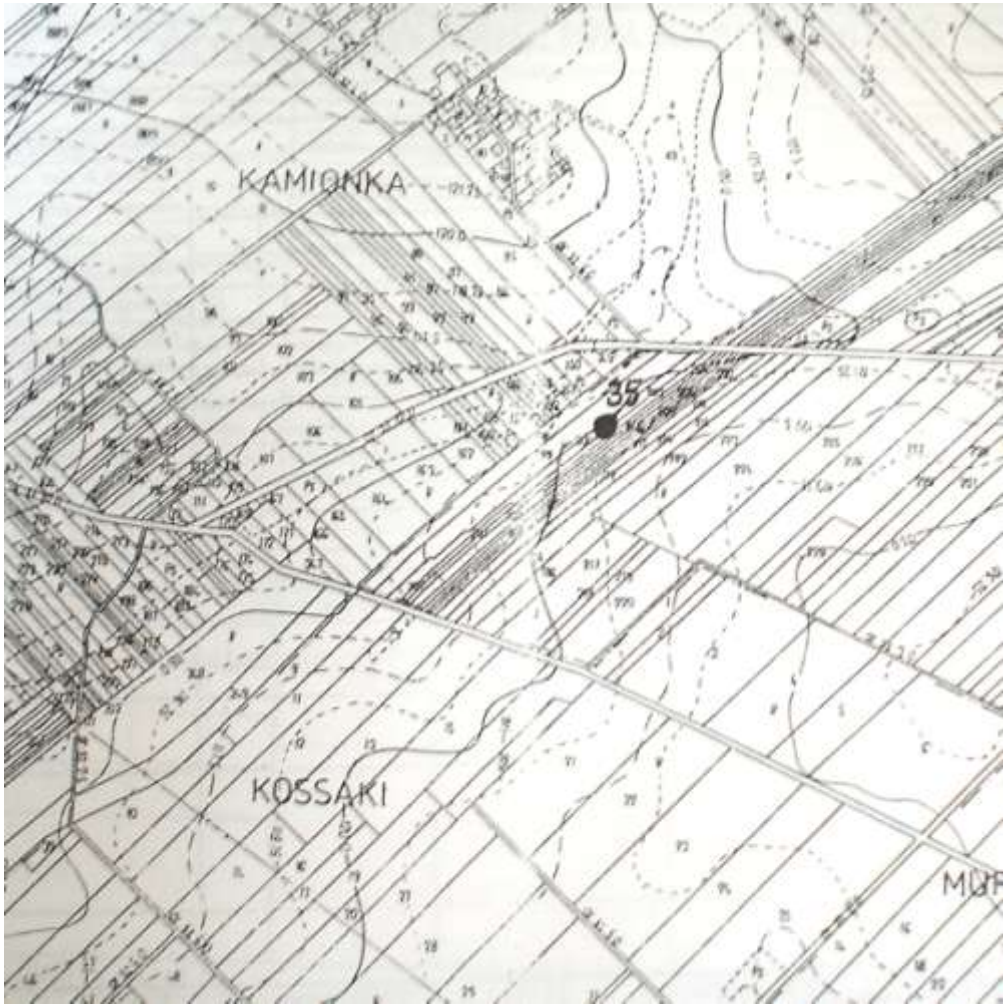
27/1055

1.OBIEKT Stanowisko Archeologiczne – ślady osadnictwa wiejskiego			5.MIEJSCOWOŚĆ Kramkowo Lipskie	
2.OBECNA FUNKCJA grunty rolne	3.MATERIAL nie dotyczy	4.DATOWANIE k. XV-XVI, XVII w.	6.GMINA Nur	
			7.POWIAT ostrowski	
			8.WOJEWÓDZTWO mazowieckie	
			9.KOD POCZTOWY 07-322	
			10.ADRRES	
			11.LOKALIZACJA wg mapy	
12.LOKALIZACJA ARCHEOLOGICZNA Nr obszaru AZP 48-79 Nr stanowiska na obszarze AZP 26 Nr stanowiska w miejscowości 2			13.NUMER EWIDENCYJNY DZIAŁKI 500	
			14.WŁASNOŚĆ prywatna	
			15.RODZAJ UŻYTKOWANIA rolnictwo	
			16.INFORMACJA O OCHRONIE Nr i data wpisu do rejestru zabytków Zapis w planie zagospodarowania przestrzennego Inne	
			18.RODZAJE ZAGROZEŃ	
17.STAN ZACHOWANIA zły	19.WPISUJĄCY Mariusz Ołowski	20.DATA WYKONANIA EWIDENCJI 2012-21-08		

22. UWAGI

KARTA GMINNEJ EWIDENCJI ZABYTKÓW

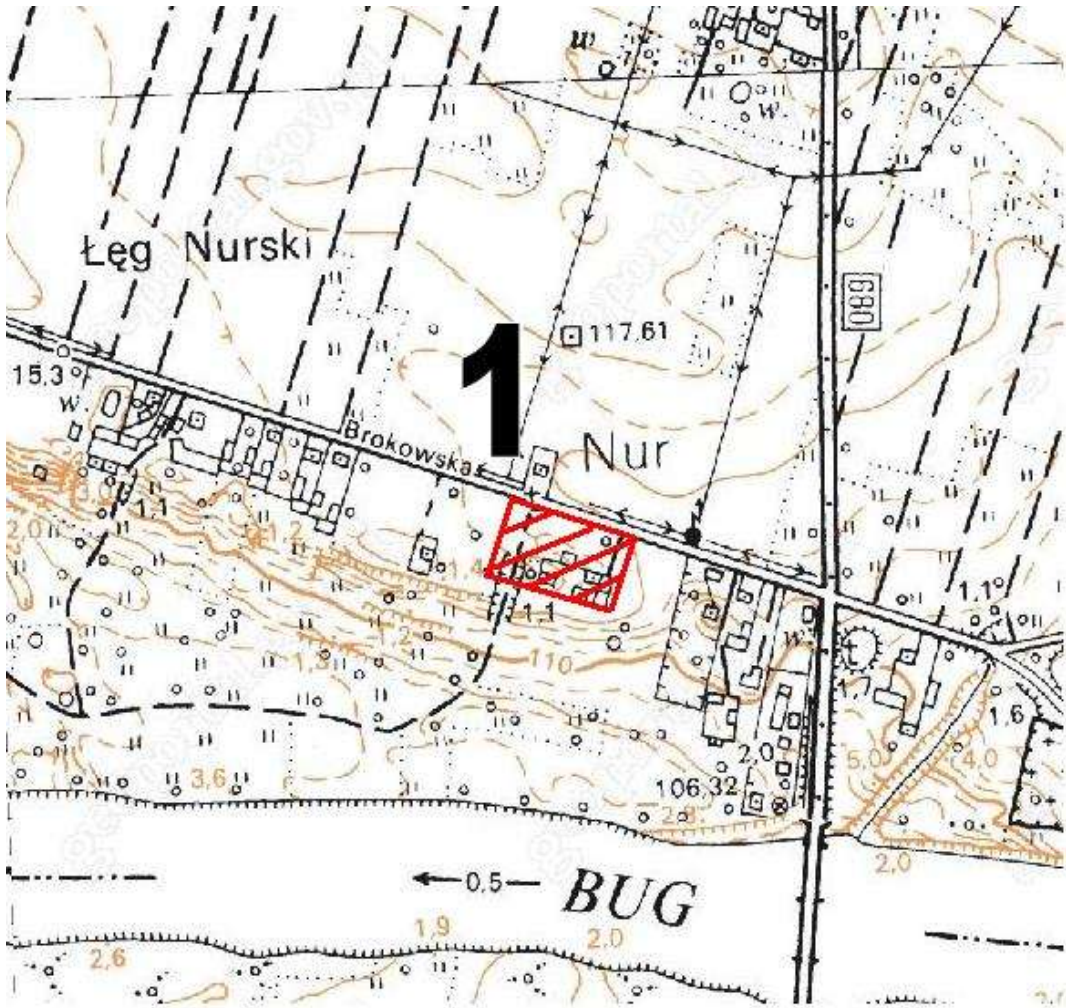
28/1055

1.OBIEKT Stanowisko Archeologiczne – ślady osadnictwa			5.MIEJSCOWOŚĆ Kramkowo Lipskie	
2.OBECNA FUNKCJA grunty rolne	3.MATERIAL nie dotyczy	4.DATOWANIE nowożytność	6.GMINA Nur	
			7.POWIAT ostrowski	
			8.WOJEWÓDZTWO mazowieckie	
			9.KOD POCZTOWY 07-322	
			10.ADRES	
			11.LOKALIZACJA wg mapy	
			12.LOKALIZACJA ARCHEOLOGICZNA Nr obszaru AZP 47-79 Nr stanowiska na obszarze AZP 35 Nr stanowiska w miejscowości 1	
			13.NUMER EWIDENCYJNY DZIAŁKI 200	
			14.WŁASNOŚĆ prywatna	
			15.RODZAJ UŻYTKOWANIA rolnictwo	
			16.INFORMACJA O OCHRONIE Nr i data wpisu do rejestru zabytków Zapis w planie zagospodarowania przestrzennego Inne	
17.STAN ZACHOWANIA zły			19.WPISUJĄCY Mariusz Ołowski	
20.DATA WYKONANIA EWIDENCJI 2012-21-08			18.RODZAJE ZAGROZEŃ	

22. UWAGI

KARTA GMINNEJ EWIDENCJI ZABYTKÓW

29/1055

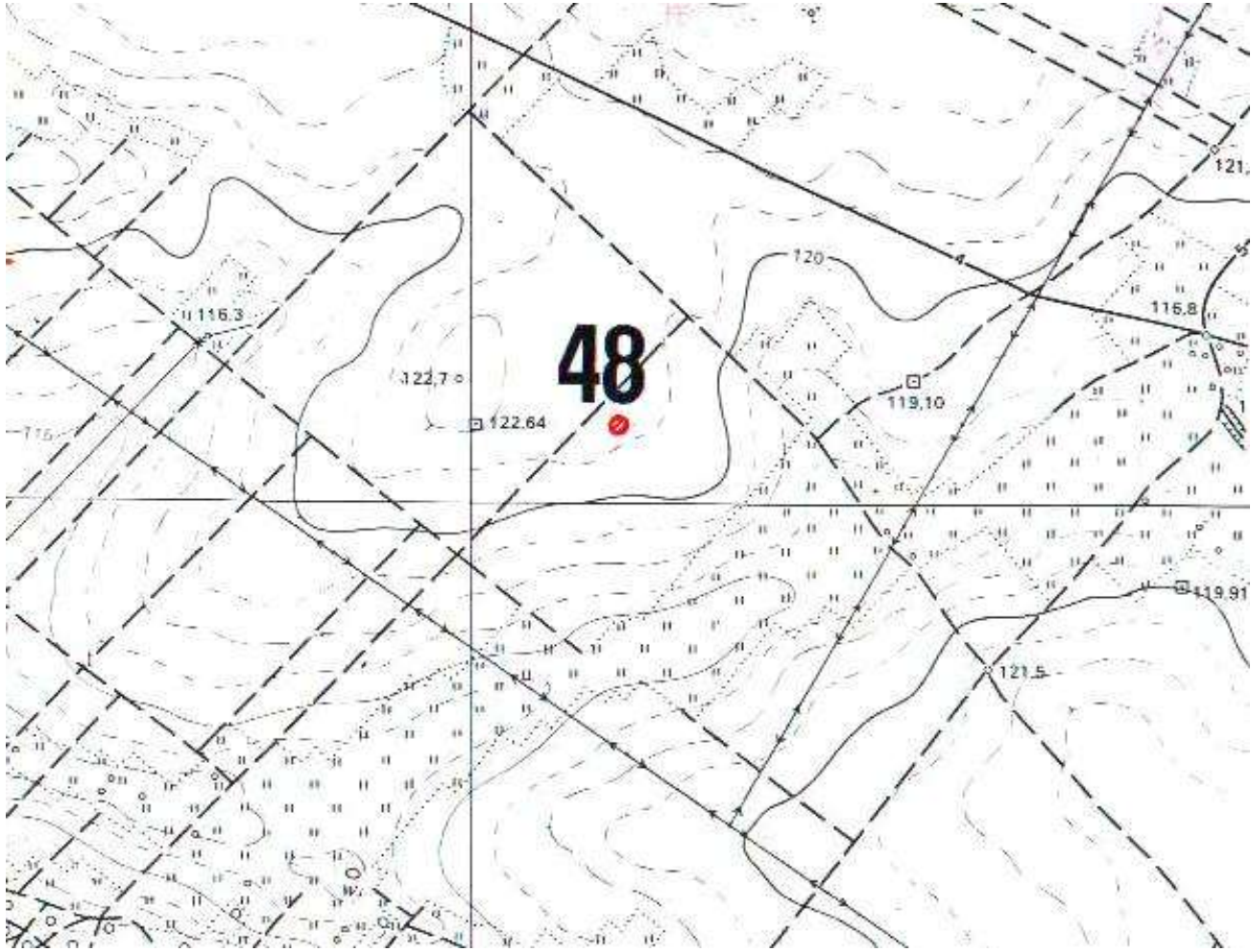
1.OBIEKT Osada z okresu wpływów rzymskich w Łęgu Nurskim			5.MIEJSCOWOŚĆ Łęg Nurski					
2.OBECNA FUNKCJA Teren rekreacyjny	3.MATERIAL Nie dotyczy	4.DATOWANIE I-II w. n.e.		6.GMINA Nur				
								
					7.POWIAT ostrowski			
					8.WOJEWÓDZTWO mazowieckie			
					9.KOD POCZTOWY 07-322			
					10.ADRES			
					11.LOKALIZACJA przy drodze gminnej Łęg Nurski – Ołtarze Gołacze			
					12.LOKALIZACJA ARCHEOLOGICZNA Nr obszaru AZP 47-78 Nr stanowiska na obszarze AZP 1 Nr stanowiska w miejscowości 1			
					13.NUMER EWIDENCYJNY DZIAŁKI 139, 1156			
					14.WŁASNOŚĆ prywatna			
					15.RODZAJ UŻYTKOWANIA zabudowa siedliskowa, tereny rolne i nieużytki			
16.INFORMACJA O OCHRONIE Nr i data wpisu do rejestru zabytków A-192 z 30.11.1970 r. Zapis w planie zagospodarowania przestrzennego MR19, MR16 zabudowa siedliskowa Inne Tereny rolne i nieużytki								
18.RODZAJE ZAGROZEŃ								
17.STAN ZACHOWANIA zły	19.WPISUJĄCY Mariusz Ołowski	20.DATA WYKONANIA EWIDENCJI 2012-05-04						

22. UWAGI

Osada pochodzi z I-II wieku n.e. i stanowi cenny zabytek archeologiczny

KARTA GMINNEJ EWIDENCJI ZABYTKÓW

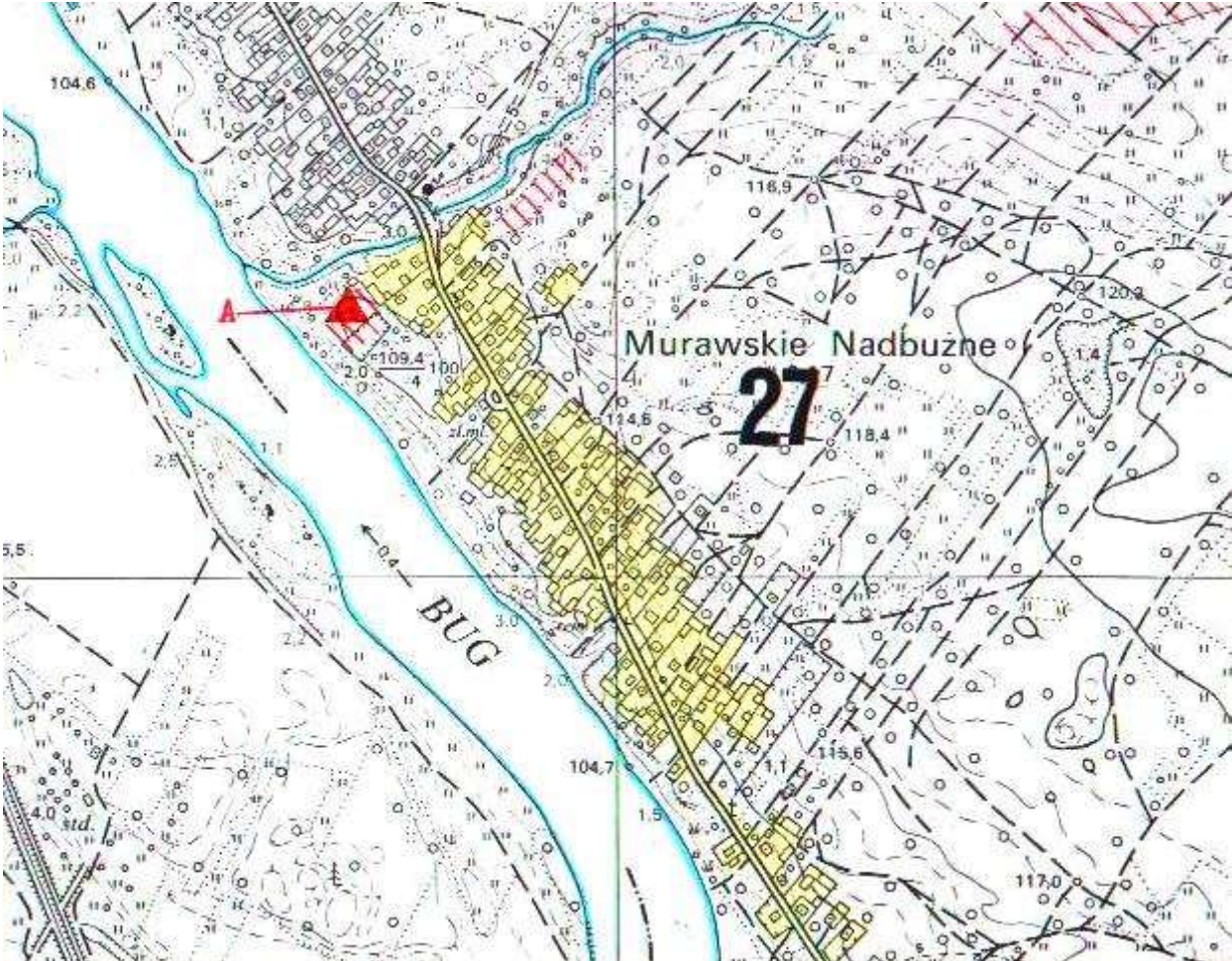
30/1055

1.OBIEKT Stanowisko Archeologiczne – ślady osadnictwa			5.MIEJSCOWOŚĆ Murawskie Nadbużne	
2.OBECNA FUNKCJA grunty rolne	3.MATERIAL nie dotyczy	4.DATOWANIE epoka kamienia	6.GMINA Nur	
			7.POWIAT ostrowski	
			8.WOJEWÓDZTWO mazowieckie	
			9.KOD POCZTOWY 07-322	
			10.ADRES	
			11.LOKALIZACJA wg mapy	
12.LOKALIZACJA ARCHEOLOGICZNA Nr obszaru AZP 48-79 Nr stanowiska na obszarze AZP 48 Nr stanowiska w miejscowości 3			13.NUMER EWIDENCYJNY DZIAŁKI 111	
14.WŁASNOŚĆ prywatna			15.RODZAJ UŻYTKOWANIA rolnictwo	
16.INFORMACJA O OCHRONIE Nr i data wpisu do rejestru zabytków Zapis w planie zagospodarowania przestrzennego Inne			18.RODZAJE ZAGROZEŃ	
17.STAN ZACHOWANIA zły	19.WPISUJĄCY Mariusz Ołowski	20.DATA WYKONANIA EWIDENCJI 2012-22-08		

22. UWAGI

KARTA GMINNEJ EWIDENCJI ZABYTKÓW

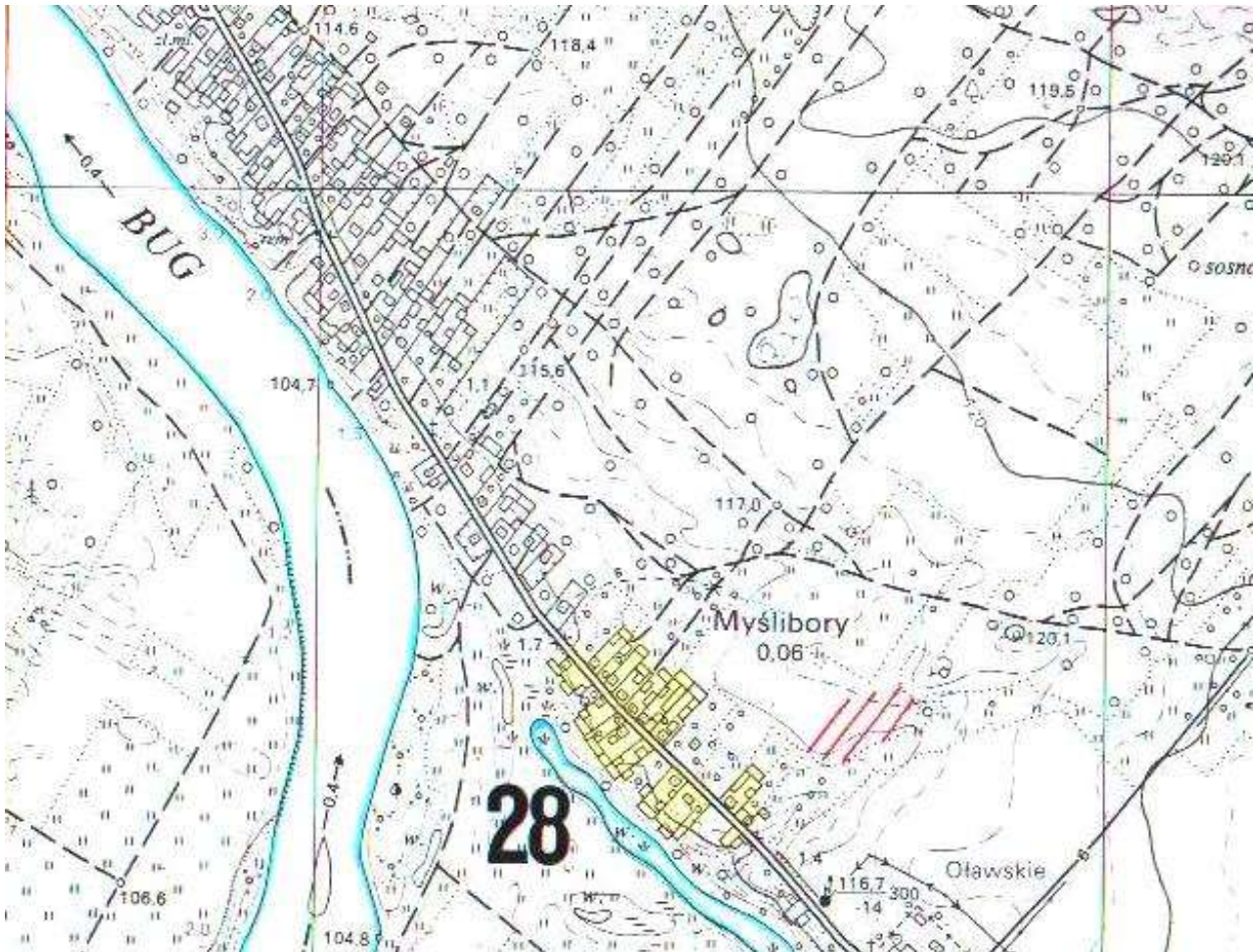
31/1055

1.OBIEKT Stanowisko Archeologiczne – ślady osadnictwa wiejskiego			5.MIEJSCOWOŚĆ Murawskie Nadbużne			
2.OBECNA FUNKCJA grunty rolne	3.MATERIAL nie dotyczy	4.DATOWANIE XIV-XVII w.		6.GMINA Nur		
					7.POWIAT ostrowski	
					8.WOJEWÓDZTWO mazowieckie	
					9.KOD POCZTOWY 07-322	
					10.ADRES	
					11.LOKALIZACJA wg mapy	
					12.LOKALIZACJA ARCHEOLOGICZNA Nr obszaru AZP 48-79 Nr stanowiska na obszarze AZP 27 Nr stanowiska w miejscowości 2	
					13.NUMER EWIDENCYJNY DZIAŁKI	
14.WŁASNOŚĆ prywatna						
15.RODZAJ UŻYTKOWANIA rolnictwo						
16.INFORMACJA O OCHRONIE Nr i data wpisu do rejestru zabytków Zapis w planie zagospodarowania przestrzennego Inne						
18.RODZAJE ZAGROZEŃ						
17.STAN ZACHOWANIA zły	19.WPISUJĄCY Mariusz Ołowski	20.DATA WYKONANIA EWIDENCJI 2012-22-08				

22. UWAGI

KARTA GMINNEJ EWIDENCJI ZABYTKÓW

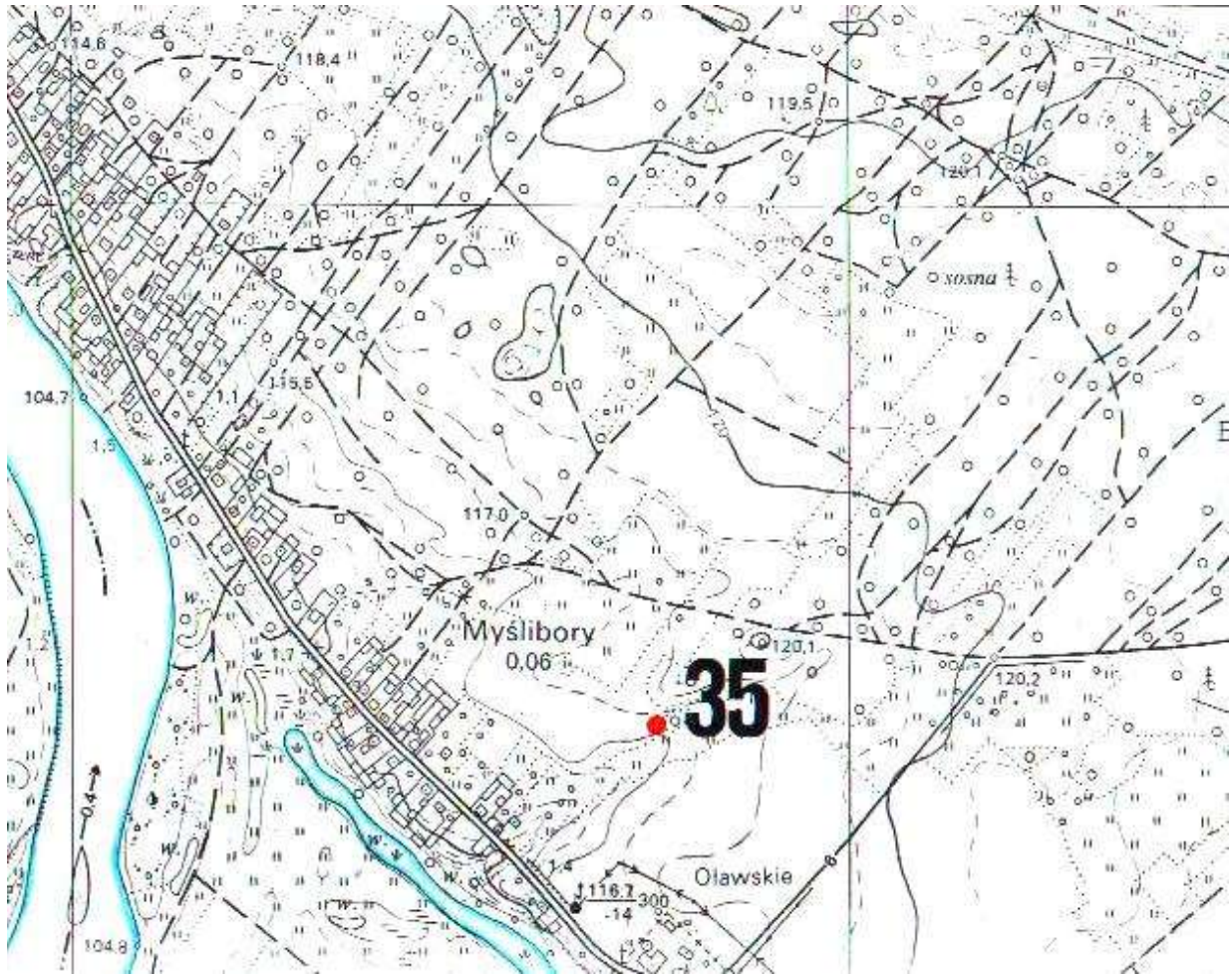
32/1055

1.OBIEKT Stanowisko Archeologiczne – ślady osadnictwa wiejskiego			5.MIEJSCOWOŚĆ Myślibory		
2.OBECNA FUNKCJA grunty rolne	3.MATERIAL nie dotyczy	4.DATOWANIE XVI-XVII w.		6.GMINA Nur	
					7.POWIAT ostrowski
					8.WOJEWÓDZTWO mazowieckie
					9.KOD POCZTOWY 07-322
					10.ADRES
					11.LOKALIZACJA wg mapy
					12.LOKALIZACJA ARCHEOLOGICZNA Nr obszaru AZP 48-79 Nr stanowiska na obszarze AZP 28 Nr stanowiska w miejscowości 2
					13.NUMER EWIDENCYJNY DZIAŁKI 76, 152, 77
					14.WŁASNOŚĆ prywatna
					15.RODZAJ UŻYTKOWANIA rolnictwo
					16.INFORMACJA O OCHRONIE Nr i data wpisu do rejestru zabytków Zapis w planie zagospodarowania przestrzennego Inne
18.RODZAJE ZAGROZEŃ					
17.STAN ZACHOWANIA zły	19.WPISUJĄCY Mariusz Ołowski	20.DATA WYKONANIA EWIDENCJI 2012-22-08			

22. UWAGI

KARTA GMINNEJ EWIDENCJI ZABYTKÓW

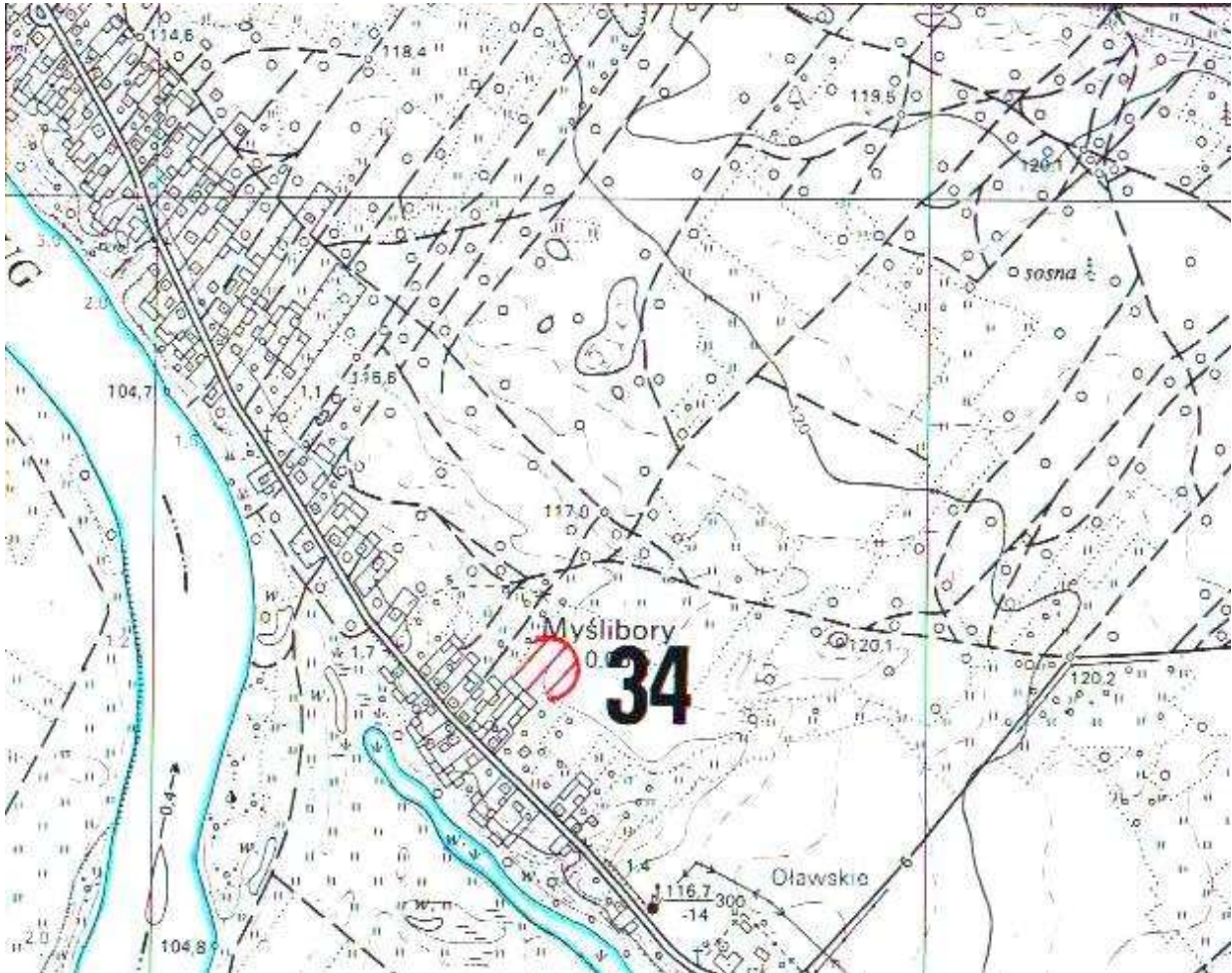
33/1055

1.OBIEKT Stanowisko Archeologiczne – ślady osadnictwa, kultura lużycka			5.MIEJSCOWOŚĆ Myślibory	
2.OBECNA FUNKCJA grunty rolne	3.MATERIAL nie dotyczy	4.DATOWANIE epoka brązu	6.GMINA Nur	
			7.POWIAT ostrowski	
			8.WOJEWÓDZTWO mazowieckie	
			9.KOD POCZTOWY 07-322	
			10.ADRES	
			11.LOKALIZACJA wg mapy	
12.LOKALIZACJA ARCHEOLOGICZNA Nr obszaru AZP 48-79 Nr stanowiska na obszarze AZP 35 Nr stanowiska w miejscowości 4			13.NUMER EWIDENCYJNY DZIAŁKI 77	
			14.WŁASNOŚĆ prywatna	
			15.RODZAJ UŻYTKOWANIA rolnictwo	
			16.INFORMACJA O OCHRONIE Nr i data wpisu do rejestru zabytków Zapis w planie zagospodarowania przestrzennego Inne	
			18.RODZAJE ZAGROZEŃ	
17.STAN ZACHOWANIA zły	19.WPISUJĄCY Mariusz Ołowski	20.DATA WYKONANIA EWIDENCJI 2012-22-08		

22. UWAGI

KARTA GMINNEJ EWIDENCJI ZABYTKÓW

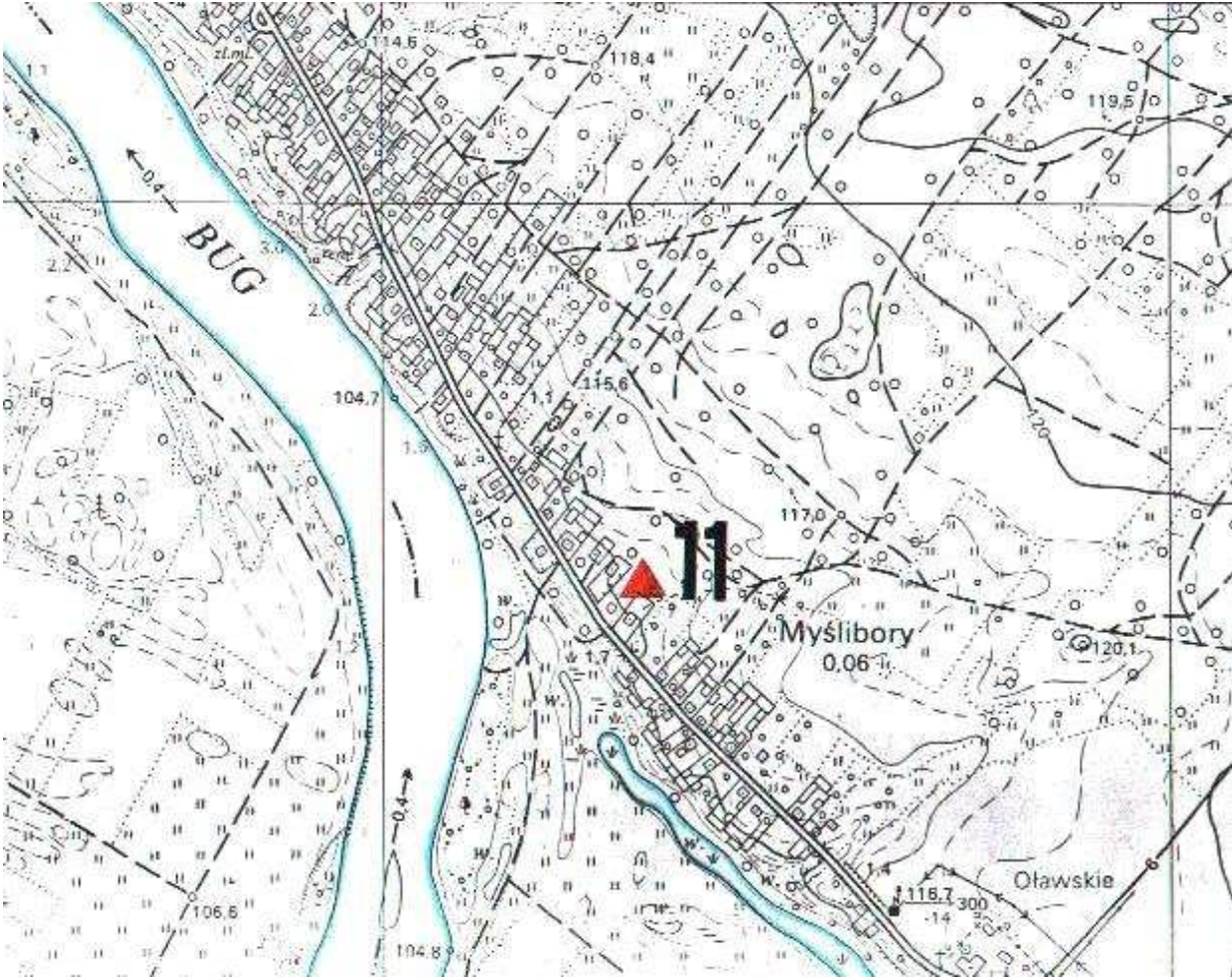
34/1055

1.OBIEKT Stanowisko Archeologiczne – ślady osadnictwa			5.MIEJSCOWOŚĆ Myślibory					
2.OBECNA FUNKCJA grunty rolne	3.MATERIAL nie dotyczy	4.DATOWANIE epoka brązu (?)		6.GMINA Nur				
								
					7.POWIAT ostrowski			
					8.WOJEWÓDZTWO mazowieckie			
					9.KOD POCZTOWY 07-322			
					10.ADRÉS			
					11.LOKALIZACJA wg mapy			
					12.LOKALIZACJA ARCHEOLOGICZNA Nr obszaru AZP 48-79 Nr stanowiska na obszarze AZP 34 Nr stanowiska w miejscowości 3			
					13.NUMER EWIDENCYJNY DZIAŁKI 73			
					14.WŁASNOŚĆ prywatna			
					15.RODZAJ UŻYTKOWANIA rolnictwo			
16.INFORMACJA O OCHRONIE Nr i data wpisu do rejestru zabytków Zapis w planie zagospodarowania przestrzennego Inne								
18.RODZAJE ZAGROZEŃ								
17.STAN ZACHOWANIA zły	19.WPISUJĄCY Mariusz Ołowski		20.DATA WYKONANIA EWIDENCJI 2012-22-08					

22. UWAGI

KARTA GMINNEJ EWIDENCJI ZABYTKÓW

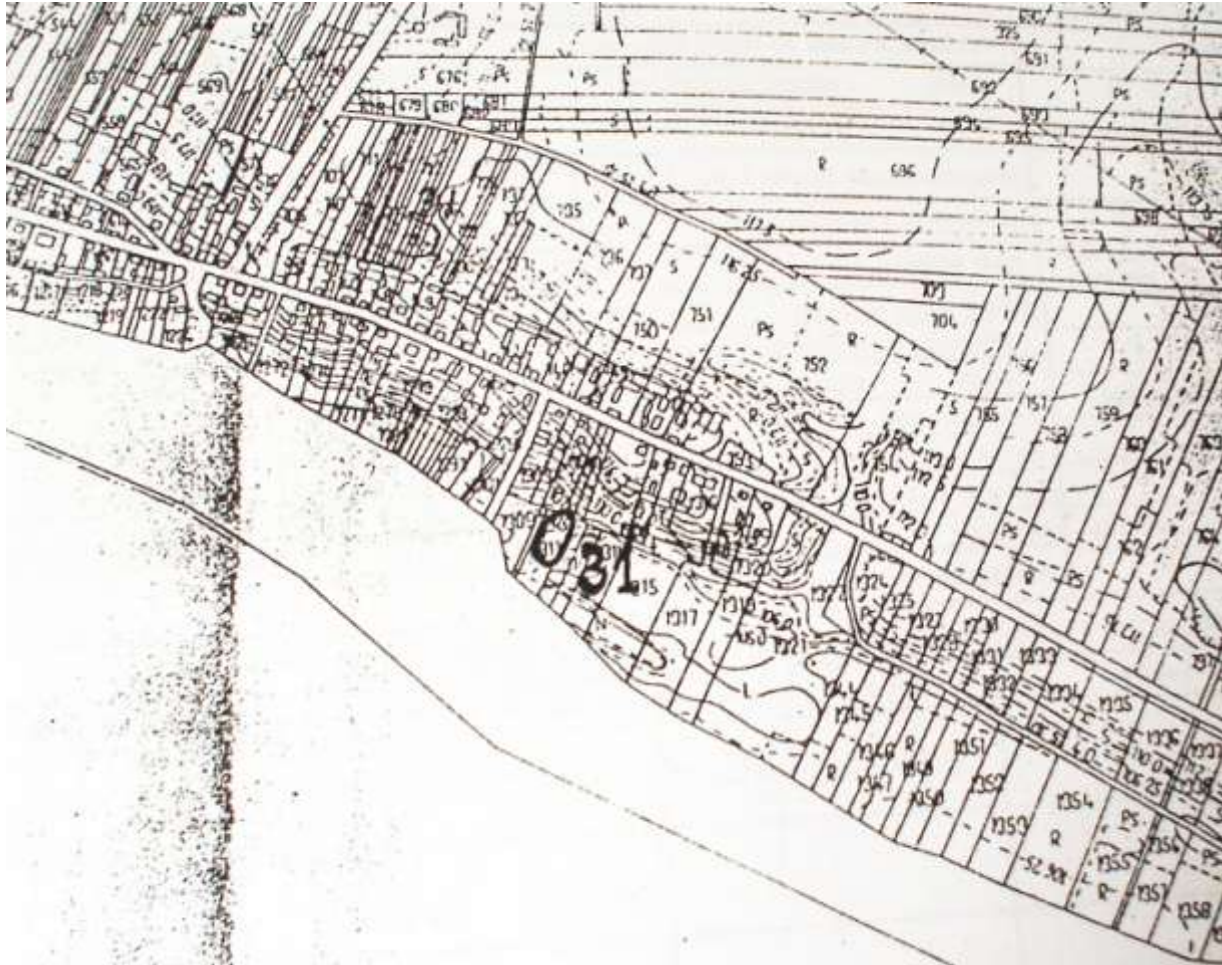
35/1055

1.OBIEKT Stanowisko Archeologiczne – piecowisko garncarskie			5.MIEJSCOWOŚĆ Myślibory			
2.OBECNA FUNKCJA grunty rolne	3.MATERIAL nie dotyczy	4.DATOWANIE pś./now.		6.GMINA Nur		
					7.POWIAT ostrowski	
					8.WOJEWÓDZTWO mazowieckie	
					9.KOD POCZTOWY 07-322	
					10.ADRES	
					11.LOKALIZACJA wg mapy	
					12.LOKALIZACJA ARCHEOLOGICZNA Nr obszaru AZP 48-79 Nr stanowiska na obszarze AZP 11 Nr stanowiska w miejscowości 1	
					13.NUMER EWIDENCYJNY DZIAŁKI 83	
14.WŁASNOŚĆ prywatna						
15.RODZAJ UŻYTKOWANIA rolnictwo						
16.INFORMACJA O OCHRONIE Nr i data wpisu do rejestru zabytków Zapis w planie zagospodarowania przestrzennego Inne						
18.RODZAJE ZAGROZEŃ						
17.STAN ZACHOWANIA zły	19.WPISUJĄCY Mariusz Ołowski	20.DATA WYKONANIA EWIDENCJI 2012-22-08				

22. UWAGI

KARTA GMINNEJ EWIDENCJI ZABYTKÓW

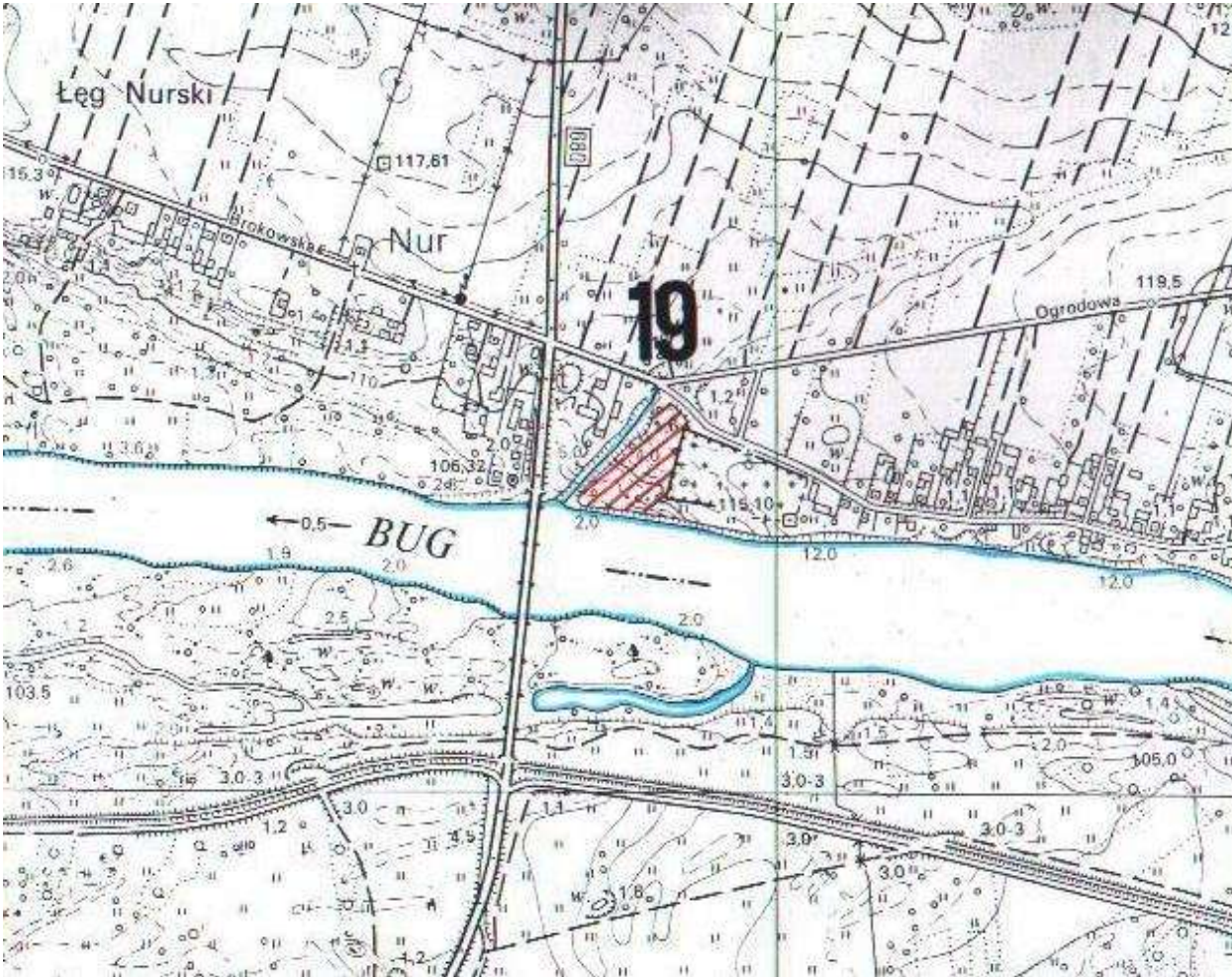
36/1055

1.OBIEKT Stanowisko Archeologiczne – ślad osadnictwa			5.MIEJSCOWOŚĆ Nur	
2.OBECNA FUNKCJA grunty rolne	3.MATERIAL nie dotyczy	4.DATOWANIE nowożytność	6.GMINA Nur	
			7.POWIAT ostrowski	
			8.WOJEWÓDZTWO mazowieckie	
			9.KOD POCZTOWY 07-322	
			10.ADRES	
			11.LOKALIZACJA wg mapy	
			12.LOKALIZACJA ARCHEOLOGICZNA Nr obszaru AZP 47-79 Nr stanowiska na obszarze AZP 31 Nr stanowiska w miejscowości 3	
			13.NUMER EWIDENCYJNY DZIAŁKI 1311	
			14.WŁASNOŚĆ prywatna	
			15.RODZAJ UŻYTKOWANIA rolnictwo	
			16.INFORMACJA O OCHRONIE Nr i data wpisu do rejestru zabytków Zapis w planie zagospodarowania przestrzennego Inne	
18.RODZAJE ZAGROZEŃ				
17.STAN ZACHOWANIA zły	19.WPISUJĄCY Mariusz Ołowski	20.DATA WYKONANIA EWIDENCJI 2012-22-08		

22. UWAGI

KARTA GMINNEJ EWIDENCJI ZABYTKÓW

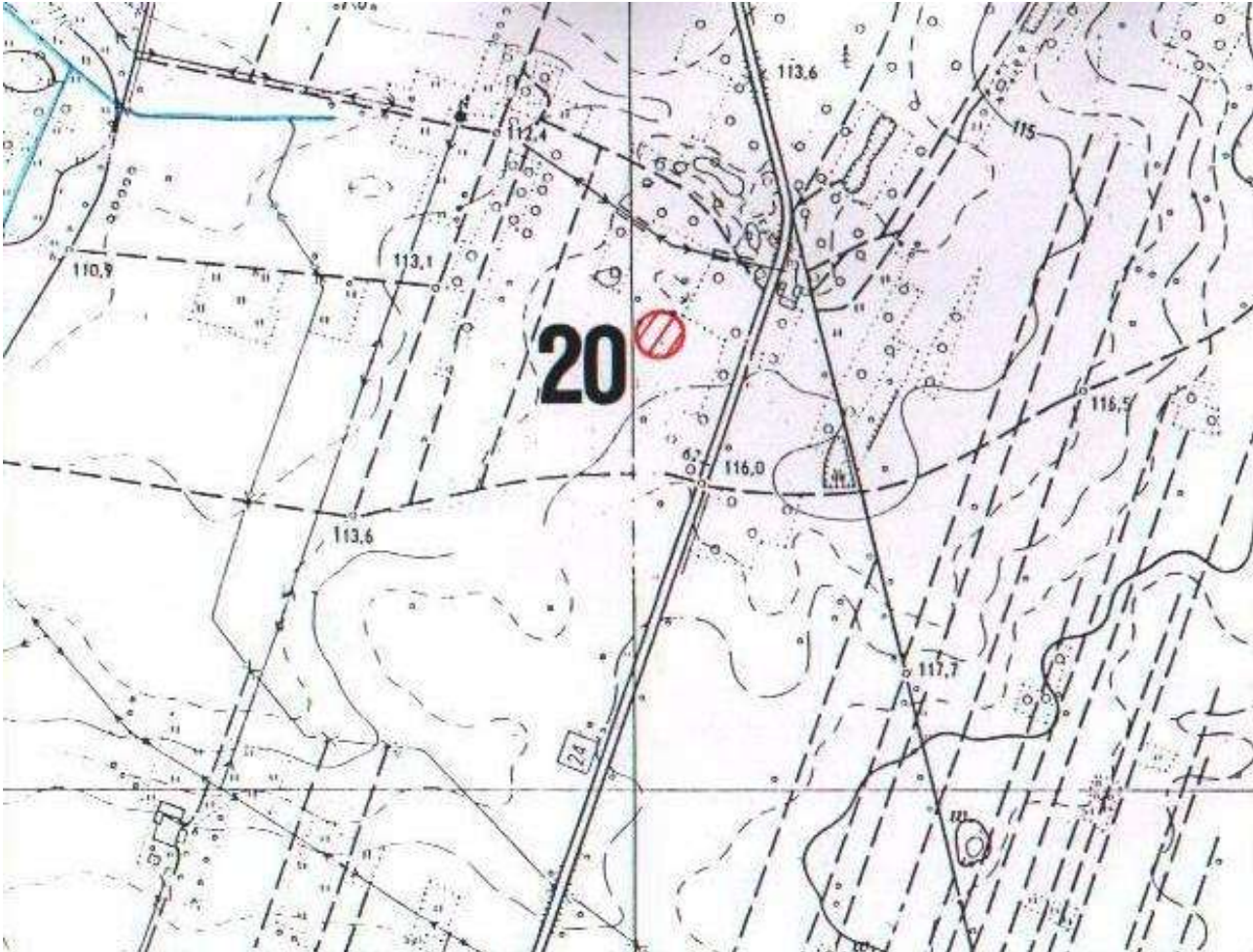
37/1055

1.OBIEKT Stanowisko Archeologiczne – ślady osadnictwa			5.MIEJSCOWOŚĆ Nur		
2.OBECNA FUNKCJA grunty rolne	3.MATERIAL nie dotyczy	4.DATOWANIE starożytność		6.GMINA Nur	
					7.POWIAT ostrowski
					8.WOJEWÓDZTWO mazowieckie
					9.KOD POCZTOWY 07-322
					10.ADRÉS
					11.LOKALIZACJA wg mapy
					12.LOKALIZACJA ARCHEOLOGICZNA Nr obszaru AZP 47-78 Nr stanowiska na obszarze AZP 19 Nr stanowiska w miejscowości 4
13.NUMER EWIDENCYJNY DZIAŁKI 1165					
14.WŁASNOŚĆ prywatna					
15.RODZAJ UŻYTKOWANIA rolnictwo					
16.INFORMACJA O OCHRONIE Nr i data wpisu do rejestru zabytków Zapis w planie zagospodarowania przestrzennego Inne					
18.RODZAJE ZAGROZEŃ					
17.STAN ZACHOWANIA zły	19.WPISUJĄCY Mariusz Ołowski	20.DATA WYKONANIA EWIDENCJI 2012-22-08			

22. UWAGI

KARTA GMINNEJ EWIDENCJI ZABYTKÓW

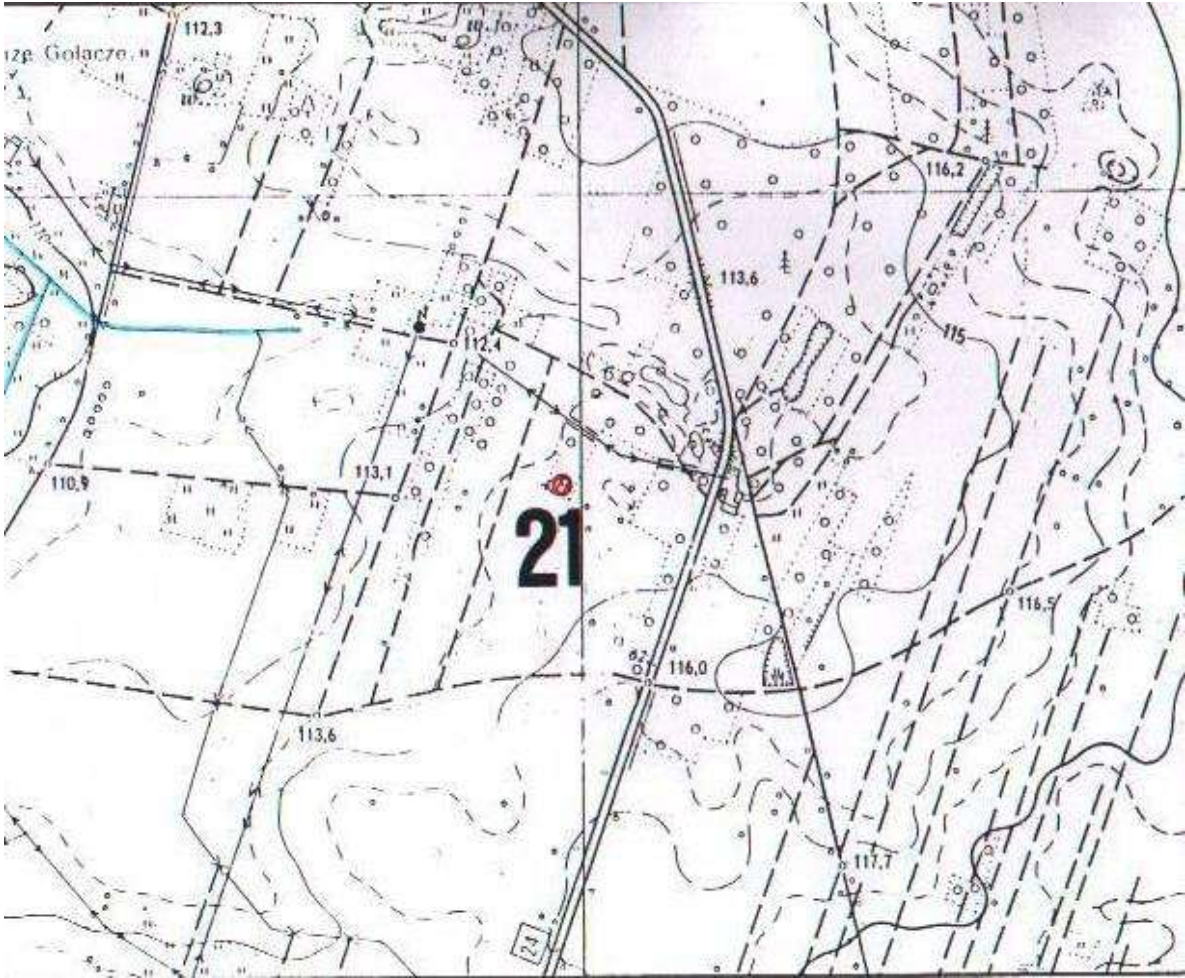
38/1055

1.OBIEKT Stanowisko Archeologiczne – ślad osadnictwa			5.MIEJSCOWOŚĆ Nur			
2.OBECNA FUNKCJA grunty rolne	3.MATERIAL nie dotyczy	4.DATOWANIE mezolit		6.GMINA Nur		
					7.POWIAT ostrowski	
					8.WOJEWÓDZTWO mazowieckie	
					9.KOD POCZTOWY 07-322	
					10.ADRES	
					11.LOKALIZACJA wg mapy	
					12.LOKALIZACJA ARCHEOLOGICZNA Nr obszaru AZP 47-78 Nr stanowiska na obszarze AZP 20 Nr stanowiska w miejscowości 5	
					13.NUMER EWIDENCYJNY DZIAŁKI 21, 23	
14.WŁASNOŚĆ prywatna						
15.RODZAJ UŻYTKOWANIA rolnictwo						
16.INFORMACJA O OCHRONIE Nr i data wpisu do rejestru zabytków Zapis w planie zagospodarowania przestrzennego Inne						
18.RODZAJE ZAGROZEŃ						
17.STAN ZACHOWANIA zły	19.WPISUJĄCY Mariusz Ołowski	20.DATA WYKONANIA EWIDENCJI 2012-22-08				

22. UWAGI

KARTA GMINNEJ EWIDENCJI ZABYTKÓW

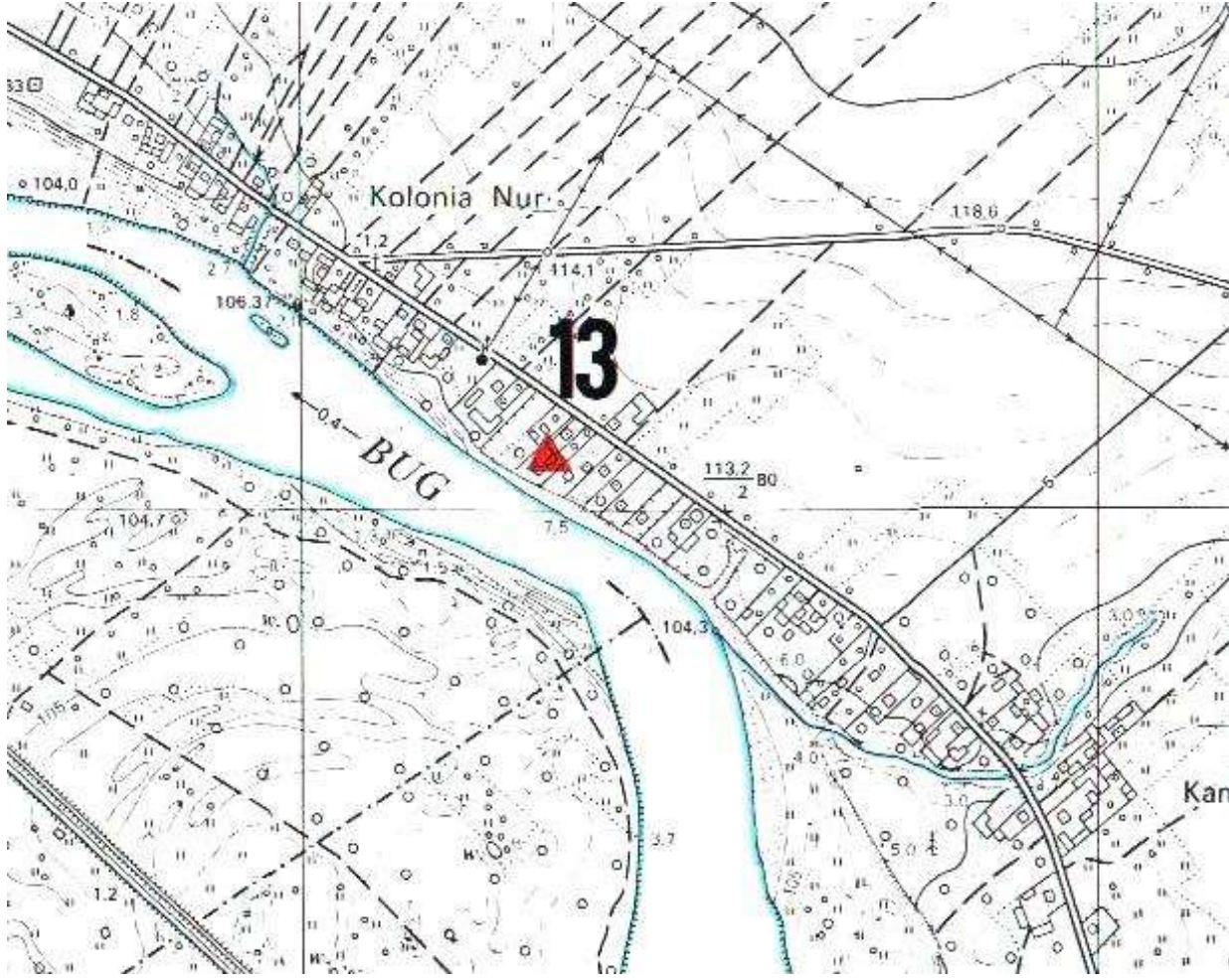
39/1055

1.OBIEKT Stanowisko Archeologiczne – kurhan? kopiec? strażnica?			5.MIEJSCOWOŚĆ Nur	
2.OBECNA FUNKCJA grunty rolne	3.MATERIAL nie dotyczy	4.DATOWANIE nieokreślone	6.GMINA Nur	
			7.POWIAT ostrowski	
			8.WOJEWÓDZTWO mazowieckie	
			9.KOD POCZTOWY 07-322	
			10.ADRES	
			11.LOKALIZACJA wg mapy	
			12.LOKALIZACJA ARCHEOLOGICZNA Nr obszaru AZP 47-78 Nr stanowiska na obszarze AZP 21 Nr stanowiska w miejscowości 6	
13.NUMER EWIDENCYJNY DZIAŁKI 17			14.WŁASNOŚĆ prywatna	
15.RODZAJ UŻYTKOWANIA las			16.INFORMACJA O OCHRONIE Nr i data wpisu do rejestru zabytków Zapis w planie zagospodarowania przestrzennego Inne	
17.STAN ZACHOWANIA zły			18.RODZAJE ZAGROZEŃ	
19.WPISUJĄCY Mariusz Ołowski		20.DATA WYKONANIA EWIDENCJI 2012-22-08		

22. UWAGI

KARTA GMINNEJ EWIDENCJI ZABYTKÓW

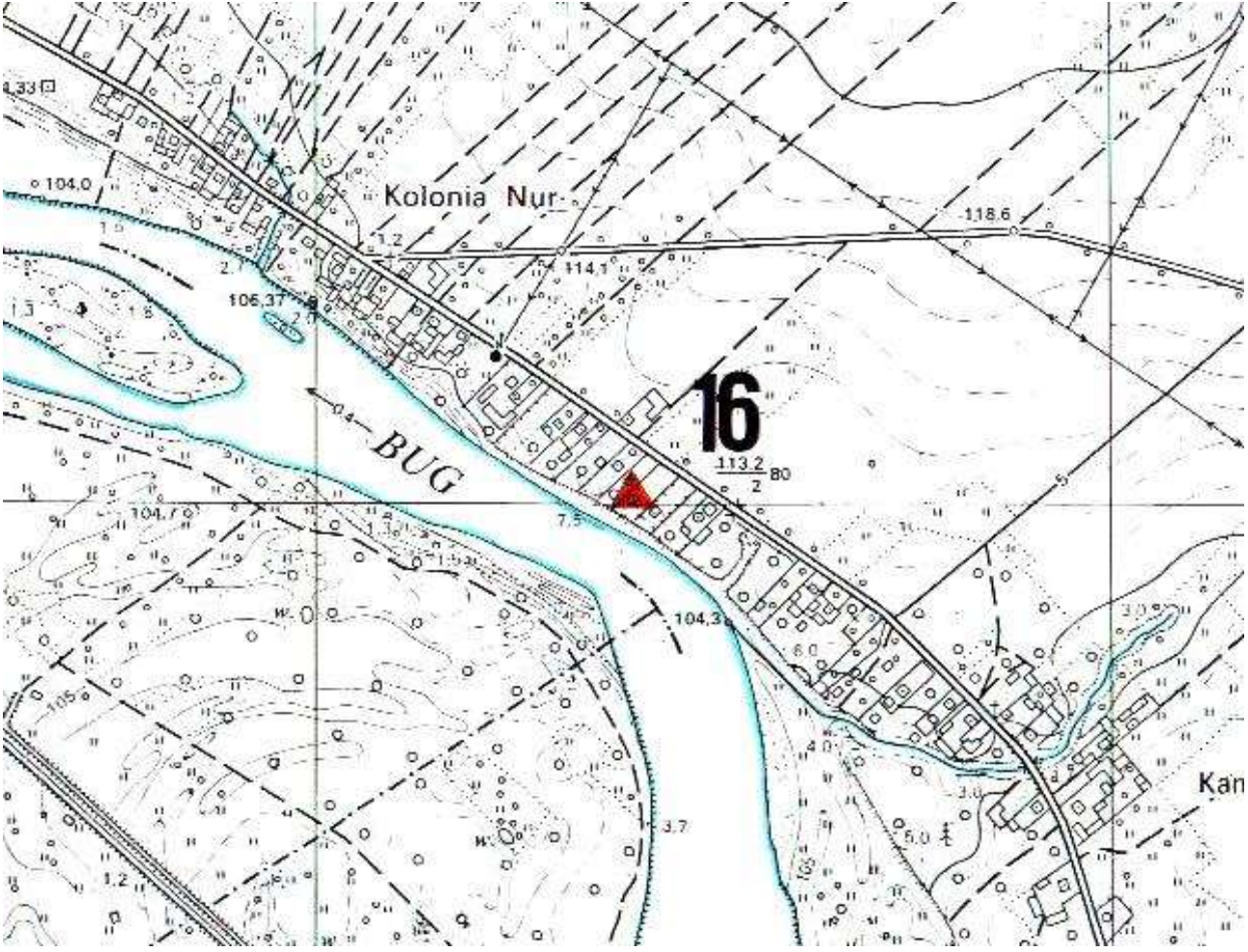
40/1055

1.OBIEKT Stanowisko Archeologiczne – cmentarzysko, k. wielb.			5.MIEJSCOWOŚĆ Nur			
2.OBECNA FUNKCJA grunty rolne	3.MATERIAL nie dotyczy	4.DATOWANIE mł. okr. rzymski		6.GMINA Nur		
					7.POWIAT ostrowski	
					8.WOJEWÓDZTWO mazowieckie	
					9.KOD POCZTOWY 07-322	
					10.ADRES	
					11.LOKALIZACJA wg mapy	
					12.LOKALIZACJA ARCHEOLOGICZNA Nr obszaru AZP 48-79 Nr stanowiska na obszarze AZP 13 Nr stanowiska w miejscowości 1	
					13.NUMER EWIDENCYJNY DZIAŁKI 1386	
14.WŁASNOŚĆ prywatna						
15.RODZAJ UŻYTKOWANIA rolnictwo						
16.INFORMACJA O OCHRONIE Nr i data wpisu do rejestru zabytków Zapis w planie zagospodarowania przestrzennego Inne						
18.RODZAJE ZAGROZEŃ						
17.STAN ZACHOWANIA zły	19.WPISUJĄCY Mariusz Ołowski	20.DATA WYKONANIA EWIDENCJI 2012-22-08				

22. UWAGI

KARTA GMINNEJ EWIDENCJI ZABYTKÓW

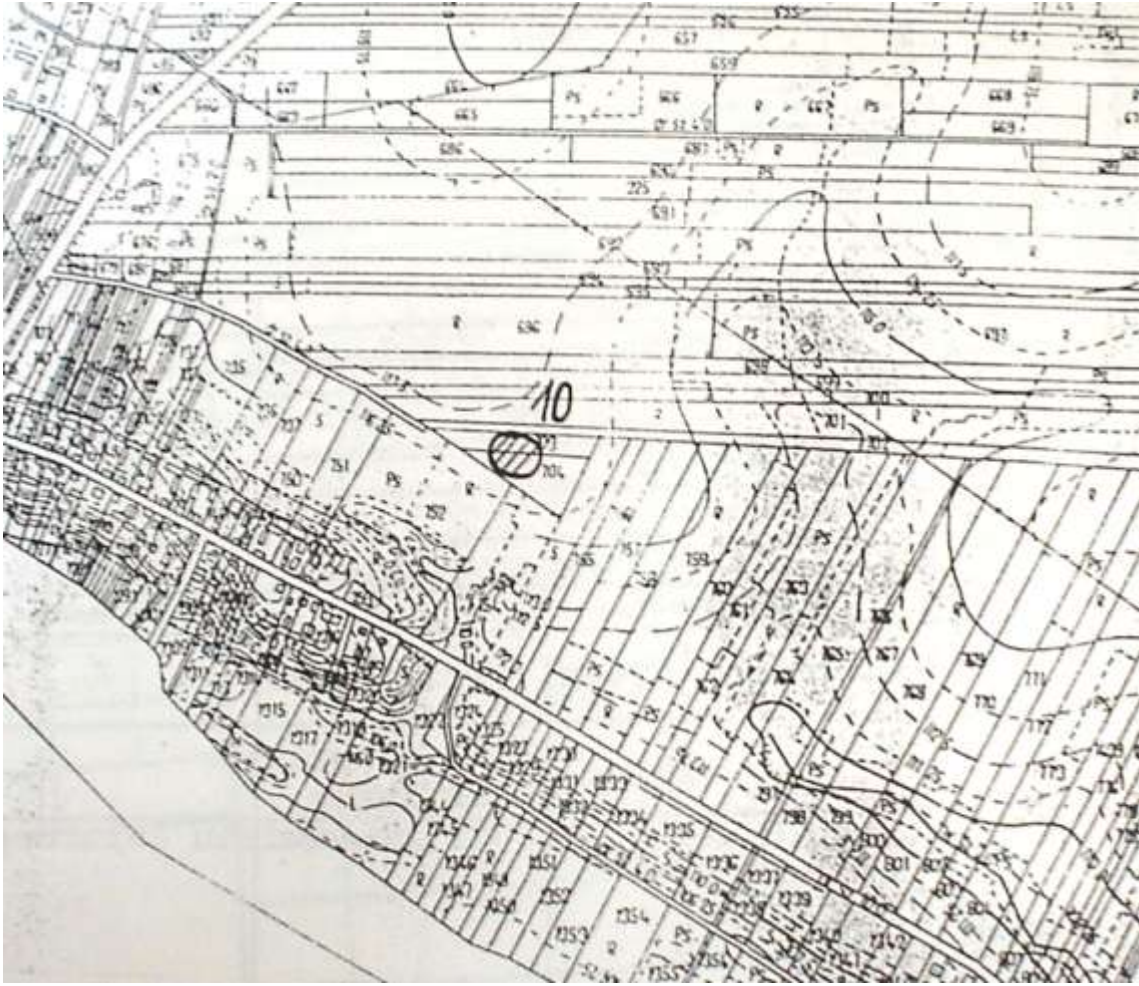
41/1055

1.OBIEKT Stanowisko Archeologiczne – cmentarz, k. wielb.			5.MIEJSCOWOŚĆ Nur		
2.OBECNA FUNKCJA grunty rolne	3.MATERIAL nie dotyczy	4.DATOWANIE mł. okr. rzymski		6.GMINA Nur	
					7.POWIAT ostrowski
					8.WOJEWÓDZTWO mazowieckie
					9.KOD POCZTOWY 07-322
					10.ADRES
					11.LOKALIZACJA wg mapy
					12.LOKALIZACJA ARCHEOLOGICZNA Nr obszaru AZP 48-79 Nr stanowiska na obszarze AZP 16 Nr stanowiska w miejscowości 4
					13.NUMER EWIDENCYJNY DZIAŁKI 1393/2
					14.WŁASNOŚĆ prywatna
					15.RODZAJ UŻYTKOWANIA rolnictwo
					16.INFORMACJA O OCHRONIE Nr i data wpisu do rejestru zabytków Zapis w planie zagospodarowania przestrzennego Inne
18.RODZAJE ZAGROZEŃ					
17.STAN ZACHOWANIA zły	19.WPISUJĄCY Mariusz Ołowski	20.DATA WYKONANIA EWIDENCJI 2012-22-08			

22. UWAGI

KARTA GMINNEJ EWIDENCJI ZABYTKÓW

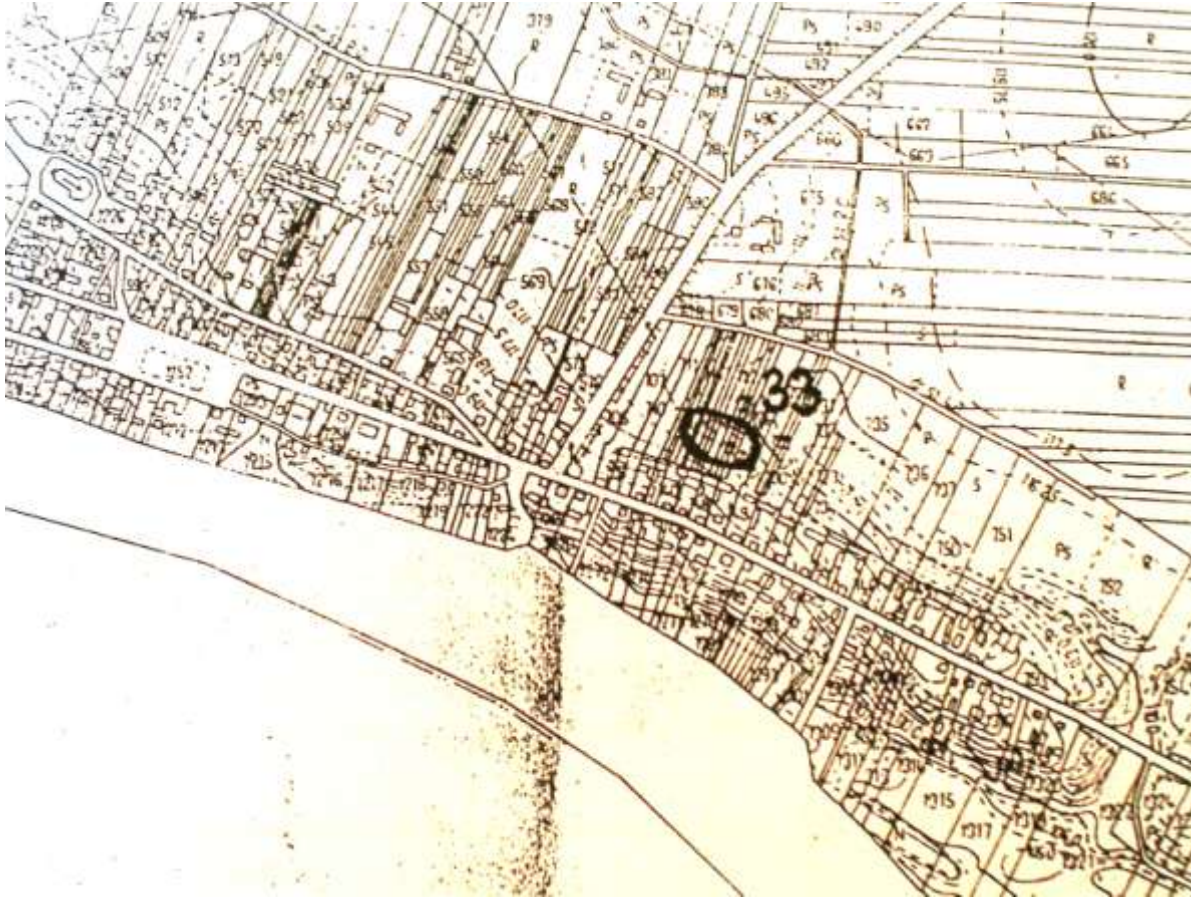
42/1055

1.OBIEKT Stanowisko Archeologiczne – ślad osadnictwa			5.MIEJSCOWOŚĆ Nur	
2.OBECNA FUNKCJA grunty rolne	3.MATERIAL nie dotyczy	4.DATOWANIE późne średniowiecze	6.GMINA Nur	
			7.POWIAT ostrowski	
			8.WOJEWÓDZTWO mazowieckie	
			9.KOD POCZTOWY 07-322	
			10.ADRES	
			11.LOKALIZACJA wg mapy	
			12.LOKALIZACJA ARCHEOLOGICZNA Nr obszaru AZP 47-79 Nr stanowiska na obszarze AZP 10 Nr stanowiska w miejscowości 1	
			13.NUMER EWIDENCYJNY DZIAŁKI 703/1, 703/2, 704	
			14.WŁASNOŚĆ prywatna	
			15.RODZAJ UŻYTKOWANIA rolnictwo	
			16.INFORMACJA O OCHRONIE Nr i data wpisu do rejestru zabytków Zapis w planie zagospodarowania przestrzennego Inne	
18.RODZAJE ZAGROZEŃ				
17.STAN ZACHOWANIA zły	19.WPISUJĄCY Mariusz Ołowski	20.DATA WYKONANIA EWIDENCJI 2012-22-08		

22. UWAGI

KARTA GMINNEJ EWIDENCJI ZABYTKÓW


43/1055

1.OBIEKT Stanowisko Archeologiczne – ślad osadnictwa			5.MIEJSCOWOŚĆ Nur	
2.OBECNA FUNKCJA grunty rolne	3.MATERIAŁ nie dotyczy	4.DATOWANIE nowożytność	6.GMINA Nur	
			7.POWIAT ostrowski	
			8.WOJEWÓDZTWO mazowieckie	
			9.KOD POCZTOWY 07-322	
			10.ADRES	
			11.LOKALIZACJA wg mapy	
			12.LOKALIZACJA ARCHEOLOGICZNA Nr obszaru AZP 47-79 Nr stanowiska na obszarze AZP 33 Nr stanowiska w miejscowości 5	
			13.NUMER EWIDENCYJNY DZIAŁKI 712-720	
			14.WŁASNOŚĆ prywatna	
			15.RODZAJ UŻYTKOWANIA rolnictwo	
			16.INFORMACJA O OCHRONIE Nr i data wpisu do rejestru zabytków Zapis w planie zagospodarowania przestrzennego Inne	
17.STAN ZACHOWANIA zły			18.RODZAJE ZAGROZEŃ	
19.WPISUJĄCY Mariusz Ołowski		20.DATA WYKONANIA EWIDENCJI 2012-22-08		

22. UWAGI

KARTA GMINNEJ EWIDENCJI ZABYTKÓW

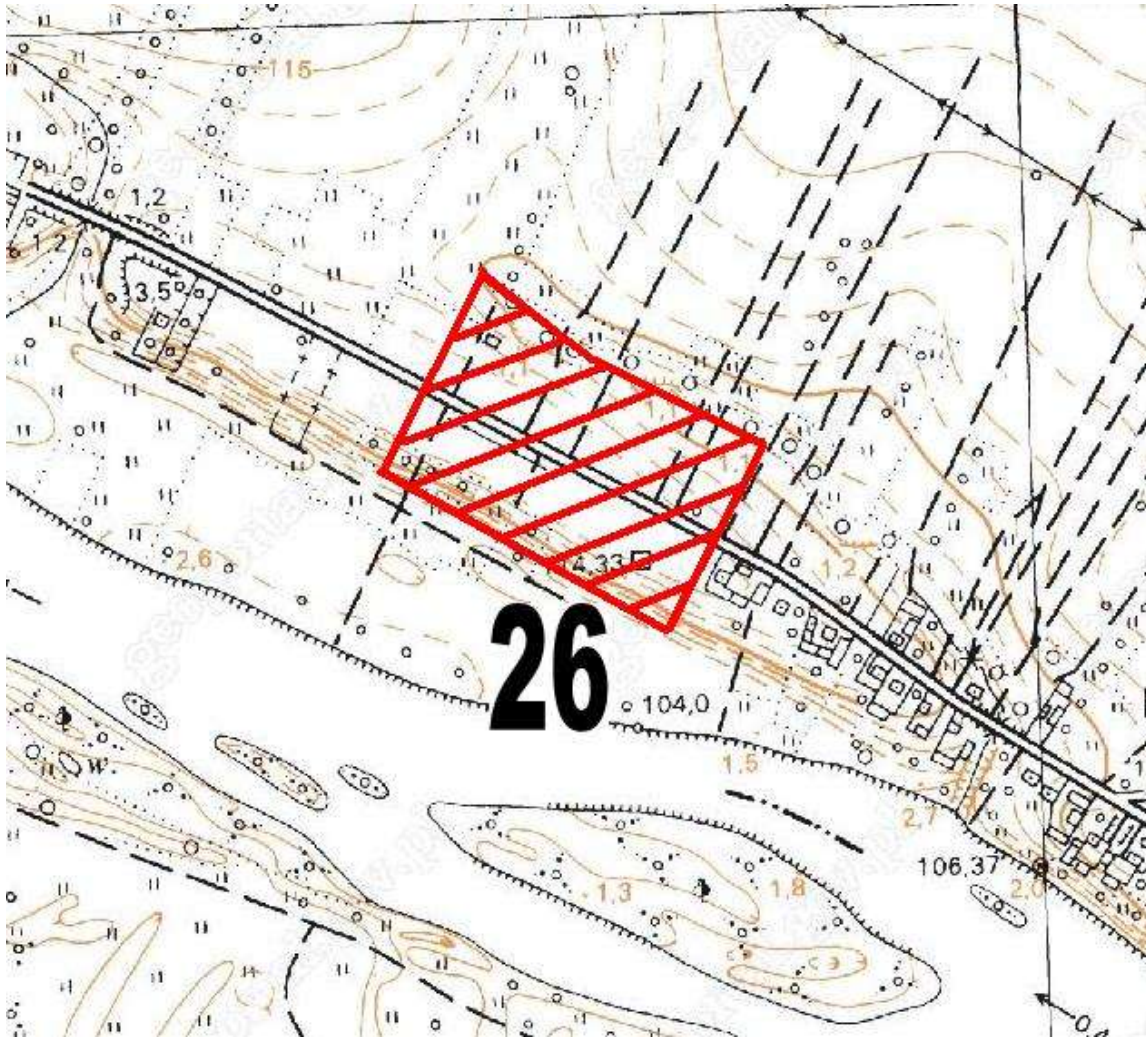
44/1055

1.OBIEKT Stanowisko Archeologiczne – ślad osadnictwa			5.MIEJSCOWOŚĆ Nur	
2.OBECNA FUNKCJA grunty rolne	3.MATERIAŁ nie dotyczy	4.DATOWANIE nowożytność	6.GMINA Nur	
			7.POWIAT ostrowski	
			8.WOJEWÓDZTWO mazowieckie	
			9.KOD POCZTOWY 07-322	
			10.ADRES	
			11.LOKALIZACJA wg mapy	
			12.LOKALIZACJA ARCHEOLOGICZNA Nr obszaru AZP 47-79 Nr stanowiska na obszarze AZP 32 Nr stanowiska w miejscowości 4	
			13.NUMER EWIDENCYJNY DZIAŁKI 1278	
			14.WŁASNOŚĆ prywatna	
			15.RODZAJ UŻYTKOWANIA rolnictwo	
			16.INFORMACJA O OCHRONIE Nr i data wpisu do rejestru zabytków Zapis w planie zagospodarowania przestrzennego Inne	
17.STAN ZACHOWANIA zły			19.WPISUJĄCY Mariusz Ołowski	
20.DATA WYKONANIA EWIDENCJI 2012-22-08			18.RODZAJE ZAGROZEŃ	

22. UWAGI

KARTA GMINNEJ EWIDENCJI ZABYTKÓW

45/1055

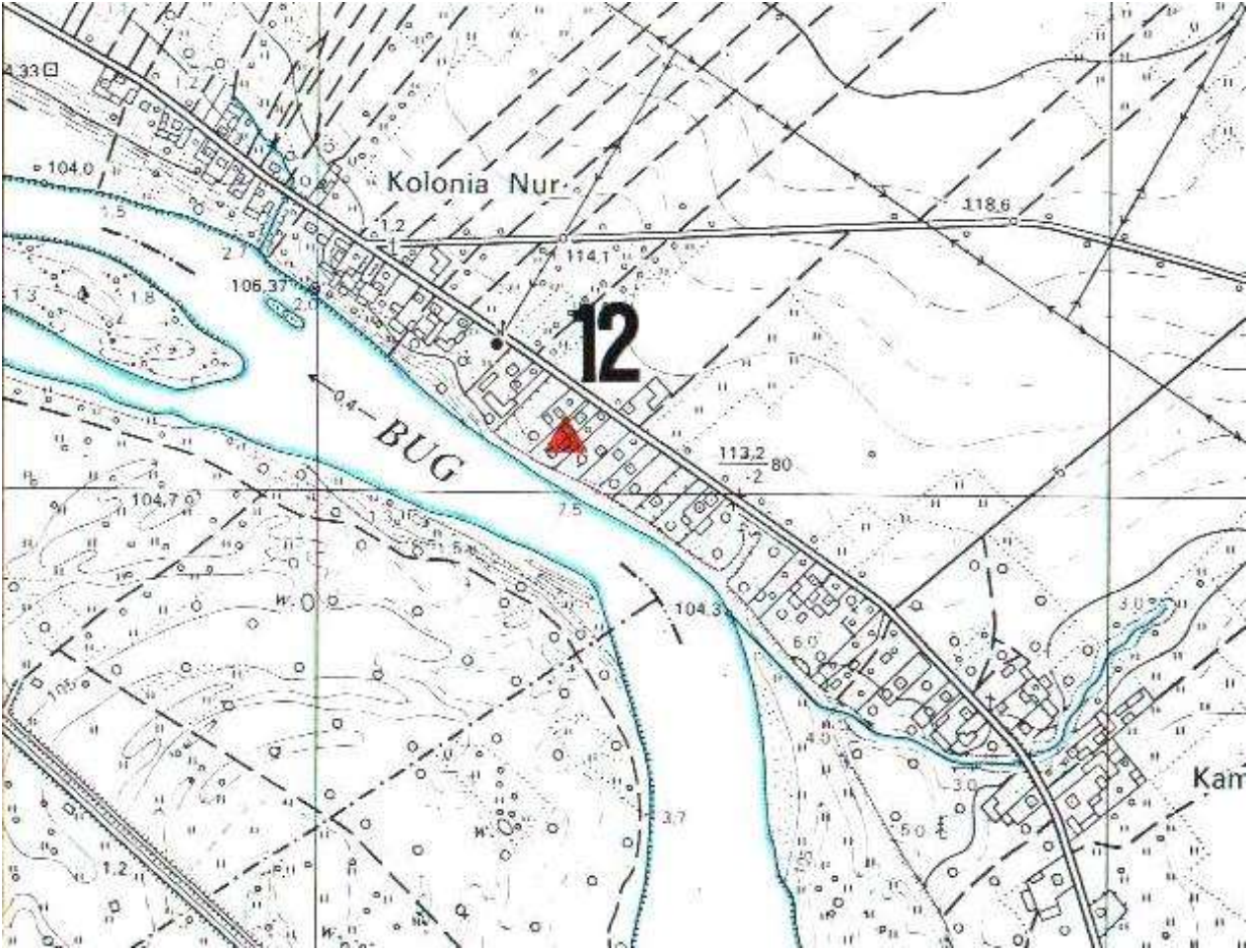
1. OBIEKT Ślady osady z okresu wpływów rzymskich we wsi Nur Kolonia			5. MIEJSCOWOŚĆ Nur Kolonia Wschodnia					
2. OBECNA FUNKCJA Użytki rolne	3. MATERIAL	4. DATOWANIE I w. p.n.e. – II w. n.e.		6. GMINA Nur				
								
					7. POWIAT ostrowski			
					8. WOJEWÓDZTWO mazowieckie			
					9. KOD POCZTOWY 07-322			
					10. ADRES			
					11. LOKALIZACJA przy drodze powiatowej z Nura do Zaszkowa			
					12. LOKALIZACJA ARCHEOLOGICZNA Nr obszaru AZP 47-79 Nr stanowiska na obszarze AZP 26 Nr stanowiska w miejscowości 2			
					13. NUMER EWIDENCYJNY DZIAŁKI 764, 765, 767, 798-803, 1335-1343			
					14. WŁASNOŚĆ prywatna			
					15. RODZAJ UŻYTKOWANIA rolnicze			
16. INFORMACJA O OCHRONIE Nr i data wpisu do rejestru zabytków A-377 z 30.11.1970 r. Zapis w planie zagospodarowania przestrzennego Użytki rolne Inne								
18. RODZAJE ZAGROZEŃ								
17. STAN ZACHOWANIA zły	19. WPISUJĄCY Mariusz Ołowski	20. DATA WYKONANIA EWIDENCJI 2012-24-05						

22. UWAGI

Osada pochodzi z okresu I wieku p.n.e.-II wieku n.e. i jest cennym zabytkiem archeologicznym

KARTA GMINNEJ EWIDENCJI ZABYTKÓW

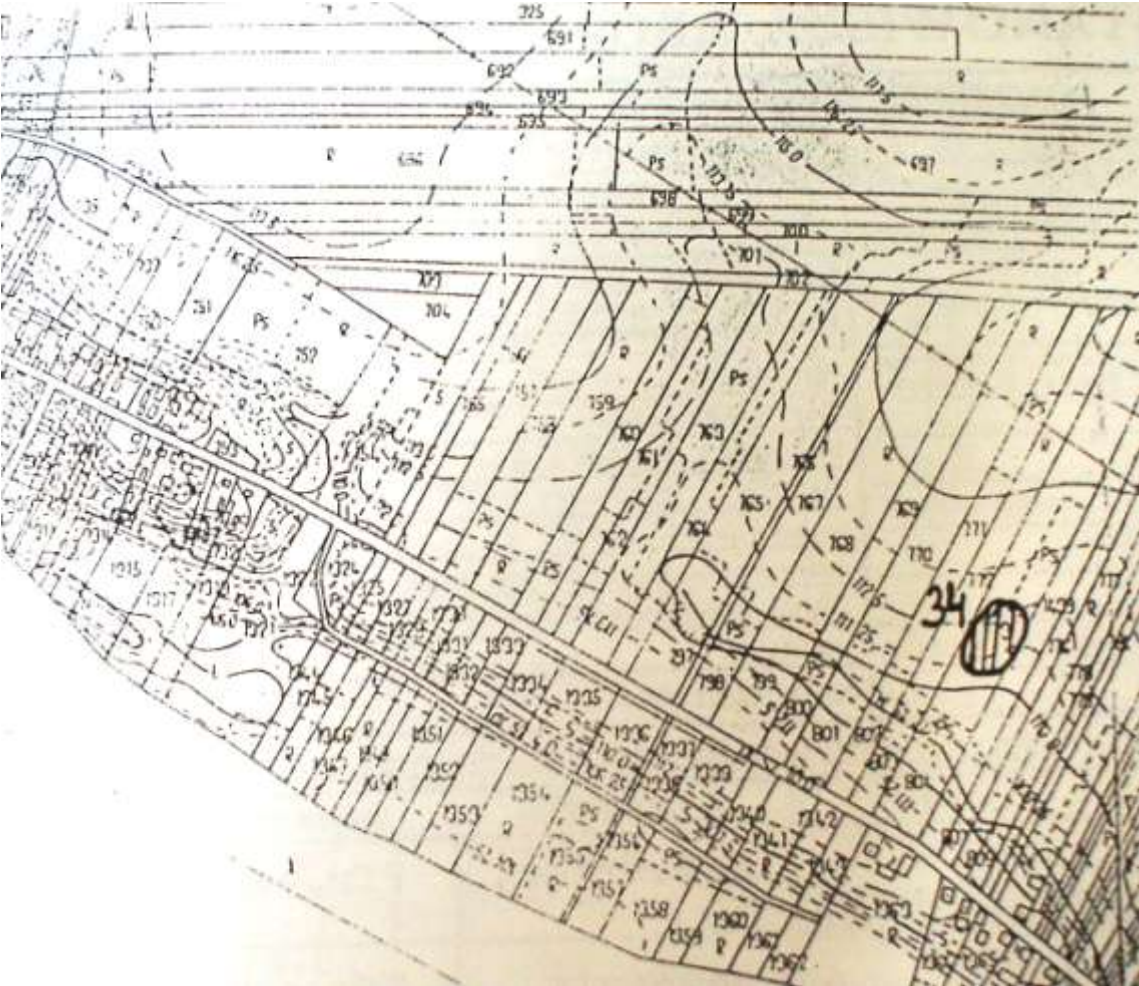
46/1055

1.OBIEKT Stanowisko Archeologiczne – ślady osadnictwa, k. janislawicka			5.MIEJSCOWOŚĆ Nur kolonia Wschodnia		
2.OBECNA FUNKCJA grunty rolne	3.MATERIAL nie dotyczy	4.DATOWANIE mezolit		6.GMINA Nur	
					7.POWIAT ostrowski
					8.WOJEWÓDZTWO mazowieckie
					9.KOD POCZTOWY 07-322
					10.ADRES
					11.LOKALIZACJA wg mapy
					12.LOKALIZACJA ARCHEOLOGICZNA Nr obszaru AZP 48-79 Nr stanowiska na obszarze AZP 12 Nr stanowiska w miejscowości 1
					13.NUMER EWIDENCYJNY DZIAŁKI 1386
					14.WŁASNOŚĆ prywatna
					15.RODZAJ UŻYTKOWANIA rolnictwo
					16.INFORMACJA O OCHRONIE Nr i data wpisu do rejestru zabytków Zapis w planie zagospodarowania przestrzennego Inne
18.RODZAJE ZAGROZEŃ					
17.STAN ZACHOWANIA zły	19.WPISUJĄCY Mariusz Ołowski	20.DATA WYKONANIA EWIDENCJI 2012-22-08			

22. UWAGI

KARTA GMINNEJ EWIDENCJI ZABYTKÓW

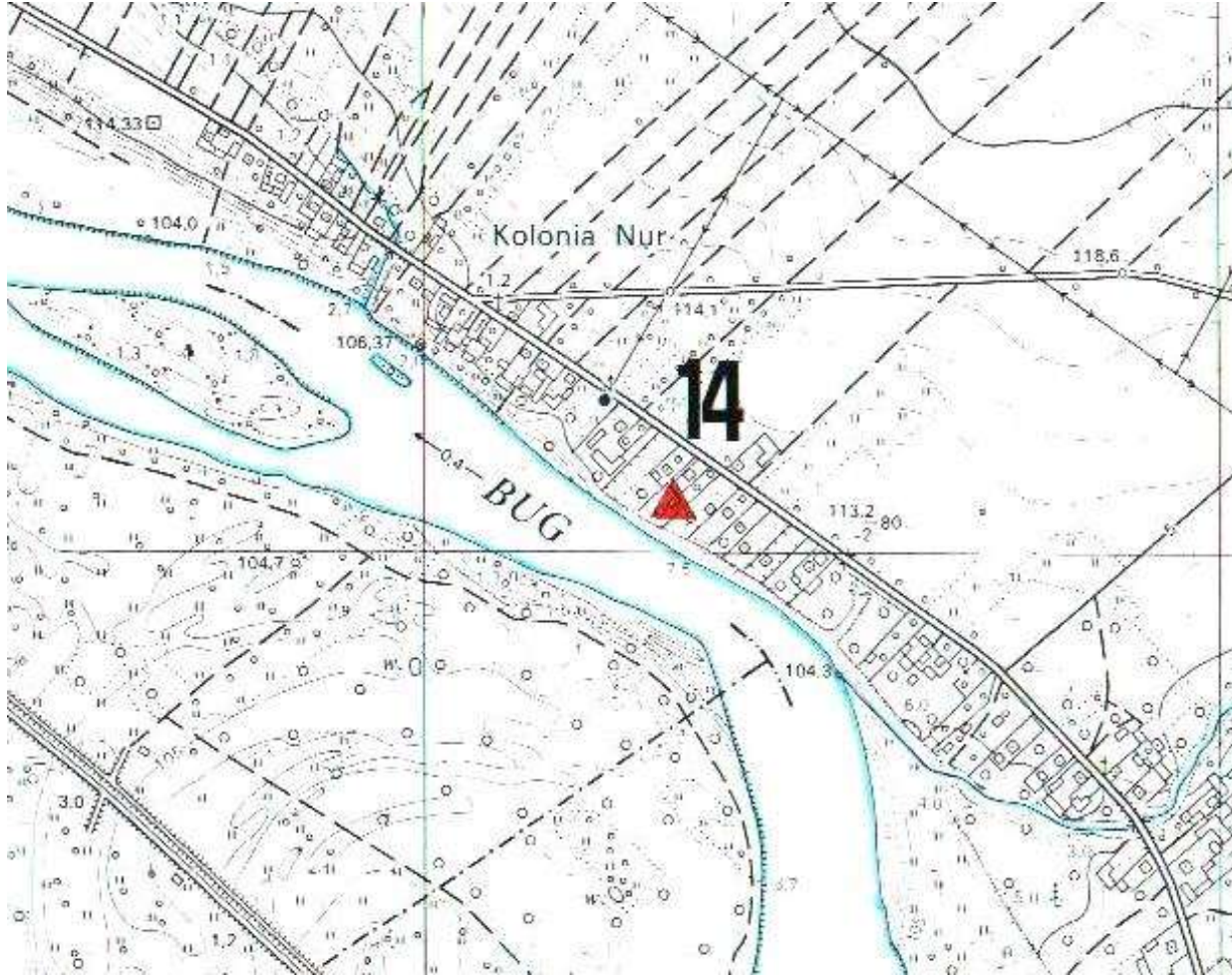
47/1055

1.OBIEKT Stanowisko Archeologiczne – ślad osadnictwa			5.MIEJSCOWOŚĆ Nur Kolonia Wschodnia	
2.OBECNA FUNKCJA grunty rolne	3.MATERIAL nie dotyczy	4.DATOWANIE wczesne średniowiecze	6.GMINA Nur	
			7.POWIAT ostrowski	
			8.WOJEWÓDZTWO mazowieckie	
			9.KOD POCZTOWY 07-322	
			10.ADRÉS	
			11.LOKALIZACJA wg mapy	
			12.LOKALIZACJA ARCHEOLOGICZNA Nr obszaru AZP 47-79 Nr stanowiska na obszarze AZP 34 Nr stanowiska w miejscowości 6	
			13.NUMER EWIDENCYJNY DZIAŁKI 773	
			14.WŁASNOŚĆ prywatna	
			15.RODZAJ UŻYTKOWANIA rolnictwo	
			16.INFORMACJA O OCHRONIE Nr i data wpisu do rejestru zabytków Zapis w planie zagospodarowania przestrzennego Inne	
17.STAN ZACHOWANIA zły			18.RODZAJE ZAGROZEŃ	
19.WPISUJĄCY Mariusz Ołowski		20.DATA WYKONANIA EWIDENCJI 2012-22-08		

22. UWAGI

KARTA GMINNEJ EWIDENCJI ZABYTKÓW

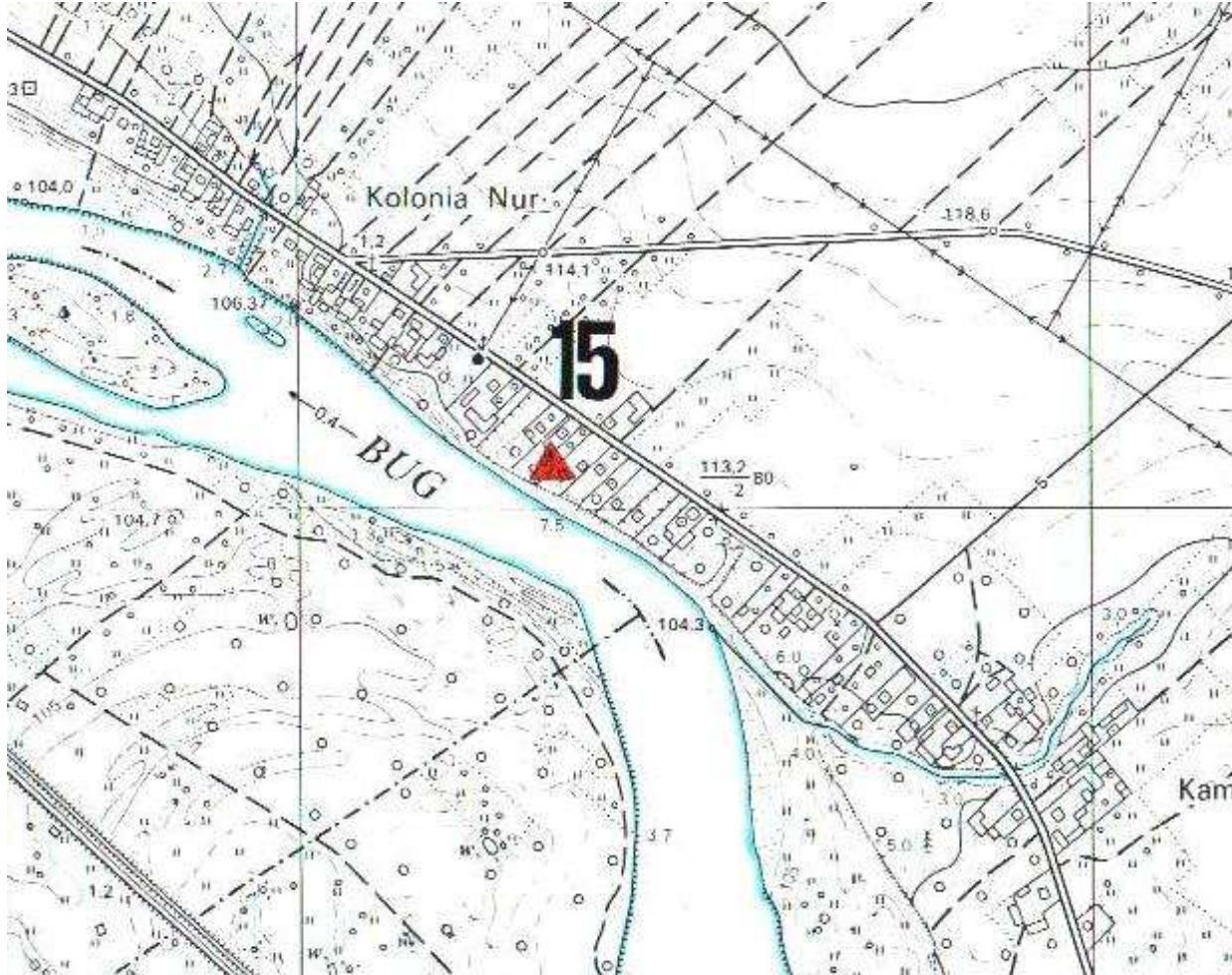
48/1055

1.OBIEKT Stanowisko Archeologiczne – ślad osadnictwa			5.MIEJSCOWOŚĆ Nur Kolonia Wschodnia		
2.OBECNA FUNKCJA grunty rolne	3.MATERIAL nie dotyczy	4.DATOWANIE paleolit		6.GMINA Nur	
					7.POWIAT ostrowski
					8.WOJEWÓDZTWO mazowieckie
					9.KOD POCZTOWY 07-322
					10.ADRES
					11.LOKALIZACJA wg mapy
					12.LOKALIZACJA ARCHEOLOGICZNA Nr obszaru AZP 48-79 Nr stanowiska na obszarze AZP 14 Nr stanowiska w miejscowości 1A
					13.NUMER EWIDENCYJNY DZIAŁKI 1386
					14.WŁASNOŚĆ prywatna
					15.RODZAJ UŻYTKOWANIA rolnictwo
					16.INFORMACJA O OCHRONIE Nr i data wpisu do rejestru zabytków Zapis w planie zagospodarowania przestrzennego Inne
18.RODZAJE ZAGROZEŃ					
17.STAN ZACHOWANIA zły	19.WPISUJĄCY Mariusz Ołowski	20.DATA WYKONANIA EWIDENCJI 2012-22-08			

22. UWAGI

KARTA GMINNEJ EWIDENCJI ZABYTKÓW

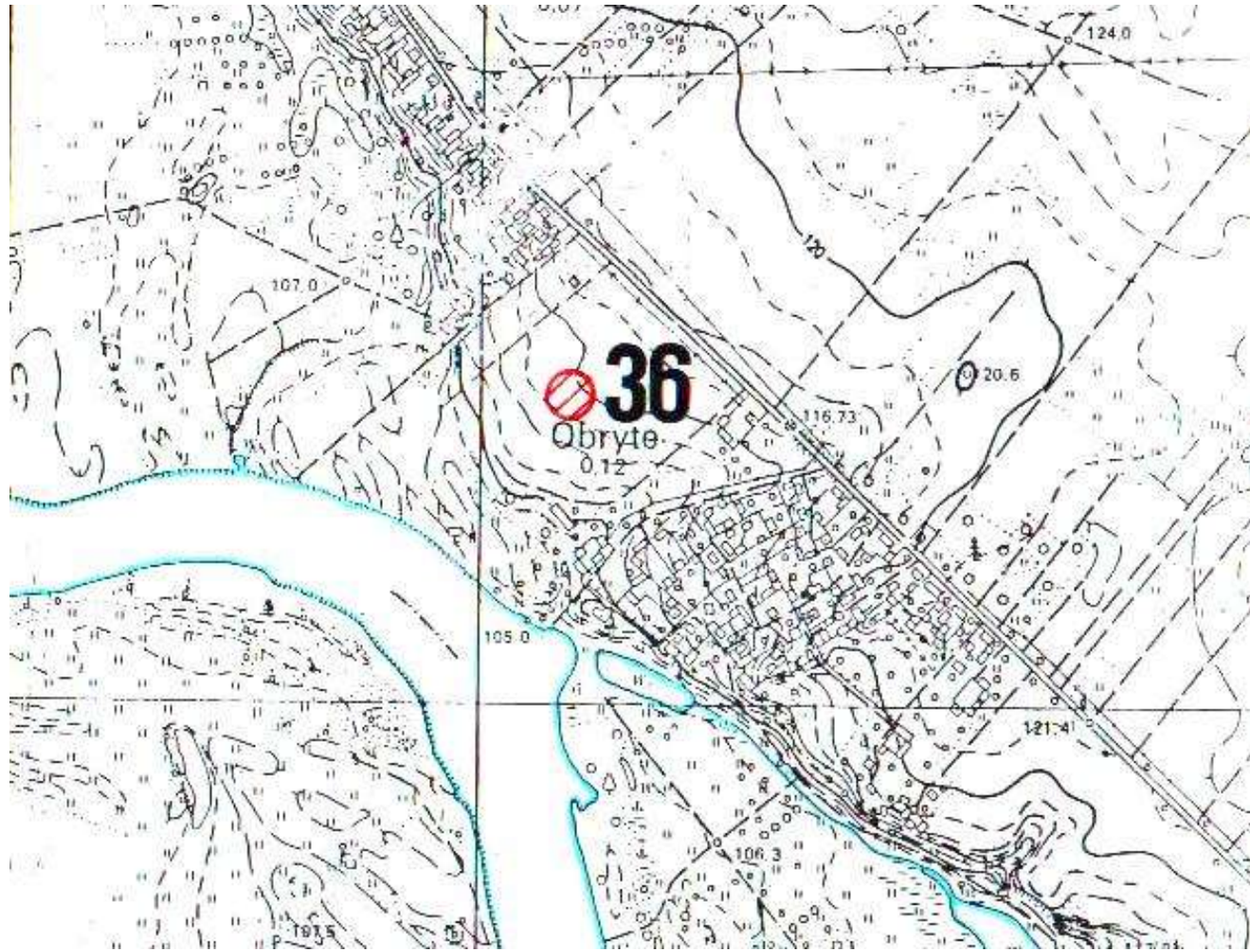
49/1055

1.OBIEKT Stanowisko Archeologiczne – ślady osadnictwa			5.MIEJSCOWOŚĆ Nur Kolonia Wschodnia		
2.OBECNA FUNKCJA grunty rolne	3.MATERIAL nie dotyczy	4.DATOWANIE MOPR-okres rzymski		6.GMINA Nur	
					7.POWIAT ostrowski
					8.WOJEWÓDZTWO mazowieckie
					9.KOD POCZTOWY 07-322
					10.ADRES
					11.LOKALIZACJA wg mapy
12.LOKALIZACJA ARCHEOLOGICZNA Nr obszaru AZP 48-79 Nr stanowiska na obszarze AZP 15 Nr stanowiska w miejscowości 1B					
13.NUMER EWIDENCYJNY DZIAŁKI 1388					
14.WŁASNOŚĆ prywatna					
15.RODZAJ UŻYTKOWANIA las					
16.INFORMACJA O OCHRONIE Nr i data wpisu do rejestru zabytków Zapis w planie zagospodarowania przestrzennego Inne					
18.RODZAJE ZAGROZEŃ					
17.STAN ZACHOWANIA zły	19.WPISUJĄCY Mariusz Ołowski	20.DATA WYKONANIA EWIDENCJI 2012-22-08			

22. UWAGI

KARTA GMINNEJ EWIDENCJI ZABYTKÓW

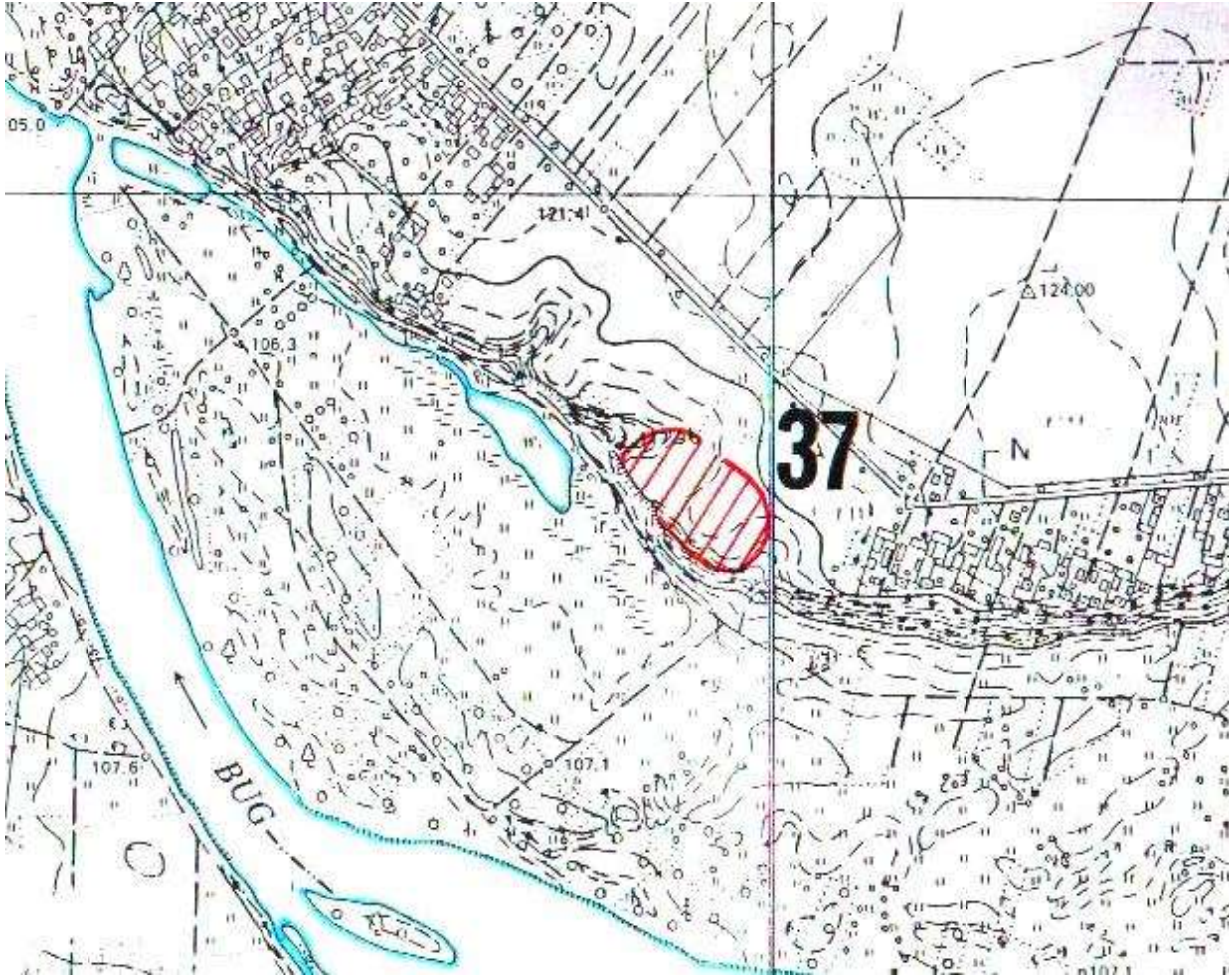
50/1055

1.OBIEKT Stanowisko Archeologiczne – obozowisko			5.MIEJSCOWOŚĆ Obryte	
2.OBECNA FUNKCJA grunty rolne	3.MATERIAL nie dotyczy	4.DATOWANIE neolit (?)	6.GMINA Nur	
			7.POWIAT ostrowski	
			8.WOJEWÓDZTWO mazowieckie	
			9.KOD POCZTOWY 07-322	
			10.ADRES	
			11.LOKALIZACJA wg mapy	
			12.LOKALIZACJA ARCHEOLOGICZNA Nr obszaru AZP 48-79 Nr stanowiska na obszarze AZP 36 Nr stanowiska w miejscowości 4	
			13.NUMER EWIDENCYJNY DZIAŁKI 595	
14.WŁASNOŚĆ prywatna			15.RODZAJ UŻYTKOWANIA rolnictwo	
16.INFORMACJA O OCHRONIE Nr i data wpisu do rejestru zabytków Zapis w planie zagospodarowania przestrzennego Inne			18.RODZAJE ZAGROZEŃ	
17.STAN ZACHOWANIA zły	19.WPISUJĄCY Mariusz Ołowski	20.DATA WYKONANIA EWIDENCJI 2012-22-08		

22. UWAGI

KARTA GMINNEJ EWIDENCJI ZABYTKÓW

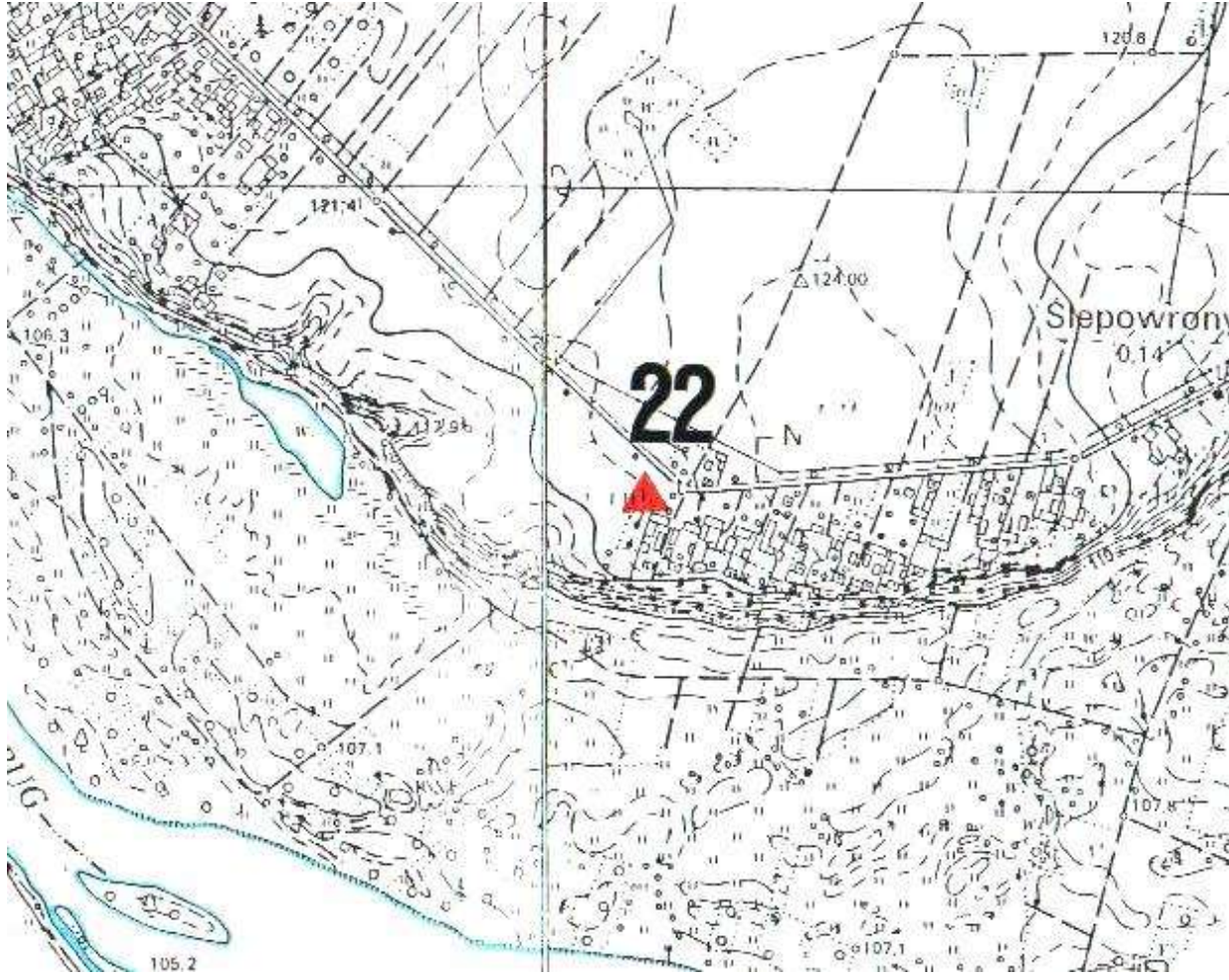
51/1055

1.OBIEKT Stanowisko Archeologiczne – ślad osadnictwa			5.MIEJSCOWOŚĆ Obryte	
2.OBECNA FUNKCJA grunty rolne	3.MATERIAL nie dotyczy	4.DATOWANIE mezolit - neolit	6.GMINA Nur	
			7.POWIAT ostrowski	
			8.WOJEWÓDZTWO mazowieckie	
			9.KOD POCZTOWY 07-322	
			10.ADRES	
			11.LOKALIZACJA wg mapy	
12.LOKALIZACJA ARCHEOLOGICZNA Nr obszaru AZP 48-79 Nr stanowiska na obszarze AZP 37 Nr stanowiska w miejscowości 5			13.NUMER EWIDENCYJNY DZIAŁKI 669-672	
			14.WŁASNOŚĆ prywatna	
			15.RODZAJ UŻYTKOWANIA rolnictwo	
			16.INFORMACJA O OCHRONIE Nr i data wpisu do rejestru zabytków Zapis w planie zagospodarowania przestrzennego Inne	
			18.RODZAJE ZAGROZEŃ	
17.STAN ZACHOWANIA zły	19.WPISUJĄCY Mariusz Ołowski	20.DATA WYKONANIA EWIDENCJI 2012-22-08		

22. UWAGI

KARTA GMINNEJ EWIDENCJI ZABYTKÓW

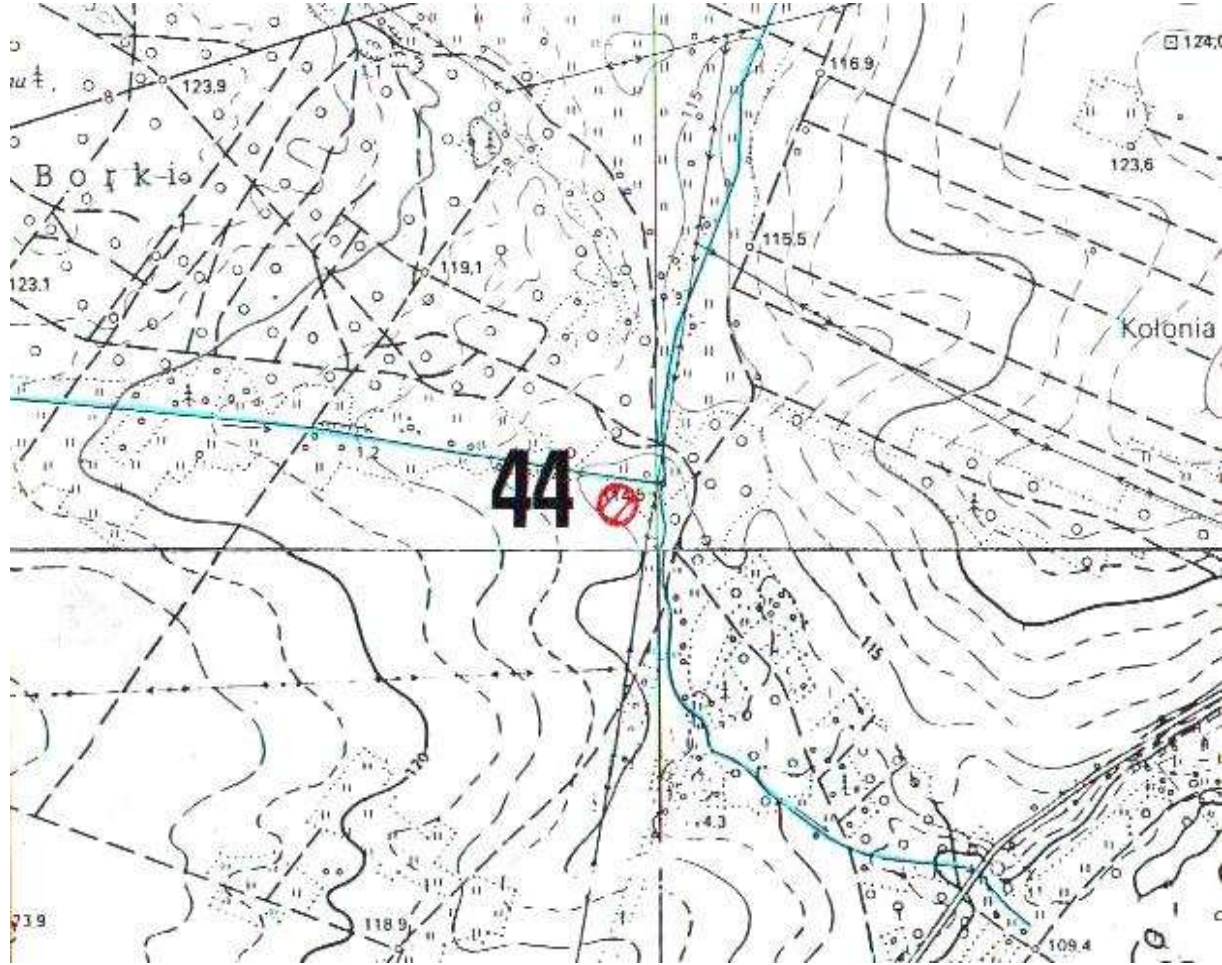
52/1055

1.OBIEKT Stanowisko Archeologiczne – ślady osadnictwa			5.MIEJSCOWOŚĆ Obryte	
2.OBECNA FUNKCJA grunty rolne	3.MATERIAL nie dotyczy	4.DATOWANIE późne średniowiecze	6.GMINA Nur	
			7.POWIAT ostrowski	
			8.WOJEWÓDZTWO mazowieckie	
			9.KOD POCZTOWY 07-322	
			10.ADRES	
			11.LOKALIZACJA wg mapy	
12.LOKALIZACJA ARCHEOLOGICZNA Nr obszaru AZP 48-79 Nr stanowiska na obszarze AZP 22 Nr stanowiska w miejscowości 2			13.NUMER EWIDENCYJNY DZIAŁKI 673/2	
			14.WŁASNOŚĆ prywatna	
			15.RODZAJ UŻYTKOWANIA rolnictwo	
			16.INFORMACJA O OCHRONIE Nr i data wpisu do rejestru zabytków Zapis w planie zagospodarowania przestrzennego Inne	
			18.RODZAJE ZAGROZEŃ	
17.STAN ZACHOWANIA zły	19.WPISUJĄCY Mariusz Ołowski	20.DATA WYKONANIA EWIDENCJI 2012-22-08		

22. UWAGI

KARTA GMINNEJ EWIDENCJI ZABYTKÓW

53/1055

1.OBIEKT Stanowisko Archeologiczne – obozowisko, k. trzciniecka			5.MIEJSCOWOŚĆ Obryte	
2.OBECNA FUNKCJA grunty rolne	3.MATERIAL nie dotyczy	4.DATOWANIE wczesna epoka brązu	6.GMINA Nur	
			7.POWIAT ostrowski	
			8.WOJEWÓDZTWO mazowieckie	
			9.KOD POCZTOWY 07-322	
			10.ADRES	
			11.LOKALIZACJA wg mapy	
12.LOKALIZACJA ARCHEOLOGICZNA Nr obszaru AZP 48-79 Nr stanowiska na obszarze AZP 44 Nr stanowiska w miejscowości 6				
13.NUMER EWIDENCYJNY DZIAŁKI 490				
14.WŁASNOŚĆ prywatna				
15.RODZAJ UŻYTKOWANIA rolnictwo				
16.INFORMACJA O OCHRONIE Nr i data wpisu do rejestru zabytków Zapis w planie zagospodarowania przestrzennego Inne				
17.STAN ZACHOWANIA zły			18.RODZAJE ZAGROZEŃ	
19.WPISUJĄCY Mariusz Ołowski		20.DATA WYKONANIA EWIDENCJI 2012-22-08		

22. UWAGI