

## KARTA GMINNEJ EWIDENCJI ZABYTKÓW

110/1055

1.OBIEKT

**Kaplica słupowa**

5.MIEJSCOWOŚĆ

**Kossaki**2.OBECNA FUNKCJA  
Miejsce kultu religijnego3.MATERIAŁ  
beton4.DATOWANIE  
ok. 1920 r.

6.GMINA

**Nur**7.POWIAT **ostrowski**8.WOJEWÓDZTWO **mazowieckie**9.KOD POCZTOWY **07-322**

10.ADRES

11.LOKALIZACJA

**wg mapy**

12.LOKALIZACJA ARCHEOLOGICZNA

Nr obszaru AZP

Nr stanowiska na obszarze AZP

Nr stanowiska w miejscowości

13.NUMER EWIDENCYJNY DZIAŁKI **121**14.WŁASNOŚĆ **wspólnota mieszkańców**15.RODZAJ UŻYTKOWANIA **kultowe**

16.INFORMACJA O OCHRONIE

Nr i data wpisu do rejestru zabytków

Zapis w planie zagospodarowania przestrzennego

**MR84 zabudowa siedliskowa**

Inne

18.RODZAJE ZAGROZEŃ



17.STAN ZACHOWANIA

**bardzo dobry**

19.WPISUJĄCY

**Mariusz Ołowski**

20.DATA WYKONANIA EWIDENCJI

**23-05-2012**

22. UWAGI

**Kapliczka przydrożna słupowa, ogrodzona płotem z siatki metalowej na podmurówce betonowej. Wysokość słupa ok. 4 metrów wraz z cokolem. Wierzchołek kapliczki stanowi blaszany, 4-spadowy daszek, w środku figurka Matki Boskiej**

## KARTA GMINNEJ EWIDENCJI ZABYTKÓW

111/1055

1.OBIEKT <b>Cmentarz z okresu I wojny światowej żołnierzy niemieckich w Kramkowie Lipskim</b>			5.MIEJSCOWOŚĆ <b>Kramkowo Lipskie</b>	
2.OBECNA FUNKCJA <b>zamknięty cmentarz</b>	3.MATERIAL	4.DATOWANIE <b>1915 r.</b>	6.GMINA <b>Nur</b>	
  			7.POWIAT <b>ostrowski</b>	
			8.WOJEWÓDZTWO <b>mazowieckie</b>	
			9.KOD POCZTOWY <b>07-322</b>	
			10.ADRES	
			11.LOKALIZACJA <b>przy drodze gminnej nr 260525 W</b>	
			12.LOKALIZACJA ARCHEOLOGICZNA Nr obszaru AZP Nr stanowiska na obszarze AZP Nr stanowiska w miejscowości	
			13.NUMER EWIDENCYJNY DZIAŁKI <b>80</b>	
			14.WŁASNOŚĆ <b>mienie komunalne</b>	
			15.RODZAJ UŻYTKOWANIA <b>kultowe</b>	
			16.INFORMACJA O OCHRONIE Nr i data wpisu do rejestru zabytków <b>A-649 z 24.03.1992</b> Zapis w planie zagospodarowania przestrzennego <b>ZC4 zamknięty cmentarz wojenny</b> Inne	
18.RODZAJE ZAGROZEŃ				
17.STAN ZACHOWANIA <b>bardzo dobry</b>	19.WPISUJĄCY <b>Andrzej Warchala</b>	20.DATA WYKONANIA EWIDENCJI <b>2005-09-13</b>		


22. UWAGI

**Cmentarz z okresu I wojny światowej, żołnierzy niemieckich założony w 1915 roku. Położony przy drodze z Nura do wsi Kramkowo Lipskie na działce nr 80, o pow. 0,02 ha.**

**Cmentarz na planie prostokąta, otoczony rowem, 9 mogił ziemnych. W środkowej części stary, żeliwny krzyż przydrożny o podstawie kamiennej otoczony ogrodzeniem metalowym. Tablica pamiątkowa z czarnego kamienia z napisem w języku niemieckim i języku polskim.**

## KARTA GMINNEJ EWIDENCJI ZABYTKÓW

112/1055

1.OBIEKT <b>Chalupa drewniana w Kramkowie Lipskim</b>			5.MIEJSCOWOŚĆ <b>Kramkowo Lipskie</b>	
2.OBECNA FUNKCJA Budynek mieszkalny	3.MATERIAŁ <b>drewno</b>	4.DATOWANIE <b>1932 r.</b>	6.GMINA <b>Nur</b>	
  			7.POWIAT <b>ostrowski</b>	
			8.WOJEWÓDZTWO <b>mazowieckie</b>	
			9.KOD POCZTOWY <b>07-322</b>	
			10.ADRES <b>Kramkowo Lipskie 14</b>	
			11.LOKALIZACJA <b>wg mapy</b>	
			12.LOKALIZACJA ARCHEOLOGICZNA Nr obszaru AZP Nr stanowiska na obszarze AZP Nr stanowiska w miejscowości	
			13.NUMER EWIDENCYJNY DZIAŁKI <b>176</b>	
			14.WŁASNOŚĆ <b>prywatna</b>	
			15.RODZAJ UŻYTKOWANIA <b>bud. mieszkalny</b>	
			16.INFORMACJA O OCHRONIE Nr i data wpisu do rejestru zabytków Zapis w planie zagospodarowania przestrzennego MR109 zabudowa siedliskowa Inne	
18.RODZAJE ZAGROZEŃ				
17.STAN ZACHOWANIA <b>bardzo dobry</b>	19.WPISUJĄCY <b>Mariusz Ołowski</b>	20.DATA WYKONANIA EWIDENCJI <b>2012-06-18</b>		

22. UWAGI

Dom drewniany wybudowany w 1932 roku. Budynek na planie prostokąta, oszalowany, przykryty eternitem falistym.

## KARTA GMINNEJ EWIDENCJI ZABYTKÓW

113/1055

1.OBIEKT <b>Dom drewniany w Murawskich Nadbużnych</b>			5.MIEJSCOWOŚĆ <b>Murawskie Nadbużne</b>	
2.OBECNA FUNKCJA <b>pustostan</b>	3.MATERIAŁ <b>drewno</b>	4.DATOWANIE <b>ok. 1920 r.</b>	6.GMINA <b>Nur</b>	
 			7.POWIAT <b>ostrowski</b>	
			8.WOJEWÓDZTWO <b>mazowieckie</b>	
 			9.KOD POCZTOWY <b>07-322</b>	
			10.ADRES <b>Murawskie Nadbużne 45</b>	
			11.LOKALIZACJA <b>przy drodze powiatowej Nur-Zaszków w miejscowości Murawskie Nadbużne</b>	
			12.LOKALIZACJA ARCHEOLOGICZNA Nr obszaru AZP Nr stanowiska na obszarze AZP Nr stanowiska w miejscowości	
			13.NUMER EWIDENCYJNY DZIAŁKI <b>192/1</b>	
			14.WŁASNOŚĆ <b>prywatna</b>	
			15.RODZAJ UŻYTKOWANIA <b>zabudowa siedliskowa</b>	
			16.INFORMACJA O OCHRONIE Nr i data wpisu do rejestru zabytków Zapis w planie zagospodarowania przestrzennego MN/ML 4 Zabudowa mieszkaniowa niska/zabudowa letniskowa Inne	
			18.RODZAJE ZAGROŻEŃ	
17.STAN ZACHOWANIA <b>średni</b>	19.WPISUJĄCY <b>Mariusz Ołowski</b>	20.DATA WYKONANIA EWIDENCJI <b>2012-23-05</b>		

22. UWAGI

**Dom drewniany z bala sosnowego, wybudowany ok. 1920 r. Pokrycie dachu eternitowe, stolarka okienna drewniana**



## KARTA GMINNEJ EWIDENCJI ZABYTKÓW

114/1055

1.OBIEKT

**Kapliczka z oknami w Murawskich Nadbużnych**

5.MIEJSCOWOŚĆ

**Murawskie Nadbużne**

2.OBECNA FUNKCJA

**Miejsce kultu religijnego**

3.MATERIAŁ

**murowana**

4.DATOWANIE

**lata 30-te XX wieku**

6.GMINA

**Nur**7.POWIAT **ostrowski**8.WOJEWÓDZTWO **mazowieckie**9.KOD POCZTOWY **07-322**

10.ADRES

11.LOKALIZACJA **plac przy remizie OSP**

12.LOKALIZACJA ARCHEOLOGICZNA

Nr obszaru AZP

Nr stanowiska na obszarze AZP

Nr stanowiska w miejscowości

13.NUMER EWIDENCYJNY DZIAŁKI **186**14.WŁASNOŚĆ **OSP**15.RODZAJ UŻYTKOWANIA **kultowe**

16.INFORMACJA O OCHRONIE

Nr i data wpisu do rejestru zabytków

Zapis w planie zagospodarowania przestrzennego

UU14 Usługi bez przesądzania ich profilu

Inne

18.RODZAJE ZAGROZEŃ



17.STAN ZACHOWANIA

**bardzo dobry**

19.WPISUJĄCY

**Mariusz Ołowski**

20.DATA WYKONANIA EWIDENCJI

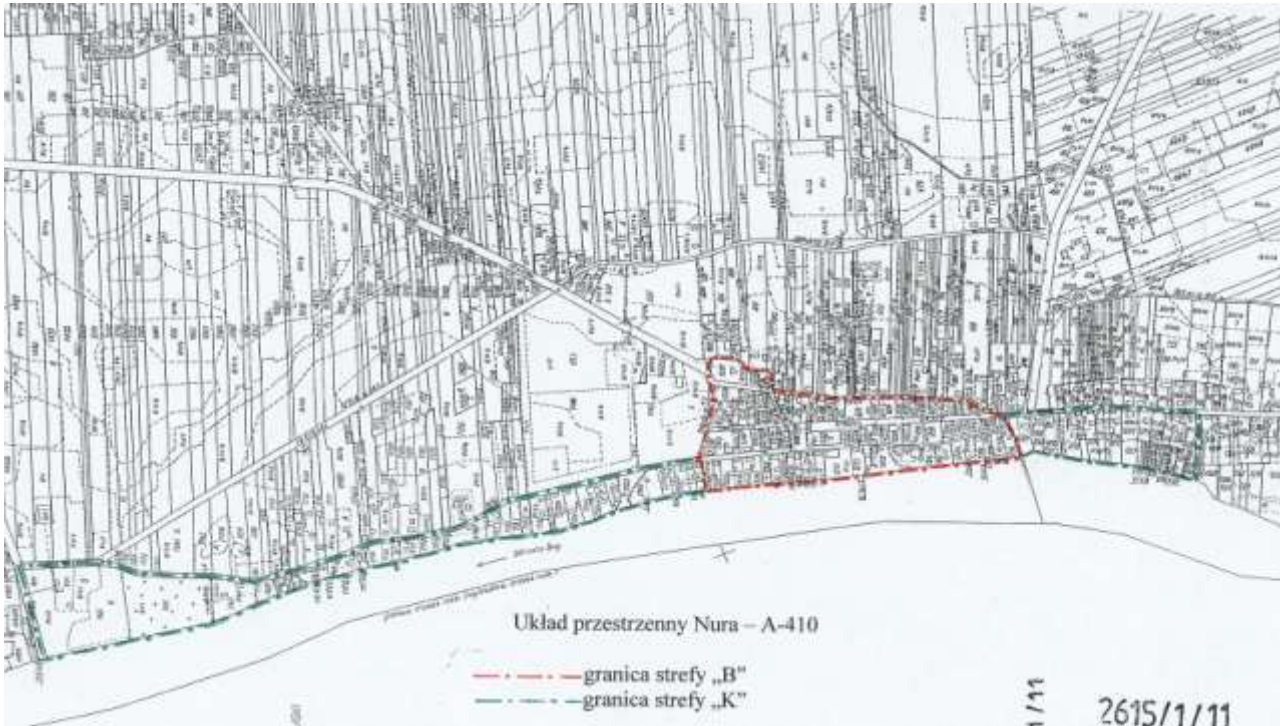
**2012-24-05**

22. UWAGI

**Kapliczka przydrożna z lat 30-tych XX wieku w miejscowości Murawskie Nadbużne. Konstrukcja murowana, otynkowana z 4 oknami na każdej ścianie. Dach metalowy z blachy ocynkowanej zakończony krzyżem. Całość ogrodzona płotem metalowym z furtką od strony drogi**

## KARTA GMINNEJ EWIDENCJI ZABYTKÓW

115/1055

1.OBIEKT <b>Układ przestrzenny Nura</b>			5.MIEJSCOWOŚĆ <b>Nur</b>	
2.OBECNA FUNKCJA Zamieszкана miejscowość	3.MATERIAL <b>nie dotyczy</b>	4.DATOWANIE <b>1434 r.</b>	6.GMINA <b>Nur</b>	
			7.POWIAT <b>ostrowski</b>	
			8.WOJEWÓDZTWO <b>mazowieckie</b>	
			9.KOD POCZTOWY <b>07-322</b>	
			10.ADRES	
			11.LOKALIZACJA <b>centralna część Nura przy dr.woj. nr 694</b>	
			12.LOKALIZACJA ARCHEOLOGICZNA Nr obszaru AZP Nr stanowiska na obszarze AZP Nr stanowiska w miejscowości	
			13.NUMER EWIDENCYJNY DZIAŁKI <b>zgodnie z załącznikiem graficznym</b>	
			14.WŁASNOŚĆ <b>inna</b>	
			15.RODZAJ UŻYTKOWANIA <b>administr.-mieszkalne</b>	
			16.INFORMACJA O OCHRONIE Nr i data wpisu do rejestru zabytków <b>A-653 z 04.07.1990</b> Zapis w planie zagospodarowania przestrzennego <b>Strefa szczególnego nadzoru konserwatorskiego</b> Inne UKK3	
17.STAN ZACHOWANIA <b>bardzo dobry</b>			18.RODZAJE ZAGROŻEŃ	
19.WPISUJĄCY <b>Andrzej Warchala</b>		20.DATA WYKONANIA EWIDENCJI <b>2005-09-13</b>		

## 22. UWAGI

**Miasto usytuowane wzdłuż wyniosłej skarpy nad Bugiem. Położenie to określiło przebieg głównej drogi oraz kierunek rozwoju miasta na osi wschód – zachód. Układ przestrzenny Nura zachował typowe cechy miejskie nadane mu w czasie lokacji (prawa miejskie 1434 r.), prawdopodobnie w wyniku regulacji przedlokacyjnej wsi targowej w sąsiedztwie strażnicy nad przeprawą na rzece Bug. Ośrodkiem rozplanowania jest wydłużony, prostokątny rynek. Główny historyczny trakt komunikacyjny, biegnący równoległe do rzeki, przechodzi przez miasto obejmując rynek dwoma ramionami zbiegającymi się na wsch. Od rynku w typowe wrzeciono, stanowiące prawdopodobnie relikw owałinowego targowiska przedlokacyjnego. Siatka ulic na zachód od rynku została przekształcona wskutek późniejszych zmian, które wiązały się z przeniesieniem, usytuowanego wcześniej na skarpie, kościoła parafialnego/po poł. XVII lub na pocz. XVIII w./ oraz z wytyczeniem nowego przebiegu traktu do Brańska /między 1808 r. a 1839 r./. Dominantą architektoniczną układu jest kościół parafialny wzniesiony w 1966 r. w miejscu zniszczonego w 1944 r.**

## KARTA GMINNEJ EWIDENCJI ZABYTKÓW

116/1055


1.OBIEKT <b>Plebania w Nurze</b>			5.MIEJSCOWOŚĆ <b>Nur</b>	
2.OBECNA FUNKCJA <b>Plebania parafii Nur</b>	3.MATERIAŁ <b>drewno</b>	4.DATOWANIE <b>1929 r.</b>	6.GMINA <b>Nur</b>	
 			7.POWIAT <b>ostrowski</b>	
			8.WOJEWÓDZTWO <b>mazowieckie</b>	
			9.KOD POCZTOWY <b>07-322</b>	
			10.ADRES <b>ul. Małkińska 7</b>	
			11.LOKALIZACJA <b>skrzyżowanie ulicy Podsadniej z ulicą Małkińską</b>	
			12.LOKALIZACJA ARCHEOLOGICZNA Nr obszaru AZP Nr stanowiska na obszarze AZP Nr stanowiska w miejscowości	
			13.NUMER EWIDENCYJNY DZIAŁKI <b>1149</b>	
			14.WŁASNOŚĆ <b>wyznaniowa</b>	
			15.RODZAJ UŻYTKOWANIA <b>kultowe</b>	
			16.INFORMACJA O OCHRONIE Nr i data wpisu do rejestru zabytków <b>Nr A-651 z dnia 13.06.1989 r.</b> Zapis w planie zagospodarowania przestrzennego <b>Obiekt wpisany do rejestru zabytków</b> Inne	
17.STAN ZACHOWANIA <b>bardzo dobry</b>			19.WPISUJĄCY <b>Andrzej Warchala</b>	
			20.DATA WYKONANIA EWIDENCJI <b>2005-09-13</b>	
18.RODZAJE ZAGROZEŃ				

22. UWAGI

**Plebania zbudowana w stylu dworskim. Drewniana, konstrukcji zrębowej, szalowana. Na rzucie prostokąta, dwutraktowa. Parterowa z mieszkalnym piętrem nad częścią środkową. W pięcioosiowej elewacji frontowej wgłębny ganek o czterech drewnianych kolumnach tokańskich, nad nim facjata o esownicowych splywach. Dach łamany z naczólkami.**

## KARTA GMINNEJ EWIDENCJI ZABYTKÓW

117/1055

1.OBIEKT <b>Wikariat w zespole kościelnym</b>			5.MIEJSCOWOŚĆ <b>Nur</b>	
2.OBECNA FUNKCJA <b>pustostan</b>	3.MATERIAŁ <b>beton, drewno</b>	4.DATOWANIE <b>1918-1920</b>	6.GMINA <b>Nur</b>	
			7.POWIAT <b>ostrowski</b>	
			8.WOJEWÓDZTWO <b>mazowieckie</b>	
			9.KOD POCZTOWY <b>07-322</b>	
			10.ADRES	
			11.LOKALIZACJA <b>zespół parafialny kościoła w Nurze</b>	
			12.LOKALIZACJA ARCHEOLOGICZNA Nr obszaru AZP Nr stanowiska na obszarze AZP Nr stanowiska w miejscowości	
			13.NUMER EWIDENCYJNY DZIAŁKI <b>1228</b>	
14.WŁASNOŚĆ <b>wyznaniowa</b>			15.RODZAJ UŻYTKOWANIA -	
 			16.INFORMACJA O OCHRONIE Nr i data wpisu do rejestru zabytków Zapis w planie zagospodarowania przestrzennego MNIZabudowa mieszkaniowa niska Inne	
			18.RODZAJE ZAGROZEŃ	
17.STAN ZACHOWANIA <b>dobry</b>	19.WPISUJĄCY <b>Mariusz Ołowski</b>	20.DATA WYKONANIA EWIDENCJI <b>2012-06-18</b>		

22. UWAGI

**Material i konstrukcja-** drewniany, konstrukcji zrębowej. Podmurówka ceglana, otynkowana. Zrąb wysokości 240 cm z bali sosnowych zawęglowanych na „jaskółczy ogon” z przyciętymi ostatekami, z zewnątrz oszalowany, wewnątrz otynkowany. Podłogi drewniane, deskowe, na legarach. Strop drewniany belkowy z górnym deskowym pułapem, ocieplonym polepą. Więźba dachowa drewniana krokwiowo-jętkowa. Dach kryty blachą ocynkowaną. Stolarka drewniana, okna ościeżnicowe.




**Rzut-** na planie prostokąta, dwutrakt dośrodkowy. W trakcie frontowym pn. izba i sień. W trakcie tylnym alkierz oraz izba ciemna.

**Bryła-** parterowa, niepodpiwniczona, zwarta, prostopadłościenna, nakryta dachem naczółkowym



**KARTA GMINNEJ EWIDENCJI ZABYTKÓW**

**118/1055**

1.OBIEKT <b>Organistówka z zespole kościelnym</b>			5.MIEJSCOWOŚĆ <b>Nur</b>	
2.OBECNA FUNKCJA <b>budynek mieszkalny</b>	3.MATERIAŁ <b>drewno</b>	4.DATOWANIE <b>1923 r.</b>	6.GMINA <b>Nur</b>	
  			7.POWIAT <b>ostrowski</b>	
			8.WOJEWÓDZTWO <b>mazowieckie</b>	
			9.KOD POCZTOWY <b>07-322</b>	
			10.ADRES <b>ul. Plac Kościelny 7</b>	
			11.LOKALIZACJA <b>zespół kościoła parafialnego w Nurze</b>	
			12.LOKALIZACJA ARCHEOLOGICZNA Nr obszaru AZP Nr stanowiska na obszarze AZP Nr stanowiska w miejscowości	
			13.NUMER EWIDENCYJNY DZIAŁKI <b>505</b>	
			14.WŁASNOŚĆ <b>wyznaniowa</b>	
			15.RODZAJ UŻYTKOWANIA <b>mieszkalne</b>	
			16.INFORMACJA O OCHRONIE Nr i data wpisu do rejestru zabytków Zapis w planie zagospodarowania przestrzennego MR2 Zabudowa siedliskowa Inne	
18.RODZAJE ZAGROZEŃ				
17.STAN ZACHOWANIA <b>bardzo dobry</b>	19.WPISUJĄCY <b>Mariusz Ołowski</b>	20.DATA WYKONANIA EWIDENCJI <b>2012-06-18</b>		

22. UWAGI



**Material i konstrukcja-** drewniana o konstrukcji zrębowej. Podmurówka ceglana. Zrąb wysokości 260 cm z bali sosnowych o wymiarach 12x24-26cm zawęglowanych na „jaskółczy ogon” z ostatekami. Podłogi drewniane deskowe, na legarach. Stropy drewniane belkowe z tynkowaną podsiębitką, ocieplone z góry polepą. Więźba dachowa drewniana, krokwiowo-stolcowa. Dach kryty blachą ocynkowaną. Stolarka drewniana. Okna ościeżnicowe, dwu- lub trójskrzydłowe, wielopolowe, w deskowym profilowanym okładzie.

**Rzut-** na planie prostokąta z prostokątną dobudówką przy narożniku pn.-wsch. Dwutaktowy, czterodziałowy.

**Bryła-** parterowa, niepodpiwniczona, zwarta, nakryta dwuspadowym dachem. Nad dobudówką dach pulpitowy.

## KARTA GMINNEJ EWIDENCJI ZABYTKÓW

119/1055




1.OBIEKT <b>Obora ze stajnią w zespole kościelnym</b>			5.MIEJSCOWOŚĆ <b>Nur</b>		
2.OBECNA FUNKCJA <b>garaż, magazyn</b>	3.MATERIAŁ <b>beton, drewno</b>	4.DATOWANIE <b>po 1920 r.</b>	6.GMINA <b>Nur</b>		
  			7.POWIAT <b>ostrowski</b>		
			8.WOJEWÓDZTWO <b>mazowieckie</b>		
			9.KOD POCZTOWY <b>07-322</b>		
			10.ADRES <b>ul. Małkińska 7</b>		
			11.LOKALIZACJA <b>zespół kościoła parafialnego w Nurze</b>		
			12.LOKALIZACJA ARCHEOLOGICZNA Nr obszaru AZP Nr stanowiska na obszarze AZP Nr stanowiska w miejscowości		
			13.NUMER EWIDENCYJNY DZIAŁKI <b>1149</b>		
			14.WŁASNOŚĆ <b>wyznaniowa</b>		
			15.RODZAJ UŻYTKOWANIA <b>magazyn</b>		
			16.INFORMACJA O OCHRONIE Nr i data wpisu do rejestru zabytków Zapis w planie zagospodarowania przestrzennego MR1 Zabudowa siedliskowa Inne		
17.STAN ZACHOWANIA <b>dobry</b>			18.RODZAJE ZAGROŻEŃ		
19.WPISUJĄCY <b>Mariusz Ołowski</b>			20.DATA WYKONANIA EWIDENCJI <b>2012-06-18</b>		

22. UWAGI

Budynek o konstrukcji słupowej. Słupy ceglane, ściany między nimi drewniane, zrębowe lub murowane z pustaka. Posadzki betonowe. Stropy drewniane belkowe, z górnym deskowanym pułapem. Więźba dachowa drewniana krokwiowo-jętkowa. Wierzeje deskowe, na żelaznych pasowych zawiasach

## KARTA GMINNEJ EWIDENCJI ZABYTKÓW

120/1055




1.OBIEKT <b>Spichlerz w zespole kościelnym</b>			5.MIEJSCOWOŚĆ <b>Nur</b>	
2.OBECNA FUNKCJA <b>magazyn</b>	3.MATERIAŁ <b>cegła, drewno</b>	4.DATOWANIE <b>po 1920 r.</b>	6.GMINA <b>Nur</b>	
  			7.POWIAT <b>ostrowski</b>	
			8.WOJEWÓDZTWO <b>mazowieckie</b>	
			9.KOD POCZTOWY <b>07-322</b>	
			10.ADRES <b>ul. Małkińska 7</b>	
			11.LOKALIZACJA <b>zespół kościoła parafialnego w Nurze</b>	
			12.LOKALIZACJA ARCHEOLOGICZNA Nr obszaru AZP Nr stanowiska na obszarze AZP Nr stanowiska w miejscowości	
			13.NUMER EWIDENCYJNY DZIAŁKI <b>1149</b>	
			14.WŁASNOŚĆ <b>wyznaniowa</b>	
			15.RODZAJ UŻYTKOWANIA <b>magazyn</b>	
			16.INFORMACJA O OCHRONIE Nr i data wpisu do rejestru zabytków Zapis w planie zagospodarowania przestrzennego MR1 Zabudowa siedliskowa Inne	
18.RODZAJE ZAGROZEŃ				
17.STAN ZACHOWANIA <b>dobry</b>	19.WPISUJĄCY <b>Mariusz Ołowski</b>	20.DATA WYKONANIA EWIDENCJI <b>2012-06-18</b>		

22. UWAGI

**Spichlerz-** drewniany konstrukcji słupowej. Słupy ceglane, ściany między nimi drewniane, zrębowe. Posadzka betonowa. Stropy drewniane belkowe, z górnym deskowanym pułapem. Więźba dachowa drewniana krokwiowo-jętkowa. Dach kryty blachą ocynkowaną. Drzwi spongowe, deskowe, za żelaznych pasowych zawiasach. Okno ościeżnicowe, ze slemieniem. Wędzarnia murowana, z kuchnią czterofajerkową obok. Całość oparta o słupowy, ceglany komin. Na rzucie prostokąta, jednotraktowy, dwupomieszczeniowy, parterowy, nakryty dwuspadowym dachem.

## KARTA GMINNEJ EWIDENCJI ZABYTKÓW

121/1055

1.OBIEKT <b>Kurnik w zespole kościelnym</b>			5.MIEJSCOWOŚĆ <b>Nur</b>	
2.OBECNA FUNKCJA <b>magazyn</b>	3.MATERIAŁ <b>beton, drewno</b>	4.DATOWANIE <b>po 1920 r.</b>	6.GMINA <b>Nur</b>	
  			7.POWIAT <b>ostrowski</b>	
			8.WOJEWÓDZTWO <b>mazowieckie</b>	
			9.KOD POCZTOWY <b>07-322</b>	
			10.ADRES <b>ul. Malkińska 7</b>	
			11.LOKALIZACJA <b>zespół kościoła parafialnego w Nurze</b>	
			12.LOKALIZACJA ARCHEOLOGICZNA Nr obszaru AZP Nr stanowiska na obszarze AZP Nr stanowiska w miejscowości	
			13.NUMER EWIDENCYJNY DZIAŁKI <b>1149</b>	
			14.WŁASNOŚĆ <b>wyznaniowa</b>	
			15.RODZAJ UŻYTKOWANIA <b>magazyn</b>	
			16.INFORMACJA O OCHRONIE Nr i data wpisu do rejestru zabytków Zapis w planie zagospodarowania przestrzennego MR1 Zabudowa siedliskowa Inne	
18.RODZAJE ZAGROZEŃ				
17.STAN ZACHOWANIA <b>dobry</b>	19.WPISUJĄCY <b>Mariusz Ołowski</b>	20.DATA WYKONANIA EWIDENCJI <b>2012-06-18</b>		


22. UWAGI

**Kurnik**- murowany z cegły, na planie prostokąta, jednoprzestrzenny, z belkowym stropem z deskowym górnym pułapem ocieplonym polepą. Dach dwuspadowy, więźba konstrukcji krokwiowo-jętkowej, dach kryty blachą falistą. Okno w elewacji pd. ościeżnicowe, ze ślemieniem, dwuskrzydłowe. Otwór drzwiowy odcinkowo zamknięty w elewacji frontowej wsch. z drewnianymi, spongowymi deskowymi wierzejami.



KARTA GMINNEJ EWIDENCJI ZABYTKÓW

122/1055

1.OBIEKT <b>Cmentarz parafialny rzymsko-katolicki w Nurze</b>			5.MIEJSCOWOŚĆ <b>Nur</b>	
2.OBECNA FUNKCJA <b>czynny cmentarz parafialny</b>	3.MATERIAŁ <b>granit, beton</b>	4.DATOWANIE <b>I poł. XX w.</b>	6.GMINA <b>Nur</b>	
			7.POWIAT <b>ostrowski</b>	
			8.WOJEWÓDZTWO <b>mazowieckie</b>	
			9.KOD POCZTOWY <b>07-322</b>	
			10.ADRES	
			11.LOKALIZACJA <b>cmentarz parafialny w Nurze</b>	
			12.LOKALIZACJA ARCHEOLOGICZNA Nr obszaru AZP Nr stanowiska na obszarze AZP Nr stanowiska w miejscowości	
13.NUMER EWIDENCYJNY DZIAŁKI <b>1166</b>			14.WŁASNOŚĆ <b>wyznaniowa</b>	
15.RODZAJ UŻYTKOWANIA <b>kultowe</b>			16.INFORMACJA O OCHRONIE Nr i data wpisu do rejestru zabytków <b>A-339 z 15.10.1987 r.</b> Zapis w planie zagospodarowania przestrzennego <b>ZC1 czynny cmentarz parafialny</b> Inne	
17.STAN ZACHOWANIA <b>bardzo dobry</b>			18.RODZAJE ZAGROZEŃ	
19.WPISUJĄCY <b>Mariusz Ołowski</b>		20.DATA WYKONANIA EWIDENCJI <b>2012-05-04</b>		

22. UWAGI



**Cmentarz rzymskokatolicki w Nurze założony został w połowie XIX wieku. Obecnie sam cmentarz nie posiada wartości zabytkowej. Znajduje się jednak na jego terenie część nagrobków, które posiadają znaczne wartości artystyczne i historyczne. Są to następujące obiekty:**

- nagrobek w formie aediculi, (murowany z cegły, tynkowany) Malwiny ze Stankiewiczów Nieczykowskiej zm., 1870 r. (najstarszy)**
- nagrobek w formie „drzewa życia” Romana Sochańskiego zm. 1927 r., sygnowany – „Niedzialek” – W-wa Bródno**
- żeliwny krzyż na grobie Klementyny Zdrodowskiej zm. 1921 r.,**
- dwa groby o znaczeniu historycznym: Franciszka Dmochowskiego poległego pod Różanem we wrześniu 1939 r. pochowanego wspólnie ze Stefanem Dmochowskim poległym pod Monte Cassino w 1944r. oraz grób Henryka i Tadeusza Tryniszewskich, którzy zginęli za Polskę Ludową w latach 1945 i 1946.**

**Na cmentarzu w Nurze zachowało się kilka nagrobków z XIX w. i pocz. XX w., nie mniej prezentują one dość wysoki poziom artystyczny (szczególnie nagrobek Malwiny ze Stankiewiczów Nieczykowskiej).**

## KARTA GMINNEJ EWIDENCJI ZABYTKÓW

123/1055


1.OBIEKT <b>Kaplica cmentarna na cmentarzu parafialnym w Nurze</b>			5.MIEJSCOWOŚĆ <b>Nur</b>	
2.OBECNA FUNKCJA <b>czynny cmentarz parafialny</b>	3.MATERIAŁ <b>drewno, beton</b>	4.DATOWANIE <b>ok. 1920 r.</b>	6.GMINA <b>Nur</b>	
  			7.POWIAT <b>ostrowski</b>	
			8.WOJEWÓDZTWO <b>mazowieckie</b>	
			9.KOD POCZTOWY <b>07-322</b>	
			10.ADRES	
			11.LOKALIZACJA <b>cmentarz parafialny w Nurze</b>	
			12.LOKALIZACJA ARCHEOLOGICZNA Nr obszaru AZP Nr stanowiska na obszarze AZP Nr stanowiska w miejscowości	
			13.NUMER EWIDENCYJNY DZIAŁKI <b>1166</b>	
			14.WŁASNOŚĆ <b>wyznaniowa</b>	
			15.RODZAJ UŻYTKOWANIA <b>kultowe</b>	
			16.INFORMACJA O OCHRONIE Nr i data wpisu do rejestru zabytków Zapis w planie zagospodarowania przestrzennego <b>ZC1 czynny cmentarz parafialny</b> Inne	
18.RODZAJE ZAGROZEŃ				
17.STAN ZACHOWANIA <b>dobry</b>	19.WPISUJĄCY <b>Mariusz Ołowski</b>	20.DATA WYKONANIA EWIDENCJI <b>2012-06-18</b>		

22. UWAGI

**Kaplica cmentarna**- wybudowana po 1920 roku. Drewniana, o konstrukcji słupowo-ramowej. Oszalowana. Posadzka betonowa. Więźba dachowa drewniana krokwiowo-jętkowa. Dach kryty blachą ocynkowaną. Okna skrzynkowe, jednoskrzydłowe, sześciopłanowe. Drzwi futrynowe, spongowe, na żelaznych zawiasach pasowych. Na planie prostokąta, jednoprzestrzenna

**KARTA GMINNEJ EWIDENCJI ZABYTKÓW**

**124/1055**

1.OBIEKT <b>Brama cmentarna na cmentarzu parafialnym w Nurze</b>			5.MIEJSCOWOŚĆ <b>Nur</b>	
2.OBECNA FUNKCJA <b>czynny cmentarz parafialny</b>	3.MATERIAŁ <b>cegła</b>	4.DATOWANIE <b>ok. 1870 r.</b>	6.GMINA <b>Nur</b>	
			7.POWIAT <b>ostrowski</b>	
			8.WOJEWÓDZTWO <b>mazowieckie</b>	
			9.KOD POCZTOWY <b>07-322</b>	
			10.ADRES	
			11.LOKALIZACJA <b>cmentarz parafialny w Nurze</b>	
			12.LOKALIZACJA ARCHEOLOGICZNA Nr obszaru AZP Nr stanowiska na obszarze AZP Nr stanowiska w miejscowości	
			13.NUMER EWIDENCYJNY DZIAŁKI <b>1166</b>	
			14.WŁASNOŚĆ <b>wyznaniowa</b>	
			15.RODZAJ UŻYTKOWANIA <b>kultowe</b>	
			16.INFORMACJA O OCHRONIE Nr i data wpisu do rejestru zabytków Zapis w planie zagospodarowania przestrzennego <b>ZC1 czynny cmentarz parafialny</b> Inne	
17.STAN ZACHOWANIA <b>dobry</b>			19.WPISUJĄCY <b>Mariusz Ołowski</b>	
20.DATA WYKONANIA EWIDENCJI <b>2012-06-18</b>			18.RODZAJE ZAGROZEŃ	



22. UWAGI

**Brama główna**- wybudowana ok. 1870 r. trójprzęsłowa, słupowa. Słupy ceglane, środkowe wyższe i nieco szersze. Wszystkie na cokołach zwieńczone prostym gzymsem i betonowymi ostrosłupowymi czapami. Elewacje słupów pd. i pn. z lizeniami. Skrzydła żelazne, ażurowe, z metalowych prętów.

## KARTA GMINNEJ EWIDENCJI ZABYTKÓW

125/1055

1.OBIEKT <b>Młyn motorowy/elektryczny</b>			5.MIEJSCOWOŚĆ <b>Nur</b>	
2.OBECNA FUNKCJA <b>pustostan</b>	3.MATERIAŁ <b>beton, drewno</b>	4.DATOWANIE <b>1946 r.</b>	6.GMINA <b>Nur</b>	
			7.POWIAT <b>ostrowski</b>	
			8.WOJEWÓDZTWO <b>mazowieckie</b>	
			9.KOD POCZTOWY <b>07-322</b>	
			10.ADRES <b>ul. Rynek 6</b>	
			11.LOKALIZACJA <b>wg mapy</b>	
			12.LOKALIZACJA ARCHEOLOGICZNA Nr obszaru AZP Nr stanowiska na obszarze AZP Nr stanowiska w miejscowości	
 			13.NUMER EWIDENCYJNY DZIAŁKI <b>597</b>	
			14.WŁASNOŚĆ <b>prywatna</b>	
			15.RODZAJ UŻYTKOWANIA -	
			16.INFORMACJA O OCHRONIE Nr i data wpisu do rejestru zabytków Zapis w planie zagospodarowania przestrzennego MN2 Zabudowa mieszkaniowa niska Inne	
			18.RODZAJE ZAGROZEŃ	
17.STAN ZACHOWANIA <b>dobry</b>	19.WPISUJĄCY <b>Mariusz Ołowksi</b>	20.DATA WYKONANIA EWIDENCJI <b>2012-06-18</b>		

22. UWAGI

**Budynek wybudował Zygmunt Tymiński w 1946 r.**

**Material i konstrukcja-** Budynek postawiony na fundamencie betonowym. Ściany przyziemia wykonano z pustaków betonowych, piętro w konstrukcji drewnianej szkieletowej z oszalowaniem z drewna. Dach o więźbie drewnianej, jętkowej – kryty blachą na deskowaniu. Stropy drewniane wsparte na podciągach i 3 słupach drewnianych. W piwnicy słupy posadowione na betonowych stopach. Schody drewniane. Podłogi drewniane, w piwnicy posadzka cementowa. Stolarka okien drewniana o dużych podziałach – okna ościeżnicowe trójskrzydłowe. Drzwi drewniane z desek pionowych z zewnątrz oblicowanych klepkami ułożonymi ukośnie.




**Plan-** rzut budynku młyna stanowi prostokąt o wymiarach 7x9m

**Bryła-** młyna zwarta- budynek dwukondygnacyjny podpiwniczony, kryty dwuspadowym dachem o spadku ok. 30 stopni.



**KARTA GMINNEJ EWIDENCJI ZABYTKÓW**

**126/1055**

1.OBIEKT <b>Młyn motorowy</b>			5.MIEJSCOWOŚĆ <b>Nur</b>	
2.OBECNA FUNKCJA <b>postostan</b>	3.MATERIAŁ <b>beton, drewno</b>	4.DATOWANIE <b>1946</b>	6.GMINA <b>Nur</b>	
			7.POWIAT <b>ostrowski</b>	
			8.WOJEWÓDZTWO <b>mazowieckie</b>	
			9.KOD POCZTOWY <b>07-322</b>	
			10.ADRES <b>ul. Malkińska 16</b>	
			11.LOKALIZACJA <b>po między ulicami Malkińską i Ogrodową w Nurze</b>	
			12.LOKALIZACJA ARCHEOLOGICZNA Nr obszaru AZP Nr stanowiska na obszarze AZP Nr stanowiska w miejscowości	
			13.NUMER EWIDENCYJNY DZIAŁKI <b>1097</b>	
			14.WŁASNOŚĆ <b>prywatna</b>	
			15.RODZAJ UŻYTKOWANIA <b>siedlisko</b>	
			16.INFORMACJA O OCHRONIE Nr i data wpisu do rejestru zabytków Zapis w planie zagospodarowania przestrzennego MR12 Zabudowa siedliskowa Inne	
			18.RODZAJE ZAGROZEŃ	
17.STAN ZACHOWANIA <b>bardzo dobry</b>	19.WPISUJĄCY <b>Mariusz Ołowski</b>	20.DATA WYKONANIA EWIDENCJI <b>2012-06-18</b>		




22. UWAGI

**Material i konstrukcja-** Budynek postawiony na fundamencie betonowym. Ściany wykonane z pustaków betonowych. Dach drewniany o konstrukcji krokwiowo-płatwiowej o jednym stolcu, kryty eternitem falistym na deskowaniu. Stropy w budynku drewniane, wsparte na słupach drewnianych. Schody drewniane, podłogi drewniane. Stolarka okienna drewniana, okna ościeżnicowe, trójskrzydłowe, okratowane.

**Plan-** budynek na kształcie prostokąta o wymiarach 13,9x7,3m, w tym motorownia 4,3x7,3m oraz część produkcyjna (młyn (9,6x7,3m)). Motorownia i młyn mają wnętrza jednoprzestrzenne

## KARTA GMINNEJ EWIDENCJI ZABYTKÓW




127/1055

1.OBIEKT <b>Budynek drewniany</b>			5.MIEJSCOWOŚĆ <b>Nur</b>	
2.OBECNA FUNKCJA <b>postostan</b>	3.MATERIAŁ <b>drewno</b>	4.DATOWANIE <b>przed 1939 r.</b>	6.GMINA <b>Nur</b>	
			7.POWIAT <b>ostrowski</b>	
			8.WOJEWÓDZTWO <b>mazowieckie</b>	
			9.KOD POCZTOWY <b>07-322</b>	
			10.ADRES <b>ul. Brokowska 3</b>	
			11.LOKALIZACJA <b>wg mapy</b>	
			12.LOKALIZACJA ARCHEOLOGICZNA Nr obszaru AZP Nr stanowiska na obszarze AZP Nr stanowiska w miejscowości	
			13.NUMER EWIDENCYJNY DZIAŁKI <b>1207/1</b>	
			14.WŁASNOŚĆ <b>prywatna</b>	
			15.RODZAJ UŻYTKOWANIA -	
			16.INFORMACJA O OCHRONIE Nr i data wpisu do rejestru zabytków Zapis w planie zagospodarowania przestrzennego MR12 Zabudowa siedliskowa Inne	
			18.RODZAJE ZAGROZEŃ	
17.STAN ZACHOWANIA <b>bardzo dobry</b>	19.WPISUJĄCY <b>Mariusz Ołowski</b>	20.DATA WYKONANIA EWIDENCJI <b>2012-06-18</b>		

22. UWAGI

## KARTA GMINNEJ EWIDENCJI ZABYTKÓW

128/1055

1.OBIEKT <b>Budynek drewniany</b>			5.MIEJSCOWOŚĆ <b>Nur</b>	
2.OBECNA FUNKCJA <b>postostan</b>	3.MATERIAŁ <b>drewno</b>	4.DATOWANIE <b>lata 20-ste XX w.</b>	6.GMINA <b>Nur</b>	
  			7.POWIAT <b>ostrowski</b>	
			8.WOJEWÓDZTWO <b>mazowieckie</b>	
			9.KOD POCZTOWY <b>07-322</b>	
			10.ADRES <b>ul. Rynek 3</b>	
			11.LOKALIZACJA <b>wg mapy</b>	
			12.LOKALIZACJA ARCHEOLOGICZNA Nr obszaru AZP Nr stanowiska na obszarze AZP Nr stanowiska w miejscowości	
			13.NUMER EWIDENCYJNY DZIAŁKI <b>1250</b>	
			14.WŁASNOŚĆ <b>prywatna</b>	
			15.RODZAJ UŻYTKOWANIA -	
			16.INFORMACJA O OCHRONIE Nr i data wpisu do rejestru zabytków Zapis w planie zagospodarowania przestrzennego MR12 Zabudowa siedliskowa Inne	
18.RODZAJE ZAGROZEŃ				
17.STAN ZACHOWANIA <b>bardzo dobry</b>	19.WPISUJĄCY <b>Mariusz Ołowski</b>	20.DATA WYKONANIA EWIDENCJI <b>2012-06-18</b>		

22. UWAGI

**KARTA GMINNEJ EWIDENCJI ZABYTKÓW**

**129/1055**

1.OBIEKT <b>Dom drewniany</b>			5.MIEJSCOWOŚĆ <b>Nur</b>	
2.OBECNA FUNKCJA <b>usługi</b>	3.MATERIAŁ <b>drewno</b>	4.DATOWANIE <b>okr. międzywojenny</b>	6.GMINA <b>Nur</b>	
 			7.POWIAT <b>ostrowski</b>	
			8.WOJEWÓDZTWO <b>mazowieckie</b>	
 			9.KOD POCZTOWY <b>07-322</b>	
			10.ADRES <b>ul. Rynek 4</b>	
			11.LOKALIZACJA <b>wg mapy</b>	
			12.LOKALIZACJA ARCHEOLOGICZNA Nr obszaru AZP Nr stanowiska na obszarze AZP Nr stanowiska w miejscowości	
			13.NUMER EWIDENCYJNY DZIAŁKI <b>594, 595</b>	
			14.WŁASNOŚĆ <b>prywatna</b>	
			15.RODZAJ UŻYTKOWANIA <b>siedlisko</b>	
			16.INFORMACJA O OCHRONIE Nr i data wpisu do rejestru zabytków Zapis w planie zagospodarowania przestrzennego MR12 Zabudowa siedliskowa Inne	
			18.RODZAJE ZAGROZEŃ	
17.STAN ZACHOWANIA <b>bardzo dobry</b>	19.WPISUJĄCY <b>Mariusz Ołowski</b>	20.DATA WYKONANIA EWIDENCJI <b>2012-06-18</b>		

22. UWAGI



## KARTA GMINNEJ EWIDENCJI ZABYTKÓW

130/1055

1.OBIEKT <b>Budynek drewniany</b>			5.MIEJSCOWOŚĆ <b>Nur</b>	
2.OBECNA FUNKCJA <b>budynek mieszkalny</b>	3.MATERIAŁ <b>drewno</b>	4.DATOWANIE <b>okres międzywojenny</b>	6.GMINA <b>Nur</b>	
			7.POWIAT <b>ostrowski</b>	
			8.WOJEWÓDZTWO <b>mazowieckie</b>	
			9.KOD POCZTOWY <b>07-322</b>	
			10.ADRES <b>ul. Rynek 14</b>	
			11.LOKALIZACJA <b>wg mapy</b>	
			12.LOKALIZACJA ARCHEOLOGICZNA Nr obszaru AZP Nr stanowiska na obszarze AZP Nr stanowiska w miejscowości	
			13.NUMER EWIDENCYJNY DZIAŁKI <b>1210</b>	
			14.WŁASNOŚĆ <b>prywatna</b>	
			15.RODZAJ UŻYTKOWANIA <b>siedlisko</b>	
			16.INFORMACJA O OCHRONIE Nr i data wpisu do rejestru zabytków Zapis w planie zagospodarowania przestrzennego MR12 Zabudowa siedliskowa Inne	
			18.RODZAJE ZAGROZEŃ	
17.STAN ZACHOWANIA <b>bardzo dobry</b>	19.WPISUJĄCY <b>Mariusz Ołowski</b>	20.DATA WYKONANIA EWIDENCJI <b>2012-06-18</b>		

22. UWAGI

## KARTA GMINNEJ EWIDENCJI ZABYTKÓW

131/1055

1.OBIEKT <b>Budynek drewniany</b>			5.MIEJSCOWOŚĆ <b>Nur</b>	
2.OBECNA FUNKCJA <b>budynek mieszkalny</b>	3.MATERIAŁ <b>drewno</b>	4.DATOWANIE <b>okres międzywojenny</b>	6.GMINA <b>Nur</b>	
			7.POWIAT <b>ostrowski</b>	
			8.WOJEWÓDZTWO <b>mazowieckie</b>	
			9.KOD POCZTOWY <b>07-322</b>	
			10.ADRES <b>ul. Rynek 15</b>	
			11.LOKALIZACJA <b>wg mapy</b>	
			12.LOKALIZACJA ARCHEOLOGICZNA Nr obszaru AZP Nr stanowiska na obszarze AZP Nr stanowiska w miejscowości	
 			13.NUMER EWIDENCYJNY DZIAŁKI <b>1209</b>	
			14.WŁASNOŚĆ <b>prywatna</b>	
			15.RODZAJ UŻYTKOWANIA <b>siedlisko</b>	
			16.INFORMACJA O OCHRONIE Nr i data wpisu do rejestru zabytków Zapis w planie zagospodarowania przestrzennego MR12 Zabudowa siedliskowa Inne	
			18.RODZAJE ZAGROZEŃ	
17.STAN ZACHOWANIA <b>bardzo dobry</b>	19.WPISUJĄCY <b>Mariusz Ołowski</b>	20.DATA WYKONANIA EWIDENCJI <b>2012-06-18</b>		

22. UWAGI

**KARTA GMINNEJ EWIDENCJI ZABYTKÓW**

**132/1055**




1.OBIEKT <b>Obora drewniana w miejscowości Obryte</b>			5.MIEJSCOWOŚĆ <b>Obryte</b>	
2.OBECNA FUNKCJA <b>obora</b>	3.MATERIAŁ <b>drewno</b>	4.DATOWANIE <b>koniec XIX w.</b>	6.GMINA <b>Nur</b>	
   			7.POWIAT <b>ostrowski</b>	
			8.WOJEWÓDZTWO <b>mazowieckie</b>	
			9.KOD POCZTOWY <b>07-322</b>	
			10.ADRES <b>Obryte 2</b>	
			11.LOKALIZACJA <b>obręb zagrody gospodarstwa</b>	
			12.LOKALIZACJA ARCHEOLOGICZNA Nr obszaru AZP Nr stanowiska na obszarze AZP Nr stanowiska w miejscowości	
			13.NUMER EWIDENCYJNY DZIAŁKI <b>602</b>	
			14.WŁASNOŚĆ <b>prywatna</b>	
			15.RODZAJ UŻYTKOWANIA <b>rolnicze</b>	
			16.INFORMACJA O OCHRONIE Nr i data wpisu do rejestru zabytków Zapis w planie zagospodarowania przestrzennego MR93a Zabudowa siedliskowa Inne	
18.RODZAJE ZAGROZEŃ				
17.STAN ZACHOWANIA <b>dobry</b>	19.WPISUJĄCY <b>Mariusz Ołowski</b>	20.DATA WYKONANIA EWIDENCJI <b>2012-05-25</b>		

22. UWAGI

**Obora wybudowana w końcu IX wieku z bali drewnianych. Budynek użytkowany nieprzerwanie od momentu wybudowania do dnia dzisiejszego, pełniąc funkcję obory dla bydła. Konstrukcja oparta na betonowym fundamencie, dach dwuspadowy. W elewacji od strony podwórka znajduje się 2 drzwi wejściowych.**

## KARTA GMINNEJ EWIDENCJI ZABYTKÓW

133/1055

1.OBIEKT <b>Dom drewniany nr 34 w miejscowości Oltarze-Golacze</b>			5.MIEJSCOWOŚĆ <b>Oltarze-Golacze</b>	
2.OBECNA FUNKCJA <b>niezamieszkaný</b>	3.MATERIAŁ <b>drewno</b>	4.DATOWANIE <b>okres międzywojenny</b>	6.GMINA <b>Nur</b>	
  			7.POWIAT <b>ostrowski</b>	
			8.WOJEWÓDZTWO <b>mazowieckie</b>	
			9.KOD POCZTOWY <b>07-322</b>	
			10.ADRES	
			11.LOKALIZACJA	
			12.LOKALIZACJA ARCHEOLOGICZNA Nr obszaru AZP Nr stanowiska na obszarze AZP Nr stanowiska w miejscowości	
			13.NUMER EWIDENCYJNY DZIAŁKI <b>531</b>	
14.WŁASNOŚĆ <b>prywatna</b>			15.RODZAJ UŻYTKOWANIA <b>pustostan</b>	
16.INFORMACJA O OCHRONIE Nr i data wpisu do rejestru zabytków Zapis w planie zagospodarowania przestrzennego MR20 Zabudowa siedliskowa Inne			18.RODZAJE ZAGROZEŃ	
17.STAN ZACHOWANIA <b>dobry</b>	19.WPISUJĄCY <b>Mariusz Ołowski</b>	20.DATA WYKONANIA EWIDENCJI <b>2012-05-28</b>		




22. UWAGI

**Dom drewniany w miejscowości Ołtarze-Gołacze, wybudowany w okresie międzywojennym. Wykonany z bala na fundamencie betonowym, obecnie pokryty eternitem.**



## KARTA GMINNEJ EWIDENCJI ZABYTKÓW

134/1055

1.OBIEKT <b>Młyn wodny zespół</b>			5.MIEJSCOWOŚĆ <b>Oltarze-Golacze</b>	
2.OBECNA FUNKCJA agroturystyka	3.MATERIAŁ <b>Kamień, beton, drewno</b>	4.DATOWANIE <b>1932 r.</b>	6.GMINA <b>Nur</b>	
   			7.POWIAT <b>ostrowski</b>	
			8.WOJEWÓDZTWO <b>mazowieckie</b>	
			9.KOD POCZTOWY <b>07-322</b>	
			10.ADRES <b>Oltarze Golacze 65</b>	
			11.LOKALIZACJA <b>wieś Oltarze-Golacze</b>	
			12.LOKALIZACJA ARCHEOLOGICZNA Nr obszaru AZP Nr stanowiska na obszarze AZP Nr stanowiska w miejscowości	
			13.NUMER EWIDENCYJNY DZIAŁKI <b>14, 15</b>	
			14.WŁASNOŚĆ <b>prywatna</b>	
			15.RODZAJ UŻYTKOWANIA <b>działalność gospodarcza</b>	
			16.INFORMACJA O OCHRONIE Nr i data wpisu do rejestru zabytków Zapis w planie zagospodarowania przestrzennego UT/LS1 Usługi turystyki Inne	
18.RODZAJE ZAGROŻEŃ				
17.STAN ZACHOWANIA <b>bardzo dobry</b>	19.WPISUJĄCY <b>Mariusz Ołowski</b>	20.DATA WYKONANIA EWIDENCJI <b>2012-06-18</b>		

22. UWAGI

**Material i konstrukcja-** Budynek młyna posiada fundamenty kamienne, ściany parteru murowane z pustaków cementowych. Komora turbin zbudowana z drewna. Ściany drugiej kondygnacji i poddasza również drewniane o konstrukcji szkieletowej. Dach drewniany, płatwiowo-krokwiowy wsparty na 4 słupach drewnianych, pokryty blachodachówką.

**Plan-** Budynek posadowiony na planie prostokąta zbliżonego do kwadratu o wymiarach 10,1x9,1m. Wejście główne- do przyziemia od południowego-wschód, wejście do kondygnacji piwnicznej od płd.-zach.

Obecnie na terenie zespołu prowadzone jest gospodarstwo agroturystyczne

## KARTA GMINNEJ EWIDENCJI ZABYTKÓW

135/1055



1.OBIEKT <b>Chałupa drewniana w Zaszkuwie</b>			5.MIEJSCOWOŚĆ <b>Zaszków</b>	
2.OBECNA FUNKCJA <b>Budynek mieszkalny</b>	3.MATERIAŁ <b>drewno</b>	4.DATOWANIE <b>1915 r.</b>	6.GMINA <b>Nur</b>	
  			7.POWIAT <b>ostrowski</b>	
			8.WOJEWÓDZTWO <b>mazowieckie</b>	
			9.KOD POCZTOWY <b>07-322</b>	
			10.ADRES <b>Zaszków 60</b>	
			11.LOKALIZACJA <b>przy drodze powiatowej Nur-Zaszków po lewej stronie</b>	
			12.LOKALIZACJA ARCHEOLOGICZNA Nr obszaru AZP Nr stanowiska na obszarze AZP Nr stanowiska w miejscowości	
			13.NUMER EWIDENCYJNY DZIAŁKI <b>116</b>	
			14.WŁASNOŚĆ <b>prywatna</b>	
			15.RODZAJ UŻYTKOWANIA <b>budynek mieszkalny</b>	
			16.INFORMACJA O OCHRONIE Nr i data wpisu do rejestru zabytków Zapis w planie zagospodarowania przestrzennego MR102 Zabudowa siedliskowa Inne	
18.RODZAJE ZAGROZEŃ				
17.STAN ZACHOWANIA <b>bardzo dobry</b>	19.WPISUJĄCY <b>Mariusz Ołowski</b>	20.DATA WYKONANIA EWIDENCJI <b>2012-05-25</b>		

22. UWAGI

**Chalupa drewniana z bala z 1915 roku. Dach dwuspadowy, wejście do budynku od strony drogi powiatowej. Obecnie elewacja budynku wykonana z szalówki drewnianej układanej pionowo, pokrycie dachowe z płyt eternitowych**

## KARTA GMINNEJ EWIDENCJI ZABYTKÓW

136/1055

1.OBIEKT <b>Cmentarz parafialny rzymskokatolicki w Zuzeli</b>			5.MIEJSCOWOŚĆ <b>Zuzela</b>	
2.OBECNA FUNKCJA <b>cmentarz parafialny</b>	3.MATERIAŁ <b>cegła, kamień, beton</b>	4.DATOWANIE <b>II poł. XIX w.</b>	6.GMINA <b>Nur</b>	
 			7.POWIAT <b>ostrowski</b>	
			8.WOJEWÓDZTWO <b>mazowieckie</b>	
			9.KOD POCZTOWY <b>07-322</b>	
			10.ADRES	
			11.LOKALIZACJA <b>cmentarz parafialny w Zuzeli</b>	
			12.LOKALIZACJA ARCHEOLOGICZNA Nr obszaru AZP Nr stanowiska na obszarze AZP Nr stanowiska w miejscowości	
			13.NUMER EWIDENCYJNY DZIAŁKI <b>256</b>	
			14.WŁASNOŚĆ <b>wyznaniowa</b>	
			15.RODZAJ UŻYTKOWANIA <b>kultowe</b>	
			16.INFORMACJA O OCHRONIE Nr i data wpisu do rejestru zabytków Zapis w planie zagospodarowania przestrzennego <b>ZC2 czynny cmentarz parafialny</b> Inne	
18.RODZAJE ZAGROZEŃ				
17.STAN ZACHOWANIA <b>bardzo dobry</b>	19.WPISUJĄCY <b>Andrzej Warchala</b>	20.DATA WYKONANIA EWIDENCJI <b>2005-09-13</b>		

22. UWAGI

**Cmentarz rzymskokatolicki w Zuzeli założony został w II połowie XIX wieku. Obecnie sam cmentarz nie posiada wartości zabytkowej z wyjątkiem kaplicy cmentarnej i trzech nagrobków:**




**-kaplica grobowa Strzeszewskich (obecnie cmentarna) wzniesiona w 1913 roku, murowana z cegły, na rzucie prostokąta, szczyt zwieńczony krzyżem,**

**-krzyż żeliwny ażurowy na grobie Jurusia Jedlińskiego zm. 1893 r., (żeliwne ogrodzenie); płyta nagrobna Edmunda Wereszczyńskiego zm. 1888 r., nagrobek (na cokole figura aniołka); Jerzego Jędrzejewskiego zm. 1881 r..**

**W/w obiekty, będące skromną pozostałością XIX-wiecznej sztuki sepulkralnej wraz z kaplicą cmentarną są artystycznym akcentem wśród setek lastrykowych nagrobków**

## KARTA GMINNEJ EWIDENCJI ZABYTKÓW

137/1055

1.OBIEKT <b>Kaplica cmentarna na cmentarzu rzymskokatolickim w Zuzeli, gm. Nur</b>			5.MIEJSCOWOŚĆ <b>Zuzela</b>	
2.OBECNA FUNKCJA <b>cmentarz parafialny</b>	3.MATERIAŁ <b>czerwona cegła, kamień, beton</b>	4.DATOWANIE <b>II poł. XIX w.</b>	6.GMINA <b>Nur</b>	
  			7.POWIAT <b>ostrowski</b>	
			8.WOJEWÓDZTWO <b>mazowieckie</b>	
			9.KOD POCZTOWY <b>07-322</b>	
			10.ADRES	
			11.LOKALIZACJA <b>cmentarz parafialny w Zuzeli</b>	
			12.LOKALIZACJA ARCHEOLOGICZNA Nr obszaru AZP Nr stanowiska na obszarze AZP Nr stanowiska w miejscowości	
			13.NUMER EWIDENCYJNY DZIAŁKI <b>256</b>	
			14.WŁASNOŚĆ <b>wyznaniowa</b>	
			15.RODZAJ UŻYTKOWANIA <b>kultowe</b>	
			16.INFORMACJA O OCHRONIE Nr i data wpisu do rejestru zabytków <b>A-648 z 15.10.1987 r.</b> Zapis w planie zagospodarowania przestrzennego <b>ZC2 czynny cmentarz parafialny</b> Inne	
17.STAN ZACHOWANIA <b>bardzo dobry</b>			19.WPISUJĄCY <b>Andrzej Warchala</b>	
			20.DATA WYKONANIA EWIDENCJI <b>2005-09-13</b>	
18.RODZAJE ZAGROZEŃ				





22. UWAGI

**Murowana z cegły, wewnątrz tynkowana. Podmurówka z ciosów kamiennych. Posadzka z terakoty. Sklepienie kolebkowo-krzyżowe. Więźba dachowa drewniana, krokwiowo-jętkowa. Dach pokryty dachówką ceramiczną, zakładkową. Okna metalowe, wielodzielne. Drzwi główne drewniane, futrynowe, dwuskrzydłowe, pływające. Schody zewnętrzne kamienne, granitowe**



## KARTA GMINNEJ EWIDENCJI ZABYTKÓW

138/1055

1.OBIEKT <b>Zabytkowe nagrobki na cmentarzu rzymsko-katolickim w Zuzeli, gm. Nur</b>			5.MIEJSCOWOŚĆ <b>Zuzela</b>	
2.OBECNA FUNKCJA <b>cmentarz parafialny</b>	3.MATERIAŁ <b>kamień, beton, żeliwo</b>	4.DATOWANIE <b>II poł. XIX w.</b>	6.GMINA <b>Nur</b>	
 			7.POWIAT <b>ostrowski</b>	
			8.WOJEWÓDZTWO <b>mazowieckie</b>	
 			9.KOD POCZTOWY <b>07-322</b>	
			10.ADRES	
			11.LOKALIZACJA <b>cmentarz parafialny w Zuzeli</b>	
			12.LOKALIZACJA ARCHEOLOGICZNA Nr obszaru AZP Nr stanowiska na obszarze AZP Nr stanowiska w miejscowości	
			13.NUMER EWIDENCYJNY DZIAŁKI <b>256</b>	
			14.WŁASNOŚĆ <b>wyznaniowa</b>	
			15.RODZAJ UŻYTKOWANIA <b>kultowe</b>	
			16.INFORMACJA O OCHRONIE Nr i data wpisu do rejestru zabytków <b>A-648 z 15.10.1987 r.</b> Zapis w planie zagospodarowania przestrzennego <b>ZC2 czynny cmentarz parafialny</b> Inne	
			18.RODZAJE ZAGROŻEŃ	
17.STAN ZACHOWANIA <b>bardzo dobry</b>	19.WPISUJĄCY <b>Andrzej Warchala</b>	20.DATA WYKONANIA EWIDENCJI <b>2005-09-13</b>		

22. UWAGI

- krzyż żeliwny ażurowy na grobie Jurusia Jedlińskiego zm. 1893 r., (żeliwne ogrodzenie);


- płyta nagrobna Edmunda Wereszczyńskiego zm. 1888 r.,

- nagrobek (na cokole figura aniołka); Jerzego Jędrzejewskiego zm. 1881 r..

**W/w obiekty, będące skromną pozostałością XIX-wiecznej sztuki sepulkralnej wraz z kaplicą cmentarną są artystycznym akcentem wśród setek lastrykowych nagrobków**

## KARTA GMINNEJ EWIDENCJI ZABYTKÓW

139/1055

1.OBIEKT <b>Kościół parafialny p.w. Przemienienia Pańskiego w Zuzeli</b>			5.MIEJSCOWOŚĆ <b>Zuzela</b>	
2.OBECNA FUNKCJA <b>czynny kościół parafialny</b>	3.MATERIAŁ <b>murowany z cegły</b>	4.DATOWANIE <b>zbudowany w 1908-1913r.</b>	6.GMINA <b>Nur</b>	
			7.POWIAT <b>ostrowski</b>	
			8.WOJEWÓDZTWO <b>mazowieckie</b>	
			9.KOD POCZTOWY <b>07-322</b>	
			10.ADRES	
			11.LOKALIZACJA <b>w Zuzeli przy skrzyżowaniu dr.woj. nr 694 z drogą powiatową nr 2608W</b>	
			12.LOKALIZACJA ARCHEOLOGICZNA Nr obszaru AZP Nr stanowiska na obszarze AZP Nr stanowiska w miejscowości	
			13.NUMER EWIDENCYJNY DZIAŁKI <b>332/2</b>	
			14.WŁASNOŚĆ <b>wyznaniowa</b>	
			15.RODZAJ UŻYTKOWANIA <b>kultowe</b>	
			16.INFORMACJA O OCHRONIE Nr i data wpisu do rejestru zabytków <b>Nr A-652 z dnia 28.12.1993 r.</b> Zapis w planie zagospodarowania przestrzennego <b>UKK2 Obiekt wpisany do rejestru zabytków</b> Inne	
17.STAN ZACHOWANIA <b>bardzo dobry</b>			19.WPISUJĄCY <b>Andrzej Warchala</b>	
20.DATA WYKONANIA EWIDENCJI <b>2005-09-13</b>			18.RODZAJE ZAGROZEŃ	



## 22. UWAGI

**Materiał i technika** – murowany z cegły, wewnątrz częściowo tynkowane. Fundamenty z regularnych bloków granitowych. Więźba drewniana krokwiowa z wieszarami. Dachy i uskoki szkarp kryte blachą. Sklepienie w nawach krzyżowo-żebrowe; w prezbiterium i transepcie – gwiaździste; nad kruchtą krzyżowe. Posadzki z dwubarwnej terrakoty. Schody zewnętrzne granitowe, wewnątrz betonowe. Okna ostrołukowe z podziałami typu maswerkowego; ramy żelazne, szyby częściowo barwione. Drzwi od frontu drewniane, dwuskrzydłowe, klepkowe. Drzwi od strony prezbiterium oraz wewnątrz kościoła do zakrystii jednoskrzydłowe, pływające.

**Rzut** – na planie krzyża łacińskiego. Korpus trójnawowy pięcioprzęsłowy z transeptem. Prezbiterium równe szerokości nawy głównej, jednoprzęsłowe zamknięte czworobocznie. Po bokach prezbiterium kwadratowe. W partii fasadowej nawy poprzedzone kruchtami. Obok kruchty głównej pomieszczenie magazynowe oraz klatka schodowa na chór i poddasze.

**Bryła** – złożona, mocno rozczłonkowana z dominantą korpusu nawowego nakrytego dachem dwuspadowym. Transept analogicznej jak nawa wysokości. Ponad dachami nawy i transeptu górują strome szczyty schodkowe. Prezbiterium niższe od nawy z dachem wielopłocinowym. Nad niskimi zakrystiami dachy dwuspadowe. Na przecięciu nawy i transeptu wysmukła sygnaturka.

**Elewacje** – opięte w narożach i pomiędzy otworami dwustopniowymi szkarpami, ujęte od dołu cokolem, zwieńczone lekko profilowanym gzymsem podokapowym. Fasada trójosiowa, dwukondygnacyjna. W dolnej części pomiędzy szkarpami trzy, trójjuskokowe ostrołukowe portale. W kondygnacji górnej szczyt schodkowy z ostrołukowym oknem szczelinowym na osi i takimi blendami po bokach. Niemal analogiczne szczyty z blendami ujmują z obu stron transept. Elewacje boczne naw oraz transeptu i prezbiterium gładkie, bez dekoracji z rytmem szkarp przedzielających ostrołukowe, wysmukłe okna z podziałami maswerkowymi; rozglifione w profilowanych obramieniach.

## KARTA GMINNEJ EWIDENCJI ZABYTKÓW

140/1055

1.OBIEKT <b>Muzeum Lat Dziecięcych Prymasa Tysiąclecia Kard. Wyszyńskiego, dawniej budynek szkoły</b>			5.MIEJSCOWOŚĆ <b>Zuzela</b>	
2.OBECNA FUNKCJA <b>budynek muzeum</b>	3.MATERIAŁ <b>drewniany cegl drewniane</b>	4.DATOWANIE <b>koniec XIX w.</b>	6.GMINA <b>Nur</b>	
 			7.POWIAT <b>ostrowski</b>	
			8.WOJEWÓDZTWO <b>mazowieckie</b>	
			9.KOD POCZTOWY <b>07-322</b>	
			10.ADRES <b>Zuzela 24B</b>	
			11.LOKALIZACJA <b>w Zuzeli przy dr.woj. nr 694</b>	
			12.LOKALIZACJA ARCHEOLOGICZNA Nr obszaru AZP Nr stanowiska na obszarze AZP Nr stanowiska w miejscowości	
			13.NUMER EWIDENCYJNY DZIAŁKI <b>257/5</b>	
			14.WŁASNOŚĆ <b>wyznaniowa</b>	
			15.RODZAJ UŻYTKOWANIA <b>kultowe</b>	
			16.INFORMACJA O OCHRONIE Nr i data wpisu do rejestru zabytków <b>A-650 z 21.06.1990</b> Zapis w planie zagospodarowania przestrzennego <b>Strefa szczególnego nadzoru konserwatorskiego</b> Inne <b>UKK3</b>	
17.STAN ZACHOWANIA <b>bardzo dobry</b>			19.WPISUJĄCY <b>Andrzej Warchala</b>	
			20.DATA WYKONANIA EWIDENCJI <b>2005-09-13</b>	
18.RODZAJE ZAGROŻEŃ				

## 22. UWAGI

**Budynek szkolny** wybudowany pod koniec XIX., użytkowany do 1945. Od 1946 r. siedziba Gromadzkiej Rady Narodowej. Od 1975 r. nieużytkowany. W 1987 r. gruntownie odnowiony na muzeum.

**Materiał i konstrukcja** – drewniany, konstrukcji zrębowej. Podmurówka z kamieni polnych, otoczków. Podłogi drewniane, deskowe, na legarach. W sieni posadzka z cegły klinkierowej. Stropy drewniane, belkowe, z deskowym górnym pułapem, ocieplone polepą.. W pokoju wsch. Belki stropowe wsparte na wzdłużnym podciągu. Więźba dachowa drewniana krokwiowo-stolcowa. Dach kryty gontem. Okna drewniane, ościeżnicowe, dwuskrzydłowe, sześciopolowe z filongowymi okiennicami. Drzwi drewniane futrynowe, pływowe, jednoskrzydłowe. Zewnętrzne z nadświetlem, od frontu dwuskrzydłowe. Schody do piwnic ceglane, jednobiegowe. Schody na poddasze drewniane, jednobiegowe, z poręczą zewnętrzną. Kominy ceglane, słupowe. Kuchnia czterofajerkowa z piecem chlebowym, kapą i ogrzewalnikiem. W izbie wsch. Kafłowy piec grzewczy. Ganek frontowy konstrukcji słupowo-ramowej. Schody zewnętrzne z kamienia polnego, łamanego.

**Rzut** – na planie prostokąta, trójdziałowy, z sienią przechodnią na środku. W dziale wsch. wielka izba lekcyjna. W dziale zach. dwutraktowym od frontu izba, od tyłu kuchnia. Od frontu na osi prostokątny ganek.

**Bryła** – parterowa, podpiwniczona, prostopadłościenna, nakryta dwuspadowym dachem z szerokimi okapami. Ganek frontowy niższy od zrębu, nakryty spłaszczonym, dwuspadowym dachem.

**Elewacje** – z odsłoniętą strukturą ścian, na kamiennej podmurówce, rozczłonkowane prostokątnymi otworami okiennymi i drzwiowymi. Otwory w profilowanych, deskowych okładzinach, okna z filungowymi okiennicami. Okapy z deskową podbitką. Szczyty dekoracyjnie oszalowane z okienkami na osiach. Elewacja frontowa – pięcioosiowa, z gankiem na osi. Pod gankiem drzwi główne, na osiach bocznych okna. Elewacja tylna – trójosiowa, z oknami po bokach i drzwiami na środku ujętymi po bokach oknami jednoskrzydłowymi. Elewacje szczytowe –analogicznie, dwuosiowe, z oknami na osiach.

**Wnętrze** – ściany otynkowane, w sieni posadzka z cegły klinkierowej, w pozostałych pomieszczeniach deskowe, białe podłogi, stropy nagie belkowe. Wejścia z zewnątrz dwa, od frontu i tyłu, oba do sieni przechodniej, z niej do przylegających don pomieszczeń. Układ grzewczy oparty o dwa kominy, piec kafłowy w izbie lekcyjnej oraz ogrzewalnik w ścianie między kuchnią a izbą mieszkalną. W sieni schody do piwnic i na poddasze. Poddasze jednoprzestrzenne. Piwnice powtarzają układ pomieszczeń parteru.

**Wyposażenie** - eksponaty etnograficzne odtwarzające wnętrze donu z I poł. XX wieku.

**Instalacje** – elektryczna, kominowa, wod. kan.

## KARTA GMINNEJ EWIDENCJI ZABYTKÓW

141/1055

1.OBIEKT <b>Dom zakonny, dawniej dom mieszkalny</b>			5.MIEJSCOWOŚĆ <b>Zuzela</b>	
2.OBECNA FUNKCJA <b>dom zakonny</b>	3.MATERIAL <b>drewniany cegl drewniane</b>	4.DATOWANIE <b>pocz. XX wieku</b>	6.GMINA <b>Nur</b>	
 			7.POWIAT <b>ostrowski</b>	
			8.WOJEWÓDZTWO <b>mazowieckie</b>	
			9.KOD POCZTOWY <b>07-322</b>	
			10.ADRES <b>Zuzela 24B</b>	
			11.LOKALIZACJA <b>w Zuzeli przy dr. woj. nr 694</b>	
			12.LOKALIZACJA ARCHEOLOGICZNA Nr obszaru AZP Nr stanowiska na obszarze AZP Nr stanowiska w miejscowości	
			13.NUMER EWIDENCYJNY DZIAŁKI <b>258</b>	
			14.WŁASNOŚĆ <b>wyznaniowa</b>	
			15.RODZAJ UŻYTKOWANIA <b>mieszkalne</b>	
			16.INFORMACJA O OCHRONIE Nr i data wpisu do rejestru zabytków  Zapis w planie zagospodarowania przestrzennego <b>Strefa szczególnego nadzoru konserwatorskiego</b> Inne	
17.STAN ZACHOWANIA <b>bardzo dobry</b>			19.WPISUJĄCY <b>Andrzej Warchala</b>	
			20.DATA WYKONANIA EWIDENCJI <b>2005-09-13</b>	
18.RODZAJE ZAGROZEŃ				

## 22. UWAGI

**Material i konstrukcja** – drewniany, konstrukcji zrębowej, z zewnątrz oszalowany, wewnątrz otynkowany. Podmurówka ceglana, otynkowana. Podłogi drewniane, deskowe, na legarach. Stropy drewniane, belkowe, z tynkowaną podsiębitką oraz górnym pułapem (pokoje). Więźba dachowa drewniana krokwiowo-jętkowa. Dach kryty gontem. Okna drewniane, ościeżnicowe, dwuskrzydłowe, ze ślemieniem. Drzwi drewniane, pływające, w futrynach. Trzon kominowy ceglany. Komin słupowy. Kuchnia kafłowa czterofajerkowa bez kapy. Schody wewnętrzne drewniane, jednobiegowe, schody zewnętrzne betonowe, wylewane. Ganek frontowy konstrukcji słupowo-ramowej, górą przeszklony, dołem oszalowany.

**Rzut** – na planie prostokąta, dwutraktowy, trójdziałowy. Od frontu na osi prostokątny ganek, od tyłu prostokątna dobudówka. W trakcie frontowym, na osi sień za nią sanitariaty, po bokach sieni pokoje. W trakcie tylnym odpowiednio klatka schodowa, pokój (wsch.) i kuchnia(zach.).

**Bryła** – parterowa, niepodpiwniczona, prostopadłościenna, nakryta dwuspadowym dachem. Ganek frontowy oraz dobudówka niższe od zrębu, nakryte spłaszczonymi dwuspadowymi dachami.

**Elewacje** – oszalowane pionowo od podstawy okien oraz pod okapem, poziomo w środkowych partiach elewacji. Otwory okienne i drzwiowe prostokątne, w profilowanych deskowych okładzinach. Szczyty dekoracyjnie oszalowane, z oknami na osiach. Deski szalunkowe górnej części elewacji oraz szczytów zacięte w „groty”. Elewacja frontowa – trójosiowa, z przeszklonym gankiem na osi. Elewacja tylna – pięciosiowa. Dobudówka z drzwiami na osi i oknami po bokach. Elewacje szczytowe – analogiczne, dwuosiove, z oknami na osiach.