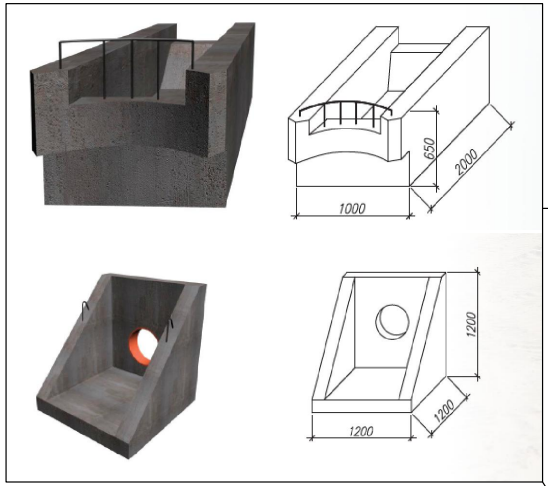
650
2000
1000
1200
1200
1200

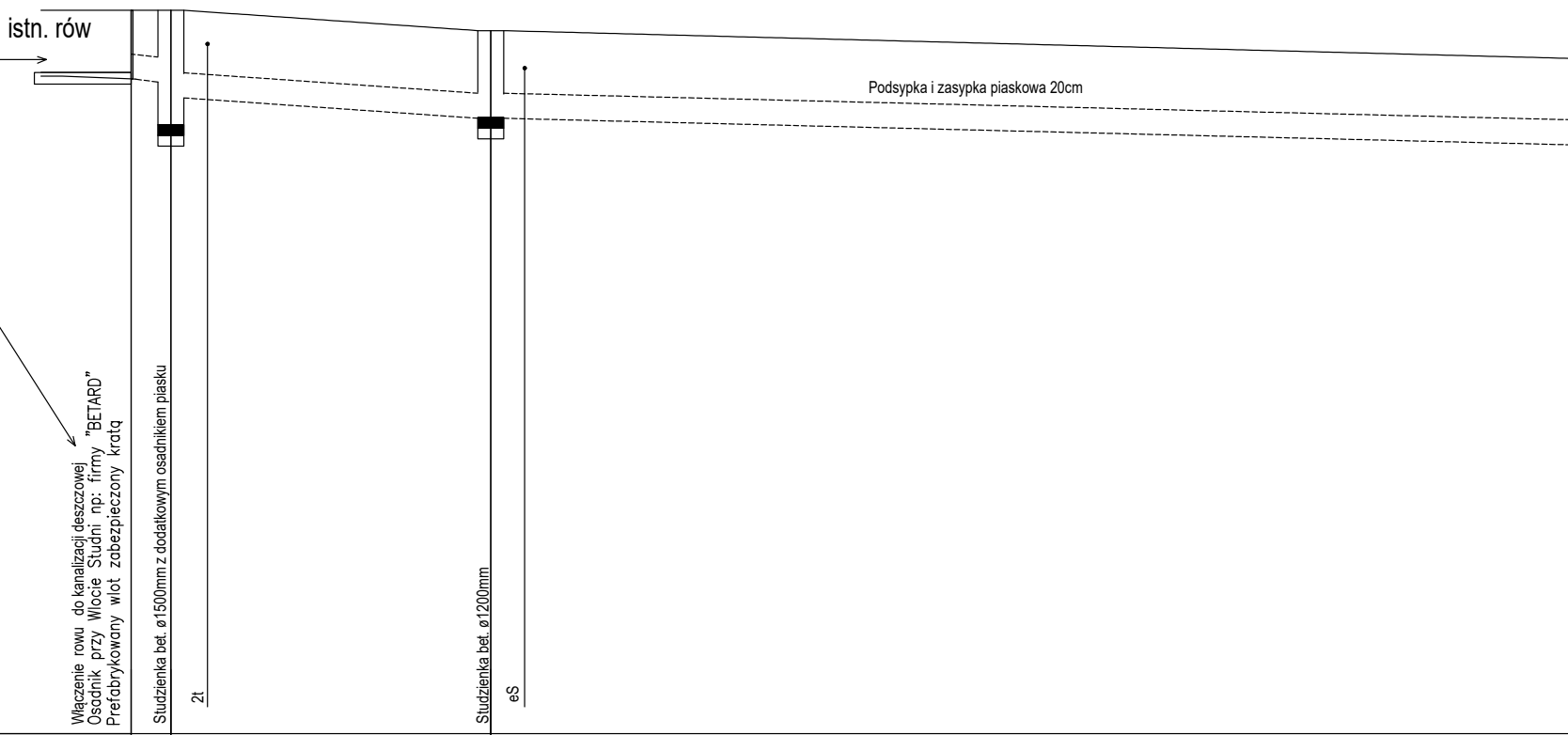
istn. rów
Podsypka i zasypka piaskowa 20cm
Włączenie rowu do kanalizacji deszczowej
Osadnik przy Wlocie Studni np: firmy "BETARD"
Prefabrykowany wlot zabezpieczony kratą
Studzienka bet. ø1500mm z dodatkowym osadnikiem piasku
2t
Studzienka bet. ø1200mm
eS

1:100

1:250

Poziom porównawczy 347,00 m n.p.m.

	r2		s41		s42	
Rzędna terenu projektowanego	360,48		360,48		360,10	
Rzędna dna kanału	359,21		359,16 358,86		358,48	
Zagłębienie dna kanału [m]	1,27		1,32 1,62		1,62	
Spadek Odległości [m]		3,0 % L=1,87		2,5 % L=14,91		1,0 %
Materiał, Odległości						
Długość trasy [m]	0,00		1,87		16,78	

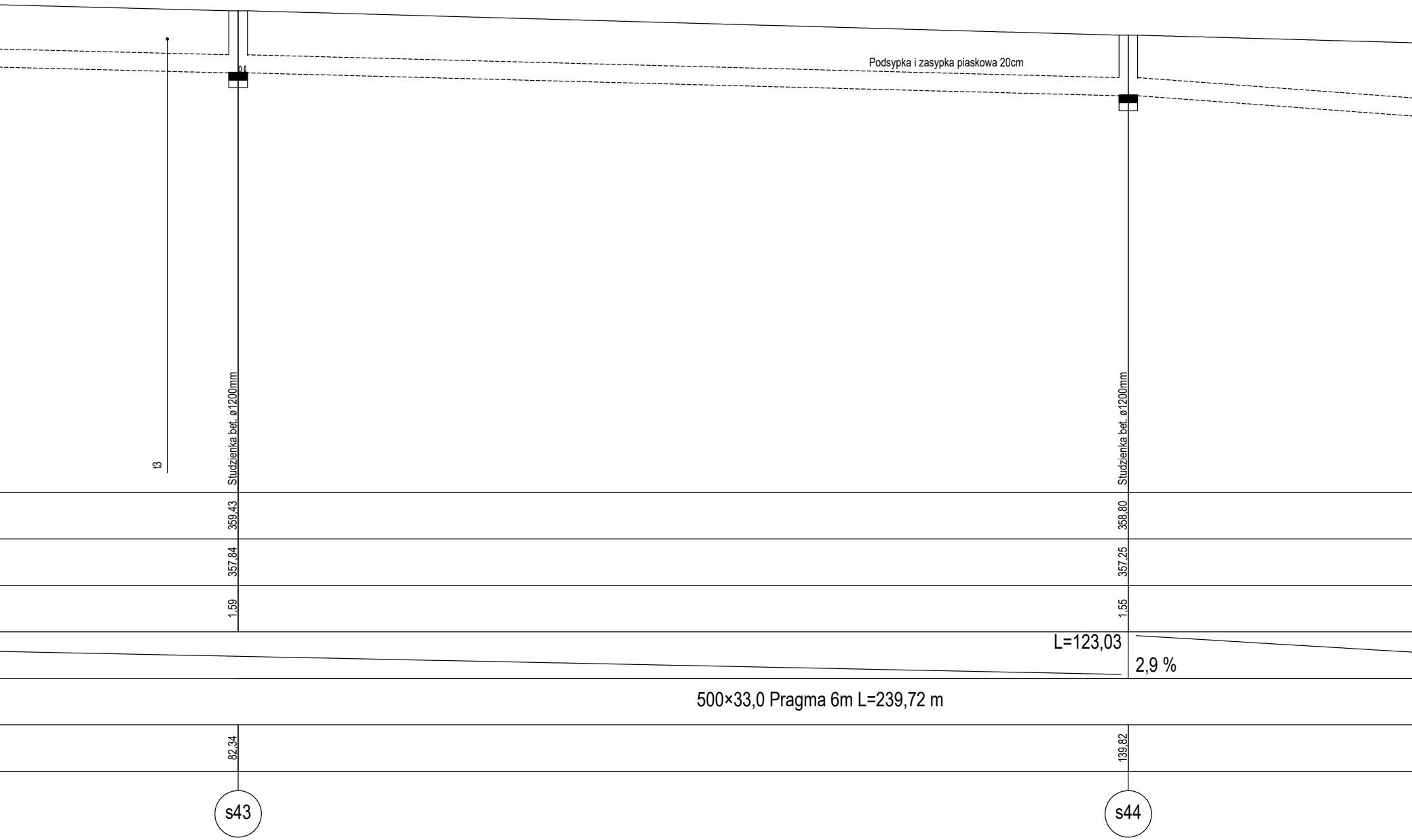
Podsypka i zasypka piaskowa 20cm
t3
Studzienka bet. ø1200mm
Studzienka bet. ø1200mm
359,43
358,80
357,84
357,25
1,59
1,55
L=123,03
2,9 %
500×33,0 Pragma 6m L=239,72 m
82,34
139,82
s43
s44

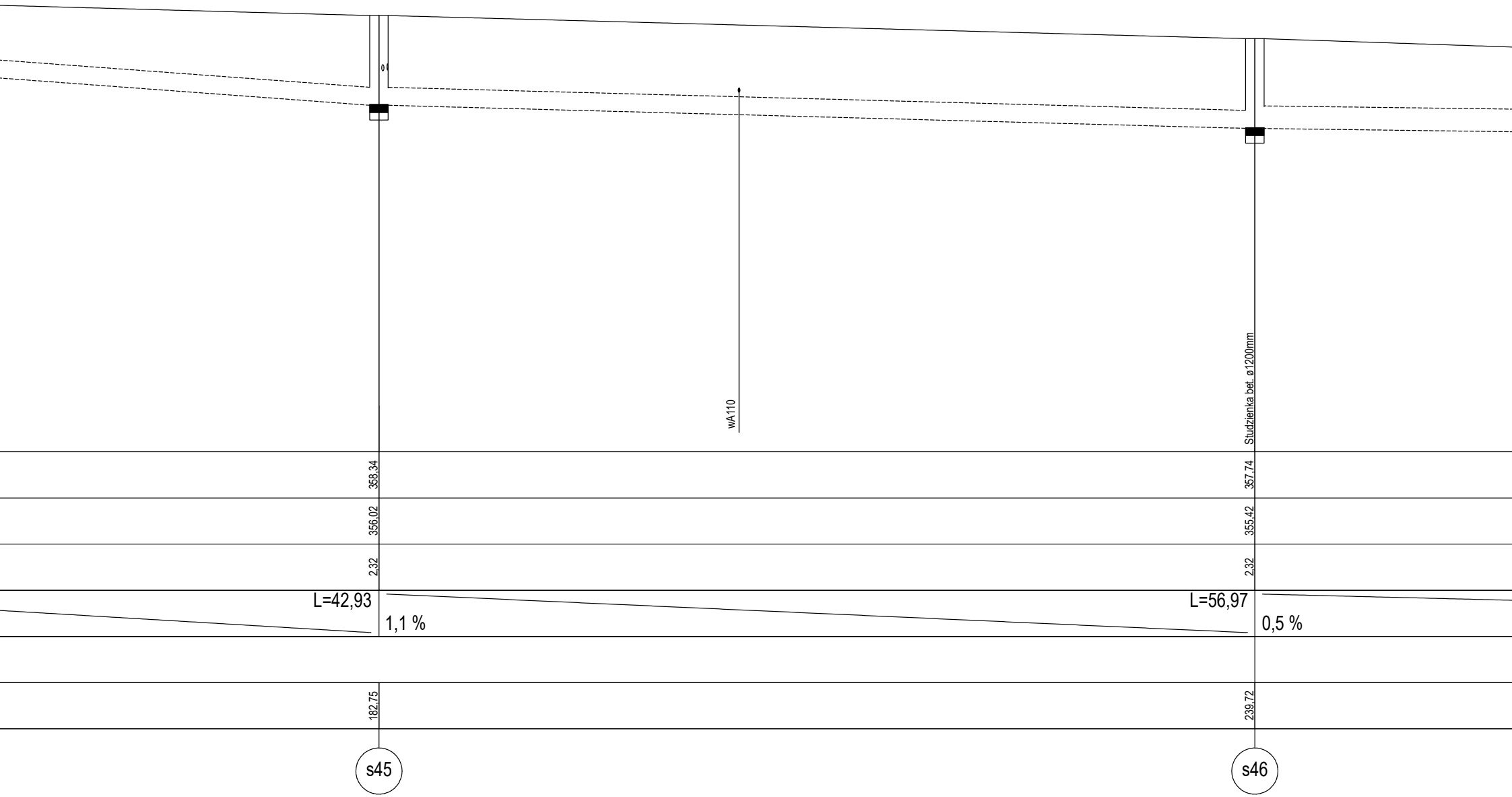
wA110
Studzienka bet. ø1200mm
358,34
356,02
2,32
L=42,93
1,1 %
182,75
s45
357,74
355,42
2,32
L=56,97
0,5 %
239,72
s46

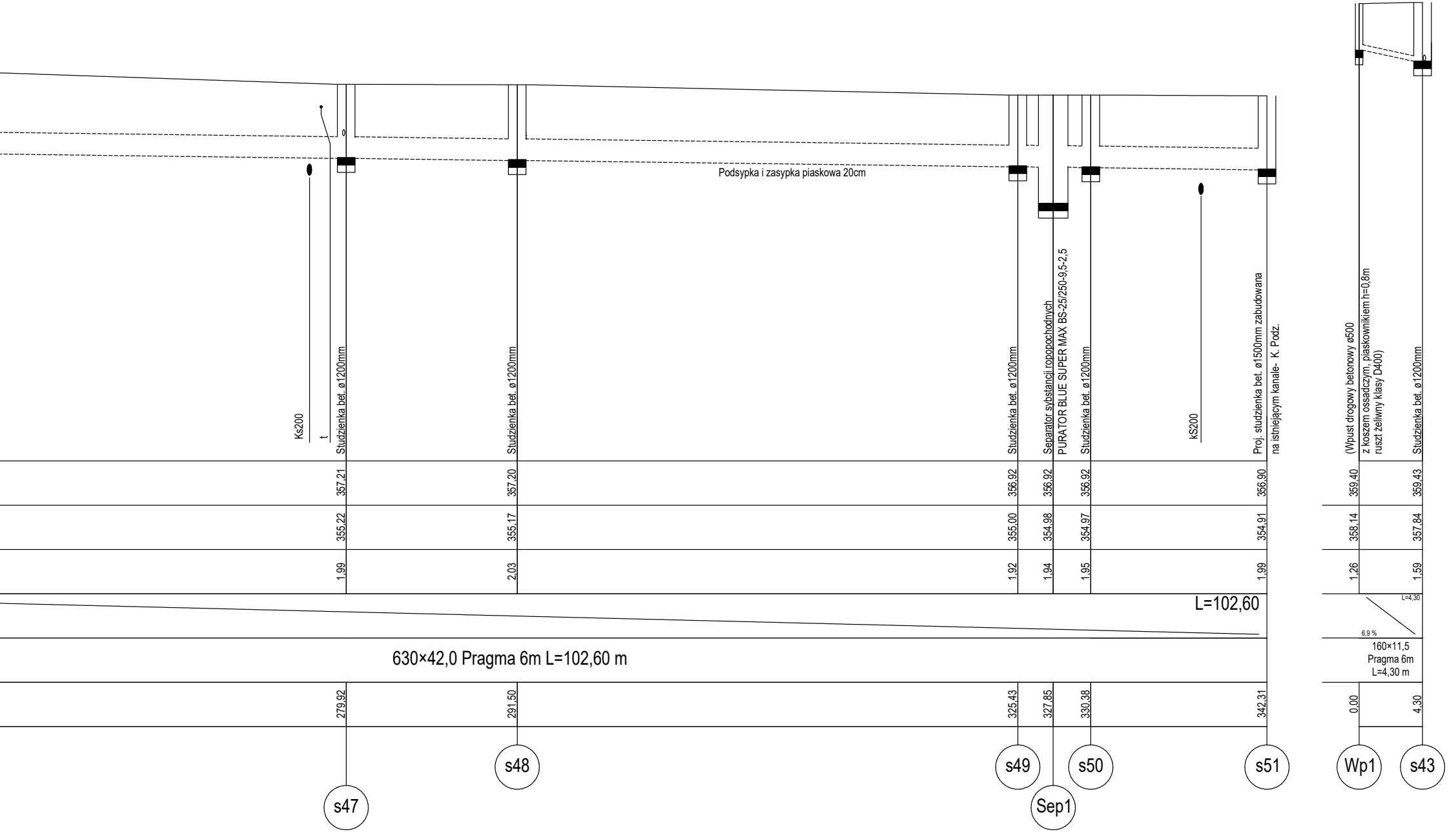
Podsypka i zasypka piaskowa 20cm
Ks200
Studzienka bet. ø1200mm
357,21
355,22
1,99
279,92
s47
Studzienka bet. ø1200mm
357,20
355,17
2,03
291,50
s48
Studzienka bet. ø1200mm
356,92
355,00
1,92
325,43
s49
Separator sybstancji ropopochodnych
PURATOR BLUE SUPER MAX BS-25/250-9,5-2,5
356,92
354,98
1,94
327,85
Sep1
Studzienka bet. ø1200mm
356,92
354,97
1,95
330,38
s50
kS200
Proj. studzienka bet. ø1500mm zabudowana
na istniejącym kanale- K. Podz.
356,90
354,91
1,99
342,31
s51
L=102,60
630×42,0 Pragma 6m L=102,60 m
(Wpust drogowy betonowy ø500
z koszem ossadczym, piaskownikiem h=0,8m
ruszt żeliwny klasy D400)
359,40
358,14
1,26
0,00
Wp1
Studzienka bet. ø1200mm
359,43
357,84
1,59
4,30
s43
L=4,30
6,9 %
160×11,5
Pragma 6m
L=4,30 m

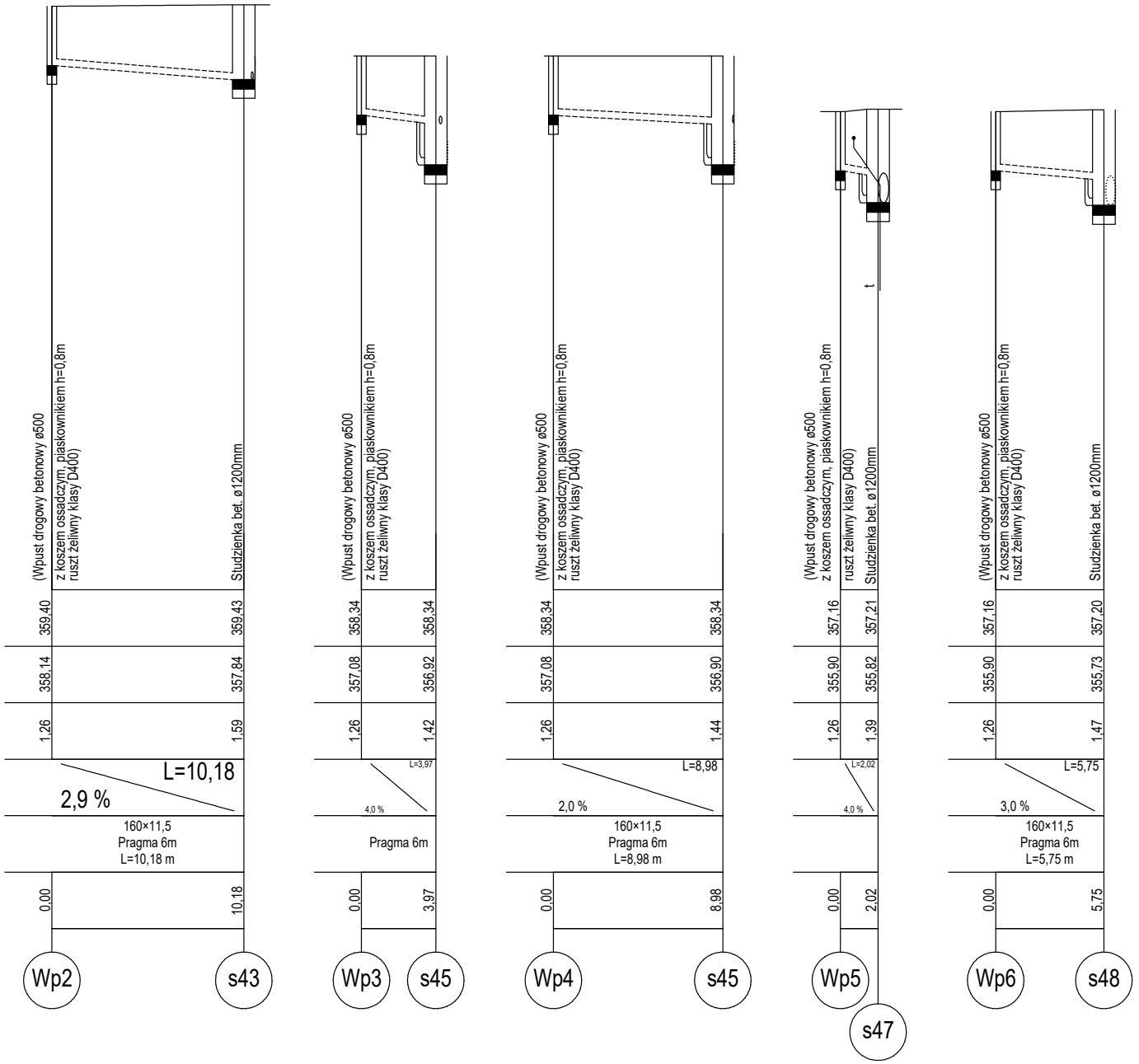
(Wpust drogowy betonowy ø500
z koszem ossadczym, piaskownikiem h=0,8m
ruszt żeliwny klasy D400)
Studzienka bet. ø1200mm
359,40
359,43
358,14
357,84
1,26
1,59
L=10,18
2,9 %
160×11,5
Pragma 6m
L=10,18 m
0,00
10,18
Wp2
s43
358,34
358,34
357,08
356,92
1,26
1,42
L=3,97
4,0 %
Pragma 6m
0,00
3,97
Wp3
s45
358,34
358,34
357,08
356,90
1,26
1,44
L=8,98
2,0 %
160×11,5
Pragma 6m
L=8,98 m
0,00
8,98
Wp4
s45
357,16
357,21
355,90
355,82
1,26
1,39
L=2,02
4,0 %
0,00
2,02
Wp5
s47
357,16
357,20
355,90
355,73
1,26
1,47
L=5,75
3,0 %
160×11,5
Pragma 6m
L=5,75 m
0,00
5,75
Wp6
s48

KM 2+65 - 2+385

"MAXTONI" 58-500 Jelenia Góra, ul. Poziomkowa 10
tel.: 602 53 89 34 --- e-mail: zdim.wandzel@gmail.com

Inwestor:	MIASTO I GMINA MIRSK 59–630 MIRSK PLAC WOLNOŚCI 39
Obiekt:	Budowa chodnika w ciągu drogi wojewódzkiej nr 361
Faza projektu:	DOKUMENTACJA PROJEKTOWA
Branża:	INSTALACJE SANITARNE
Treść rysunku:	Profil kanalizacji deszczowej od rowu r2 do studni S51

Projektant:	mgr inż. Teresa Lajnweber		1141/83; 2158/90	
	Imie, Nazwisko:		Numer uprawnień:	Podpis:
	04.2016 r.	–	1:100/250	IS–3
Nr projektu/egz.:	Data:	Format rysunku:	Skala:	Nr rysunku:

Rozpowszechnianie i powielanie niniejszej dokumentacji bez zgody posiadacza praw autorskich jest zabronione, Dz.U.24/1994, poz.83, ART 115–118.