



Lokalny Program Rewitalizacji Giżycka 2016-2023

(aktualizacja z dn. 12.12.2016 r.)

Spis treści

Słowniczek pojęć	3
Wstęp	5
1. Opis powiązań programu z dokumentami strategicznymi i planistycznymi gminy..	7
2. Diagnoza czynników i zjawisk kryzysowych	13
2.1. Ogólna charakterystyka obszaru	13
2.2. Sfera społeczna.....	15
2.3. Sfera gospodarcza	37
2.4. Sfera środowiskowa	43
2.5. Sfera przestrzenno-funkcjonalna	49
2.6. Sfera techniczna	63
3. Delimitacja obszaru zdegradowanego i obszaru rewitalizacji	69
4. Wizja i cele rewitalizacji	98
5. Wykaz przedsięwzięć rewitalizacyjnych	100
5.1. Wykaz podstawowych przedsięwzięć.....	100
5.2. Wykaz uzupełniających przedsięwzięć.....	117
6. Mechanizmy włączenia mieszkańców, przedsiębiorców i innych podmiotów i grup aktywnych na terenie gminy w proces rewitalizacji	130
7. Indykatywne ramy finansowe Programu Rewitalizacji	134
8. Mechanizmy zapewnienia komplementarności między poszczególnymi przedsięwzięciami rewitalizacyjnymi oraz pomiędzy działaniami różnych podmiotów i funduszy na obszarze objętym programem rewitalizacji	143
9. System wdrażania programu rewitalizacji	147
10. System monitorowania Programu	151
Spis tabel	154
Spis wykresów	154
Spis rysunków	155
Spis schematów	155

Słowniczek pojęć

Rewitalizacja - wyprowadzanie ze stanu kryzysowego obszarów zdegradowanych poprzez przedsięwzięcia całościowe (integrujące interwencję na rzecz społeczności lokalnej, przestrzeni i lokalnej gospodarki), skoncentrowane terytorialnie i prowadzone we współpracy z lokalną społecznością, w sposób zaplanowany oraz zintegrowany przez określenie i realizację programów rewitalizacji;¹

Stan kryzysowy – stan spowodowany koncentracją negatywnych zjawisk społecznych (w szczególności bezrobocia, ubóstwa, przestępczości, niskiego poziomu edukacji lub kapitału społecznego, niewystarczającego poziomu uczestnictwa w życiu publicznym i kulturalnym), współwystępujących z negatywnymi zjawiskami w co najmniej jednej z następujących sfer:

- a. gospodarczej (w szczególności w zakresie niskiego stopnia przedsiębiorczości, słabej kondycji lokalnych przedsiębiorstw),
- b. środowiskowej (w szczególności w zakresie przekroczenia standardów jakości środowiska, obecności odpadów stwarzających zagrożenie dla życia, zdrowia, ludzi bądź stanu środowiska),
- c. przestrzenno-funkcjonalnej (w szczególności w zakresie niewystarczającego wyposażenia w infrastrukturę techniczną i społeczną, braku dostępu do podstawowych usług lub ich niskiej jakości, niedostosowania rozwiązań urbanistycznych do zmieniających się funkcji obszaru, niskiego poziomu obsługi komunikacyjnej, deficytu lub niskiej jakości terenów publicznych),
- d. technicznej (w szczególności w zakresie degradacji stanu technicznego obiektów budowlanych, w tym o przeznaczeniu mieszkaniowym, oraz braku funkcjonowania rozwiązań technicznych umożliwiających efektywne korzystanie z obiektów budowlanych, w szczególności w zakresie energooszczędności i ochrony środowiska);²

Obszar zdegradowany – obszar, na którym zidentyfikowano stan kryzysowy. Obszary te wyznacza się za pomocą analizy wskaźnikowej, w której wartości wskaźników dla obszaru porównuje się z wartościami wskaźników dla całej gminy.

Obszar rewitalizacji - obszar obejmujący całość lub część obszaru zdegradowanego, cechującego się szczególną koncentracją negatywnych zjawisk, na którym, z uwagi na istotne znaczenie dla rozwoju lokalnego, zamierza się prowadzić rewitalizację;³

¹ Krajowa Polityka Miejska

² Wytyczne w zakresie rewitalizacji w programach operacyjnych na lata 2014-2020

³ j.w.

Program rewitalizacji - oznacza opracowany, przyjęty i koordynowany przez gminę wieloletni program działań w sferze społeczeństwa, gospodarki, przestrzenno-funkcjonalnej i technicznej zmierzający do wyprowadzenia obszaru z sytuacji kryzysowej oraz stworzenie warunków do dalszego rozwoju obszaru;

Projekt rewitalizacyjny – zaplanowane działanie w programie rewitalizacji i ukierunkowane na osiągnięcie jego celów oraz zgłoszone do objęcia albo objęte współfinansowaniem UE w ramach programu operacyjnego.

Wstęp

Przemiany społeczno-gospodarcze, które nastąpiły po transformacji ustrojowej w 1989 r. przyczyniły się znacznie do degradacji terenów miejskich. Efektem tego jest powstawanie niekorzystnych zjawisk i procesów społecznych, gospodarczych, demograficznych i przestrzennych. Sytuacja ta wymaga przeciwdziałania postępującym negatywnym procesom. Odpowiedzią na te wyzwania jest rewitalizacja rozumiana jako proces wyprowadzania ze stanu kryzysowego obszarów zdegradowanych, prowadzony w sposób kompleksowy, poprzez zintegrowane działania na rzecz lokalnej społeczności, przestrzeni i gospodarki, skoncentrowane terytorialnie, prowadzone przez interesariuszy rewitalizacji na podstawie gminnego programu rewitalizacji.⁴

Rewitalizacja na przestrzeni ostatnich lat nabiera na znaczeniu i jednym z warunków uzyskania dofinansowania na projekty rewitalizacyjne w poprzednim okresie programowania (2007-2013 r.) było obligatoryjne opracowanie i wpisanie ich do Lokalnego Programu Rewitalizacji Obszarów Miejskich. Program taki został również przygotowany dla miasta Giżycko. Lokalny Program Rewitalizacji Miasta Giżycko na lata 2008 – 2013 został przyjęty uchwałą nr XXIII/55/08 Rady Miejskiej w Giżycku z dnia 4 września 2008 r. Głównym celem Programu było *ożywienie społeczne i gospodarcze Miasta Giżycka poprzez rewitalizację wybranych obszarów, zdegradowanych pod względem materialnym, społecznym i ekonomicznym. W ramach Lokalnego Programu Rewitalizacji Miasta Giżycko na lata 2008 – 2013 zrealizowano kilka projektów infrastrukturalnych m.in. Zagospodarowanie parku wraz z parkingiem w rewitalizowanym śródmieściu Miasta Giżycka, Budowa ciągu pieszego wraz z tarasem widokowym przy rewitalizowanym nabrzeżu jeziora Niegocin, Rewitalizacja moła nad Jeziorem Niegocin w Giżycku*. Powyższe przedsięwzięcia miały na celu nie tylko poprawę zagospodarowania przestrzennego, ale również stworzenie dogodnych warunków do wypoczynku i rekreacji mieszkańców Giżycka.

Do tej pory definicja „rewitalizacja” utożsamiana była raczej z remontem lub modernizacją, podczas gdy jej zakres i znacznie jest szersze.

Krajowa Strategia Rozwoju Regionalnego 2010-2020 zaleca podjęcie kompleksowych działań rewitalizacyjnych, od przeciwdziałania zjawiskom kryzysowym, po pobudzenie rozwoju społeczno-gospodarczego i poprawę jakości życia na obszarach zdegradowanych. Dlatego też w celu przywrócenia do życia obszarów zdegradowanych i stworzenia tam miejsc przyjaznych mieszkańcom, konieczne jest przeprowadzenie wieloetapowych i długookresowych działań rewitalizacyjnych.

⁴ Ustawa o rewitalizacji

Rewitalizacja Giżycka obejmuje przemiany obszarów zdegradowanych w pięciu sferach:

- Społecznej – zapobieganie patologiom społecznym, w tym aktywizacja społeczno-zawodowa osób dorosłych zagrożonych wykluczeniem społecznym oraz aktywizacja społeczna dzieci i młodzieży zamieszkującej obszary zdegradowane;
- Gospodarczej – działania promujące zatrudnienie oraz ograniczające ryzyko przerywania aktywności zawodowej;
- Przestrzenno-funkcjonalnej – modernizacja przestrzeni publicznej w celu realizacji działań na rzecz integracji społecznej;
- Technicznej – poprawa stanu technicznego obiektów budowlanych oraz dostosowanie ich do realizacji działań obejmujących kwestie społeczne oraz gospodarcze;
- Środowiskowej – realizacja działań w celu poprawy środowiska naturalnego.

Efektem kompleksowej rewitalizacji Giżycka będzie ożywienie społeczne i gospodarcze wyznaczonego obszaru zdegradowanego, zwiększenie jego atrakcyjności nie tylko dla mieszkańców, ale również dla przedsiębiorców lokalnych, a to z kolei wpłynie na poprawę jakości życia nie tylko osób zamieszkujących dany teren, ale również mieszkańców Giżycka i turystów.

Okres programowania Lokalnego Programu Rewitalizacji Giżycka obejmuje lata 2016-2023. Należy zaznaczyć, iż horyzont czasowy wskazany w poniższym dokumencie obejmuje w całości nową perspektywę finansową Unii Europejskiej oraz pokrywa się z horyzontem strategicznych dokumentów regionalnych i krajowych.

Ponadto poniższy dokument może zostać zaktualizowany o dodatkowe projekty i ich zewnętrzne źródła finansowania oraz włączenie w proces rewitalizacji nowych partnerów społecznych.

Niniejszy dokument został opracowany zgodnie z obowiązującymi **Wytycznymi w zakresie rewitalizacji w programach operacyjnych na lata 2014-2020 z dnia 3 lipca 2015 r.**

1. Opis powiązań programu z dokumentami strategicznymi i planistycznymi gminy

W ramach programu rewitalizacji będą realizowane cele strategiczne i operacyjne wpisujące się w strategiczne dokumenty o zasięgu europejskim, krajowym, regionalnym oraz lokalnym. Wykaz najważniejszych dokumentów strategicznych wraz z ich celami, do których nawiązuje poniższy dokument, zamieszczono w poniższej tabeli.

Tabela 1. Powiązania Lokalnego Programu Rewitalizacji Giżycka 2016-2023 z dokumentami strategicznymi i planistycznymi

Nazwa dokumentu strategicznego lub planistycznego	Cel/Priorytet/Obszar strategiczny dokumentów strategicznych lub planistycznych
Zasięg europejski	
Europa 2020. Strategia na rzecz inteligentnego i zrównoważonego rozwoju sprzyjającego włączeniu społecznemu	Priorytet 3. Rozwój sprzyjający włączeniu społecznemu: wspieranie gospodarki o wysokim poziomie zatrudnienia, zapewniającej spójność społeczną i terytorialną.
Zasięg krajowy	
Umowa Partnerstwa	Priorytet I. Otoczenie sprzyjające przedsiębiorczości i innowacjom Priorytet II. Spójność społeczna i aktywność zawodowa Priorytet III - Infrastruktura sieciowa na rzecz wzrostu zatrudnienia Priorytet IV. Środowisko i efektywne zarządzanie zasobami
Narodowy Plan Rewitalizacji	Głównym celem jest poprawa warunków rozwoju obszarów zdegradowanych w wymiarze przestrzennym, społecznym, kulturowym i gospodarczym
Krajowa Polityka Miejska	Cel 2. Wspieranie zrównoważonego rozwoju ośrodków miejskich, w tym przeciwdziałanie negatywnym zjawiskom niekontrolowanej suburbanizacji (miasto zwarte i zrównoważone)
Długookresowa Strategia Rozwoju Kraju - Polska 2030. Trzecia fala nowoczesności	Cel 3. Poprawa dostępności i jakości edukacji na wszystkich etapach oraz podniesienie konkurencyjności nauki Cel 6. Rozwój kapitału ludzkiego poprzez wzrost zatrudnienia i stworzenie „workfare state” Cel 8. Wzmocnienie mechanizmów terytorialnego równoważenia rozwoju dla rozwijania i pełnego wykorzystania potencjałów regionalnych Cel 11. Wzrost społecznego kapitału rozwoju
Strategia Rozwoju Kraju 2020	Cel II.4. Rozwój kapitału ludzkiego Cel III.1. Integracja społeczna Cel III.2. Zapewnienie dostępu i określonych standardów usług publicznych Cel III.3. Wzmocnienie mechanizmów terytorialnego równoważenia rozwoju oraz integracja przestrzenna

	dla rozwijania i pełnego wykorzystania potencjałów regionalnych
Krajowa Strategia Rozwoju Regionalnego 2010-2020: Regiony, Miasta, Obszary Wiejskie	Cel 1. Wspomaganie wzrostu konkurencyjności regionów („konkurencyjność”), Cel 2. Budowanie spójności terytorialnej i przeciwdziałanie procesom marginalizacji na obszarach problemowych („spójność”), Cel 3. Tworzenie warunków dla skutecznej, efektywnej i partnerskiej realizacji działań rozwojowych ukierunkowanych terytorialnie („sprawność”).
Strategia Rozwoju Kapitału Społecznego 2020	Cel 2. Poprawa mechanizmów partycypacji społecznej i wpływu obywateli na życie publiczne Cel 4. Rozwój i efektywne wykorzystanie potencjału kulturowego i kreatywnego
Strategia Rozwoju Kapitału Ludzkiego 2020	Cel 1. Wzrost zatrudnienia Cel 2. Wydłużenie okresu aktywności zawodowej i zapewnienie lepszej jakości funkcjonowania osób starszych Cel 3. Poprawa sytuacji osób i grup zagrożonych wykluczeniem społecznym Cel 4. Poprawa zdrowia obywateli oraz efektywności systemu opieki zdrowotnej Cel 5. Podniesienie poziomu kompetencji i kwalifikacji obywateli
Koncepcja Przestrzennego Zagospodarowania Kraju 2030	Cel 2. Poprawa spójności wewnętrznej i terytorialne równoważenie rozwoju kraju poprzez promowanie integracji funkcjonalnej, tworzenie warunków dla rozprzestrzeniania się czynników rozwoju, wielofunkcyjny rozwój obszarów wiejskich oraz wykorzystanie potencjału wewnętrznego wszystkich terytoriów Cel 4. Kształtowanie struktur przestrzennych wspierających osiągnięcie i utrzymanie wysokiej jakości środowiska przyrodniczego i walorów krajobrazowych Polski Cel 6. Przywrócenie i utrwalenie ładu przestrzennego
Strategia Rozwoju Społeczno-Gospodarczego Polski Wschodniej do roku 2020	Priorytet I. Oddziaływanie na poprawę jakości kapitału ludzkiego Priorytet III. Wspieranie gospodarki, wspieranie funkcjonowania MSP
Program Operacyjny Wiedza Edukacja Rozwój 2014-2020	Cele tematyczne Wspieranie zatrudnienia i mobilności pracowników Wspieranie włączenia społecznego i walka z ubóstwem Inwestowanie w edukację, umiejętności i uczenie się przez całe życie
Program Operacyjny Infrastruktura i Środowisko 2014 – 2020	Cel główny: Wsparcie gospodarki efektywnie korzystającej z zasobów i przyjaznej środowisku oraz sprzyjającej spójności terytorialnej i społecznej
Zasięg regionalny	

Strategia Rozwoju Społeczno – Gospodarczego Województwa Warmińsko – Mazurskiego do roku 2025	<p>Cel szczegółowy 1. Konkurencyjna gospodarka</p> <p>Cel szczegółowy 2. Wzrost aktywności społecznej</p> <p>Cel szczegółowy 4. Nowoczesna infrastruktura rozwoju</p>
Regionalny Program Operacyjny Województwa Warmińsko-Mazurskiego 2014-2020	<p>Cel tematyczny 4. Wspieranie przejścia na gospodarkę niskoemisyjną we wszystkich sektorach</p> <p>Cel tematyczny 6. Zachowanie i ochrona środowiska przyrodniczego oraz promowanie efektywnego gospodarowania zasobami</p> <p>Cel tematyczny 8. Promowanie trwałego i wysokiej jakości zatrudnienia oraz wsparcie mobilności pracowników</p> <p>Cel tematyczny 9. Promowanie włączenia społecznego, walka z ubóstwem i wszelką dyskryminacją</p> <p>Cel tematyczny 10. Inwestowanie w kształcenie, szkolenie oraz szkolenie zawodowe na rzecz zdobywania umiejętności i uczenia się przez całe życie</p>
Plan zagospodarowania przestrzennego województwa warmińsko-mazurskiego	<p>Cel 1. Dążenie w gospodarowaniu przestrzenią do uporządkowania i harmonii pomiędzy różnymi elementami i funkcjami tej przestrzeni dla ochrony ładu przestrzennego, jako niezbędnego wyznacznika równoważenia rozwoju.</p> <p>Cel 2. Podwyższenie konkurencyjności regionu, w szczególności poprzez podnoszenie innowacyjności i atrakcyjności jego głównych ośrodków miejskich</p>
Wielkie Jeziora Mazurskie 2020-Strategia	<p>1) Wysoki poziom edukacji i partycypacji</p> <p>2) społecznej</p> <p>3) Spójność komunikacyjna wewnętrzna i zewnętrzna</p> <p>4) konkurencyjna gospodarka</p> <p>5) Spójność komunikacyjna wewnętrzna i zewnętrzna</p>
Powiatowa Strategia Rozwiązywania Problemów Społecznych w Powiecie Giżyckim na lata 2011-2018	<p>1. Rozwój systemu wsparcia grup zagrożonych wykluczeniem lub wykluczonych społecznie.</p> <p>2. Aktywizacja i integracja grup szczególnego ryzyka, w tym osób niepełnosprawnych.</p>
Zasięg lokalny	
Strategia Rozwoju Giżycka na lata 2015-2025	<p>Cel strategiczny 1 Wspieranie zrównoważonego rozwoju turystyki oraz promocja oferty całorocznej</p> <p>Cel operacyjny 1.2 Park historyczno-rekreacyjny obejmujący Twierdzę Boyen i tereny przyległe</p> <p>Cel strategiczny 2 Promocja lokalnej przedsiębiorczości i aktywne przyciąganie inwestorów</p> <p>Cel operacyjny 2.5 Kapitał ludzki dostosowany do potrzeb lokalnego rynku pracy</p> <p>Cel operacyjny 2.6 Promocja przedsiębiorczości</p>

	<p>Cel strategiczny 3 Zachowanie i promocja unikatowych zasobów przyrodniczych Giżycka Cel operacyjny 3.1. Gospodarka niskoemisyjna i wykorzystanie odnawialnych źródeł energii Cel operacyjny 3.4. Dalszy rozwój systemu wodociągów, kanalizacji sanitarnej i deszczowej Cel strategiczny 4 Poprawa jakości życia w mieście, rozwój infrastruktury oraz wielowymiarowa rewitalizacja Cel operacyjny 4.2. Poprawa i rozwój systemu dróg lokalnych wraz z wyposażeniem Cel operacyjny 4.3. Wzrost efektywności giżyckiego systemu edukacji Cel operacyjny 4.4. Wsparcie rozwoju sportu i rekreacji Cel operacyjny 4.5. Zwiększenie aktywności kulturalnej mieszkańców Giżycka Cel operacyjny 4.9. Wielowymiarowa poprawa wartości tkanki miejskiej</p>
<p>Studium uwarunkowań i kierunków zagospodarowania przestrzennego miasta Giżycko</p>	<p>Strategicznym celem rozwoju przestrzennego miasta Giżycka jest uzyskanie takiej jego struktury, która w harmonijny, zrównoważony sposób wykorzysta walory przyrodnicze, kulturowe i zasoby miasta dla poprawy warunków życia mieszkańców oraz wypoczynku i rekreacji turystów.</p> <p>1) dążenie do osiągnięcia ładu przestrzennego poprzez racjonalne zagospodarowanie przestrzeni, ze szczególnym uwzględnieniem walorów architektonicznych i krajobrazowych oraz prawa własności i walorów ekonomicznych przestrzeni,</p> <p>2) realizację zasad zrównoważonego rozwoju miasta, zapewniającego poprawę jakości życia mieszkańców przy zachowaniu równowagi między aktywnością gospodarczą, a ochroną środowiska przyrodniczego i kulturowego,</p> <p>3) utrzymanie i rozbudowę istniejącego systemu ochrony przyrody i krajobrazu w obrębie miasta w powiązaniu z przestrzennymi zasadami ochrony terenów Krainy Wielkich Jezior Mazurskich,</p> <p>5) ochronę dziedzictwa kulturowego, służącą utrwalaniu tożsamości miasta i utrzymaniu głównych elementów jego struktury funkcjonalno-przestrzennej, w tym także wyeksponowanie roli Twierdzy Boyen,</p> <p>6) uzyskanie wysokich standardów i ładu w zagospodarowaniu przestrzennym miasta oraz harmonizację jego układu przestrzennego, w powiązaniu przede wszystkim z działaniami rewaloryzacyjnymi i modernizacyjnymi w centrum miasta,</p>

	<p>7) pełne wprowadzenie przyjętych zasad ochrony i racjonalnego kształtowania środowiska przyrodniczego oraz kulturowego w procesie zrównoważonego rozwoju społeczno - gospodarczego i przestrzennego miasta,</p> <p>8) uzyskanie wzrostu gospodarczego i zwiększenie efektywności gospodarowania przy pełnym wykorzystaniu walorów turystyczno - rekreacyjnych,</p> <p>9) zapewnienie dogodnych warunków zamieszkania w dostosowaniu do potrzeb i aspiracji mieszkańców poprzez odpowiednie uzbrojenie terenów w zakresie: zaopatrzenia w wodę i odprowadzania ścieków, dostaw gazu, elektroenergetyki, gospodarki odpadami oraz sieci teleinformatycznych,</p> <p>10) podniesienie standardu usług dla ludności, w tym również na potrzeby turystów poprzez odpowiednie kształtowanie przestrzeni publicznych, w tym w szczególności terenów zieleni, rekreacji i sportu,</p> <p>11) zapewnienie sprawnej obsługi komunikacyjnej wewnątrz miasta oraz powiązanie terenów miasta z zewnętrznym układem komunikacyjnym,</p> <p>12) ustalenie i realizację programu „ekologicznego miasta” poprzez wprowadzanie niskoemisyjnych systemów ogrzewania oraz realizację systemu gospodarowania odpadami.</p>
<p>Miejscowy plan zagospodarowania przestrzennego</p>	<ol style="list-style-type: none"> 1. obszaru Śródmieścia m. Giżycka, zawartego między ulicami: Dąbrowskiego, Kolejową, przedłużeniem Al.1 Maja, Placem Grunwaldzkim i Warszawską; 2. terenu zawartego pomiędzy ulicami: Konarskiego, 3 Maja, Sikorskiego i Okrzei w Giżycku; 3. fragmentu śródmieścia m. Giżycka - terenu zawartego między ulicami: Nadbrzeżną, Kolejową, Al.1 Maja oraz istniejącą zabudową mieszkaniową wielorodzinną; 4. terenu zawartego między ulicami: 3 Maja, Sikorskiego, Olsztyńską oraz kanałem Łuczańskim (obecna nazwa kanał Giżycki); 5. terenu zawartego między ulicami: Warszawską, Wodociągową, Jagiełły, Daszyńskiego, al.1 Maja i Placem Grunwaldzkim; 6. w granicach obejmujących działki nr 670/3, 670/4, fragment działki 679/13, 680/33, 680/34 i 680/36 przy ul. Warszawskiej; 7. terenów zabudowy mieszkaniowo-usługowej przy ul. Olsztyńskiej, Kanale Giżyckim, ul. Unii Europejskiej, 1 Maja, 3 Maja i Sikorskiego; 8. terenu zabudowy usługowej przy ulicy Kolejowej w Giżycku; 9. terenu zabudowy usługowej między Placem Grunwaldzkim i ul. Mickiewicza.

Strategii Rozwiązywania Problemów Społecznych na terenie miasta Giżycka	Dokument w trakcie opracowywania
---	----------------------------------

Źródło: opracowanie własne

2. Diagnoza czynników i zjawisk kryzysowych

Diagnoza sytuacji społeczno-gospodarczej Giżycka dokonana została zgodnie z *Wytycznymi w zakresie rewitalizacji w programach operacyjnych na lata 2014-2020* w pięciu podstawowych sferach: społecznej, gospodarczej, środowiskowej, przestrzenno-funkcjonalnej technicznej.

Diagnozę gminy miejskiej Giżycko sporządzono na podstawie najbardziej aktualnych danych statystycznych, przedstawiając zjawiska i procesy zachodzące na przestrzeni kilku lat (2010-2015 r.). Ze względu na brak niektórych danych statystycznych dotyczących Giżycka, w opracowaniu przedstawiono dane dotyczące powiatu giżyckiego.

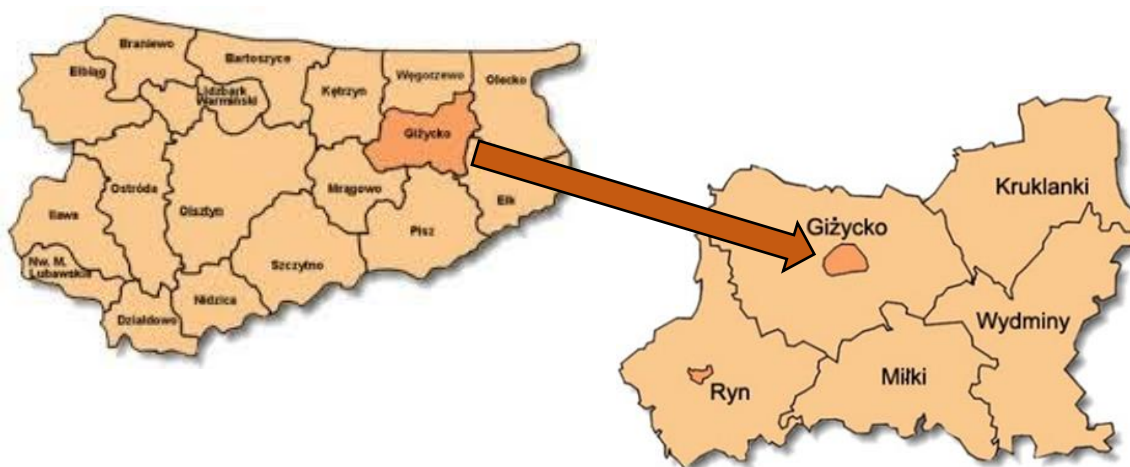
2.1. Ogólna charakterystyka obszaru

Giżycko położone jest w północno - wschodniej części województwa warmińsko-mazurskiego, w powiecie giżyckim. Miasto stanowi siedzibę władz powiatu giżyckiego oraz gminy miejskiej Giżycko i gminy wiejskiej o tej samej nazwie.

Miasto Giżycko otoczone jest ze wszystkich stron gminą wiejską Giżycko, która sąsiaduje z następującymi obszarami:

- od północy z gminą miejsko-wiejską Węgorzewo i gminą wiejską Pozezdrze – powiat węgorzewski,
- od wschodu z gminą Kruklanki i Wydminy – powiat giżycki,
- od południa z gminą Miłki i Ryn – powiat giżycki,
- od zachodu z gminą Ryn – powiat giżycki.

Rysunek 1. Położenie Giżycka na tle powiatu giżyckiego i województwa warmińsko-mazurskiego



Źródło: zasoby internetowe

Zgodnie z podziałem fizyczno – geograficznym według Kondrackiego Giżycko położone jest w megaregionie Europa Wschodnia, prowincji Nizin Wschodniobałtycko – Białoruskich, podprowincji Pojezierza Wschodniobałtyckiego, makroregionie Pojezierza Mazurskiego. Miasto leży nad jeziorami: Niegocin, Kisajno, Tajty i Wojsak. Część miasta znajduje się na obszarze tzw. Wyspy Giżyckiej, czyli przesmyku otoczonego z każdej strony kanałami, bądź jeziorami. Pełni także funkcję jednego z głównych portów Krainy Wielkich Jezior Mazurskich.

Giżycko zajmuje obszar 13,72 km² i położone jest na wysokości 115,8 – 116,2 m n.p.m.⁵

Rys historyczny

Początki osadnictwa na terenie Giżycka datuje się na przełom epoki brązu i żelaza, gdyż znaleziono tu ślady licznych osad nawodnych i lądowych. Z kolei prace archeologiczne potwierdzają, że pierwsze ślady działalności człowieka w tym rejonie sięgają epoki kamienia, kiedy to obszar Krainy Wielkich Jezior Mazurskich zamieszkiwały plemiona Galindów, Sudinów i Bartów.

Dużym impulsem dla rozwoju osadnictwa miejskiego okazało się opanowanie regionu przez Zakon Krzyżacki w XIII w. W XIV w. wzniesli oni gród obronny Lötzen, wokół którego zaczęła kształtować się osada Nowa Wieś. Na początku XVII w. osada uzyskała prawa miejskie, przejmując nazwę Lötzen od pobliskiego zamku. Wtedy też zapoczątkowany został rozwój miasta z uwagi na jego położenie w obrębie najkrótszych szlaków łączących Lwów, Warszawę i Wilno z ważniejszymi ówczasie portami morskimi.

Wydarzenia drugiej połowy XVII w., jak i początku XVIII w. spowodowały, że miasto praktycznie przestało istnieć. Przyczyniły się do tego m.in. najazd Tatarów i spalenie prawie całego miasta, a także epidemia dżumy i śmierć niemal całej społeczności lokalnej. Początek XIX w. również charakteryzował się trudnościami rozwojowymi, wybuchł największy w historii pożar miasta, a także nawiedziła go kilkakrotnie klęska głodu.

Przełom nastąpił dopiero w drugiej połowie XIX w. Głównymi czynnikami rozwoju były znaczące inwestycje publiczne w zakresie rozbudowy lądowo – wodnej infrastruktury transportowej (m.in. budowa kanałów tworzących system dróg wodnych wokół Giżycka, w tym Kanału Łuczańskiego, łączącego jeziora Niegocin i Kisajno, rozbudowa dróg bitych i linii kolejowej) oraz obiektów wojskowych (m.in. budowa twierdzy imienia pruskiego generała Hermana von Boyena), dzięki czemu miasto stało się atrakcyjną miejscowością turystyczną i włączyło się do ogólnoniemieckiego systemu gospodarczego.

⁵ Zintegrowany Program Rewitalizacji obszaru finansowania Krainy Wielkich Jezior Mazurskich do roku 2022

Swoją wysoką pozycję w granicach Niemiec miasto utrzymało do wybuchu II wojny światowej. W 1938 roku Giżycko liczyło 16 tys. mieszkańców (wraz ze stacjonującymi tu żołnierzami). W trakcie działań frontowych w 1945 roku Giżycko uległo znacznemu zniszczeniu, na co m.in. miała wpływ grabieżcza działalność wojsk radzieckich. Wskutek uwarunkowań geopolitycznych oraz ustrojowych starano się w zdecydowany sposób przerwać historyczny proces rozwoju miasta związany z kulturą niemiecką, zarówno w aspekcie materialnym, jak i niematerialnym. Ludność niemiecka i mazurska prawie w całości opuściła tereny Giżycka, a na jej miejsce wprowadziła się ludność z Wileńszczyzny, Polski centralnej, a po 1946 r. również ludność ukraińska w wyniku przeprowadzonej akcji „Wisła”. Miasto oddano w administrację władzom polskim, które nadały mu pierwszą polską nazwę Łuczany, po roku zmienioną na Giżycko, pochodzące od spolszczonej formy nazwiska ewangelickiego kaznodziei Gustawa Gizewiusza.

Od tego czasu funkcjonowanie i rozwój miasta odbywały się w sposób charakterystyczny dla ekstensywnej gospodarki realnego socjalizmu, tj. powstawały tzw. zakłady przemysłu terenowego, osiedla mieszkalne. Z czasem kluczową rolę w rozwoju zaczęło odgrywać przedsiębiorstwo „Żegluga Mazurska” oraz zakłady rybne i drobiarskie. Następował także systematyczny przyrost liczby mieszkańców. Niemniej, korzystne mierniki i wskaźniki rozwojowe nie zmieniły faktu zapaści cywilizacyjnej Giżycka, które nawet w części nie odzyskało swojej pozycji i prestiżu gospodarczego, społecznego i kulturowego z okresu przedwojennego. Wprawdzie układ przestrzenny miasta nie został zachwiany, jednak zaniknęła w nim naturalna harmonia. Przyczyną był przede wszystkim brak zainteresowania podtrzymywaniem i rozwijaniem lokalnego dziedzictwa kulturowego przez władze ówczesnego ustroju społeczno – gospodarczego.

Niska efektywność realizowanych inwestycji i decyzji rozwojowych czasów socjalizmu została ujawniona w wyniku transformacji ustrojowej w kraju. W nowej rzeczywistości politycznej, gospodarczej i społecznej, zbankrutowała większość lokalnych przedsiębiorstw – zakłady rybne, fabryka wyrobów cukierniczych, okoliczne PGR-y. W sposób znaczący wzrosło bezrobocie, determinujące sytuację i atmosferę społeczną w mieście.⁶

2.2. Sfera społeczna

Ludność

Według danych GUS na koniec 2015 r. liczba ludności w Giżycku wyniosła 29 726 osób, w tym 15 643 kobiet (52,62%). W okresie 2010-2015 liczba mieszkańców miasta

⁶ j.w

zmaląa o 460 osób (0,88%), w tym o 191 kobiet i 269 mężczyzn. Natomiast wskaźnik feminizacji⁷ jest stosunkowo stały i wynosi 110-111.

Szczegółowe informacje dotyczące liczby ludności przedstawia poniższa tabela.

Tabela 2. Liczba ludności gminy miejskiej Giżycko w latach 2010-2015

Wyszczególnienie	2010	2011	2012	2013	2014	2015
Ludność razem	30 186	30 121	30 096	29 947	29 932	29 726
Kobiety	15 834	15 802	15 786	15 730	15 756	15 643
Mężczyźni	14 352	14 319	14 310	14 217	14 176	14 083

Źródło: opracowanie własne na podstawie danych GUS

Gęstość zaludnienia w Giżycku wynosi 2 166 osób/km² i na przestrzeni 6 ostatnich lat nastąpił spadek o 34 osób/km².

Na zmianę liczebności miasta wpływają procesy demograficzne związane z ruchem naturalnym (zawieranie małżeństw, urodzenia, zgony oraz migracje), które wpływają z kolei na zmianę struktury ludności według wieku, a te na zjawiska zachodzące w sferze społeczno-gospodarczej.

Tabela 3. Ruch naturalny w gminie miejskiej Giżycko w latach 2010-2015

Wyszczególnienie	2010	2011	2012	2013	2014	2015
Urodzenia	264	258	243	235	219	265
Urodzenia na 1000 ludności	8,70	8,50	8,10	7,80	7,30	8,86
Zgony	281	267	288	281	279	292
Zgony na 1000 ludności	9,29	8,85	9,57	9,36	9,32	9,76

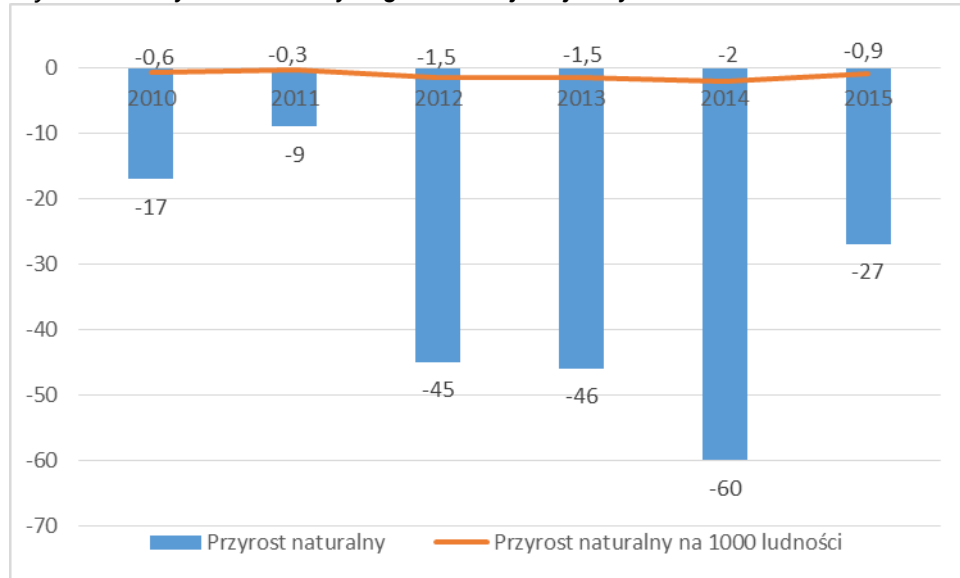
Źródło: opracowanie własne na podstawie danych GUS (09.04.2016 r.)

Powyższa tabela przedstawia ruch naturalny na terenie Giżycka. Należy zauważyć tendencje spadkową urodzeń w okresie 2010-2014, tj. z 264 urodzeń w 2010 r. do 219 w 2014 r., czyli spadek o 45 urodzeń/rok, a następnie liczba urodzeń wzrosła do 265 urodzeń w 2015 r. Przez cały badany okres liczba urodzeń mężczyzn była większa od liczby urodzeń kobiet z wyjątkiem 2012 r. oraz 2015 r. i wyniosła odpowiednio: 145, 135, 121, 125, 112, 128 natomiast w przypadku kobiet: 119, 123, 122, 110, 107, 137. Liczba urodzeń na 1000 ludności wyniosła w 2015 r. 8,86. Dla porównania w 2010 r. ten sam wskaźnik wyniósł 8,70.

⁷ Współczynnik określający wzajemne relacje między liczbą kobiet i mężczyzn, tj. liczba kobiet przypadająca na 100 mężczyzn – Bank Danych Lokalnych

Natomiast liczba zgonów w 2015 r. wyniosła 292. Przez cały analizowany okres liczba zgonów wśród mężczyzn była większa od liczby zgonów wśród kobiet. Liczba zgonów na 1000 ludności wyniosła w 2015 r. 9,76, nieznacznie więcej niż w 2010 r. – 9,29.

Wykres 1. Przyrost naturalny w gminie miejskiej Giżycko w latach 2010-2015

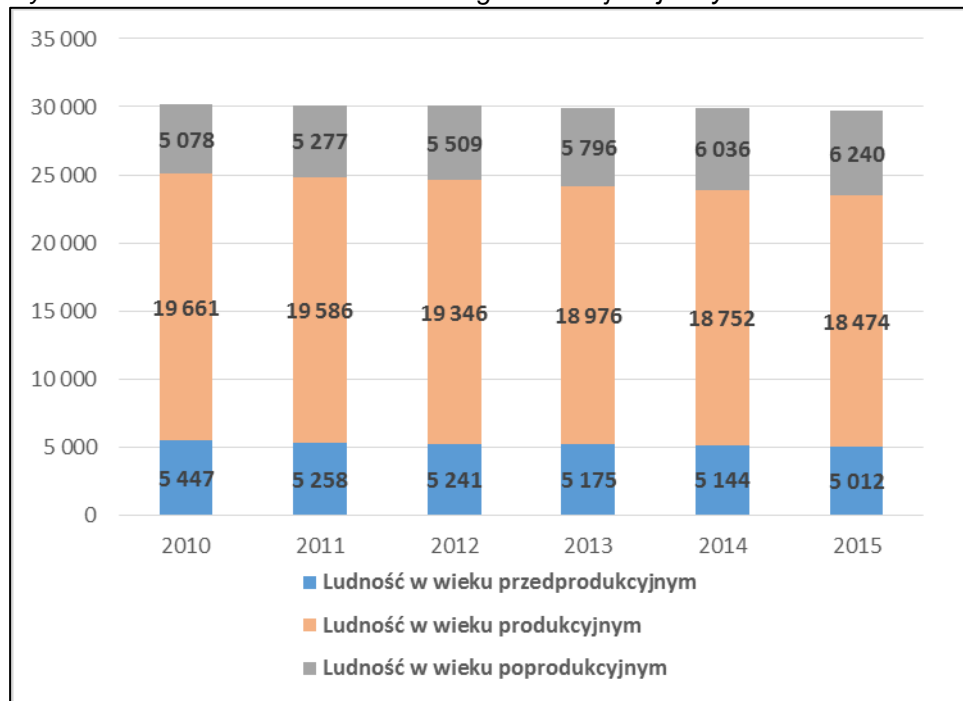


Źródło: opracowanie własne na podstawie danych GUS (09.04.2016 r.)

Analizując powyższy wykres należy zaznaczyć tendencję spadkową przyrostu naturalnego. W okresie 2010-2015 przyrost naturalny przyjmował wartości ujemne. Natomiast przyrost naturalny na 1000 ludności wyniósł od -0,6 w 2010 r. do -0,9 w 2015 r.

Kolejnym procesem demograficznym zachodzącym na terenie gminy miejskiej Giżycko jest zmiana struktury ludności według wieku. Szczegółowe dane przedstawia poniższy wykres.

Wykres 2. Struktura wiekowa ludności w gminie miejskiej Giżycka



Źródło: opracowanie własne na podstawie danych z Banku Danych Lokalnych (09.04.2016 r.)

Analizując zmiany struktury ludności w wieku przedprodukcyjnym w analizowanym okresie, należy zauważyć jej tendencję spadkową. Ludność w wieku przedprodukcyjnym zmalała o 435 (z 5 447 osób w 2010 r. do 5 012 osób w 2015 r.). Związane jest to zmniejszającą się liczbą zawierania małżeństw w roku – z 184 w 2010 r. do 140 w 2015 r. Wynika to przede wszystkim z przemian zachodzących w sferze społeczno-gospodarczej, nie tylko na omawianym terenie, ale również w całym kraju. Młode osoby pragną zdobyć najpierw wykształcenie, pracę i mieć stabilną sytuację życiową. Konsekwencją odłożenie decyzji o małżeństwie jest tzw. „depresja urodzeniowa” – spadek urodzeń opisany powyżej. Tendencja spadkowa również występuje w strukturze wiekowej osób produkcyjnych. Na przestrzeni ostatnich 6 lat liczba osób w tej grupie zmalała o 1 187 osób.

Kolejnym zjawiskiem zachodzącym w procesach demograficznych na terenie Giżycka jest wzrost przeciętnej długości życia. Dowodem na to jest tendencja wzrostowa ludności w wieku poprodukcyjnym z 5 078 osób do 6 240 w okresie 2010-2015. We wskazanym okresie nastąpił wzrost ludności w wieku poprodukcyjnym aż o 1 162 osoby. Konsekwencją tych zmian będzie występować w obszarze polityki społecznej - wzrost świadczeń zdrowotnych oraz pomocy społecznej.

Tabela 4. Migracja w gminie miejskiej Giżycka w latach 2010-2014

Wyszczególnienie	2010	2011	2012	2013	2014	2015
Zameldowania ogółem	383	372	405	393	455	371
Wymeldowania ogółem	425	428	387	478	414	455
Saldo migracji	-42	-56	18	-85	41	-84
W tym saldo migracji wewnętrzne	-49	-60	1	-51	46	-79
W tym saldo migracji zewnętrzne	7	4	17	-34	-5	-5

Źródło: opracowanie własne na podstawie danych z GUS (09.04.2016 r.)

Analizując powyższą tabelę należy zauważyć, że saldo migracji w większości lat badanego okresu przyjmuje wartości ujemne, wyjątkiem jest rok 2012 i 2014, gdzie wskaźnik ten osiągnął wartości dodatnie. W 2015 r. 84 osób zdecydowało się wyprowadzić z Giżycka, w tym 79 osób do innych gmin w Polsce. Zdecydowana większość emigrantów to kobiety (247 kobiet, 208 mężczyzn). Ponadto, migracje w gminie wiejskiej Giżycko mają tendencję wzrostową, co może świadczyć o przenoszeniu się ludności z Giżycka na obszary podmiejskie, stające się „sypialniami” miasta.

Bezrobocie

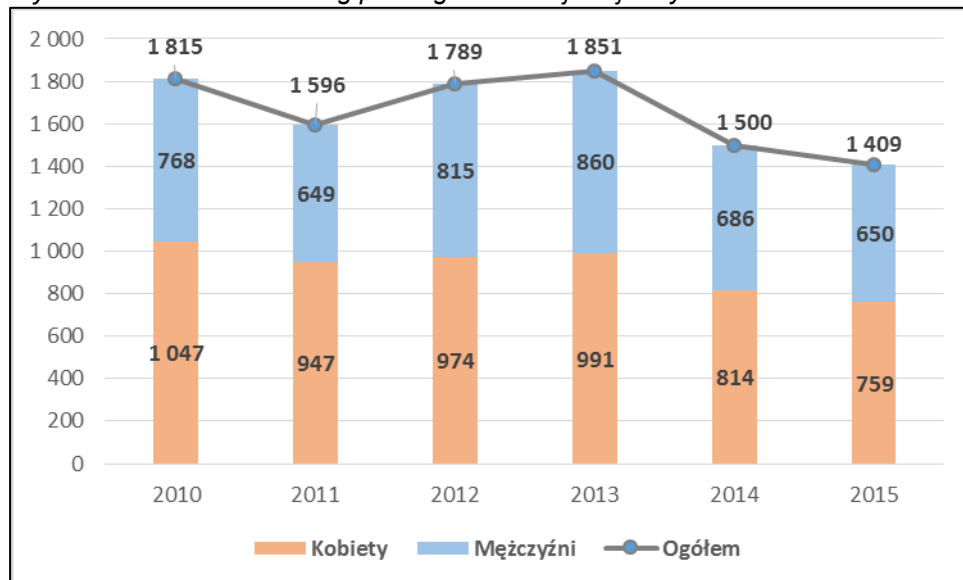
Na koniec grudnia 2015 roku stopa bezrobocia rejestrowanego w powiecie giżyckim wyniosła 16,0%, dla województwa warmińsko-mazurskiego – 16,3% i dla kraju – 9,8%. W ujęciu rocznym spadła dla poszczególnych regionów odpowiednio o: 2%, 2,6% i 1,7%. Liczba bezrobotnych w Giżycku stanowiła 48,86% liczby bezrobotnych w powiecie giżyckim (2 884 osoby bezrobotne). Bezrobocie w Giżycku⁸ wynosiło w 2014 r.⁹ 16,2% (18,3% wśród kobiet i 14,2% wśród mężczyzn).

Według danych Banku Danych Lokalnych na koniec 2015 r. w gminie miejskiej Giżycko zarejestrowanych było 1 409 bezrobotnych, w tym 759 kobiet (53,87%). W stosunku do 2014r. bezrobocie w Giżycku zmalało o 91 osób.

⁸ Dane o bezrobociu na poziomie miast są szacowane w oparciu o stopę bezrobocia rejestrowanego dla powiatu oraz porównanie stosunku liczby bezrobotnych do ogółu ludności w wieku produkcyjnym w powiecie i mieście – www.polskawliczbach.pl, 09.04.2016

⁹ Brak danych za 2015 r.

Wykres 3. Bezrobotni według płci w gminie miejskiej Giżycko w latach 2010-2015



Źródło: opracowanie własne na podstawie Banku Danych Lokalnych (09.04.2016 r.)

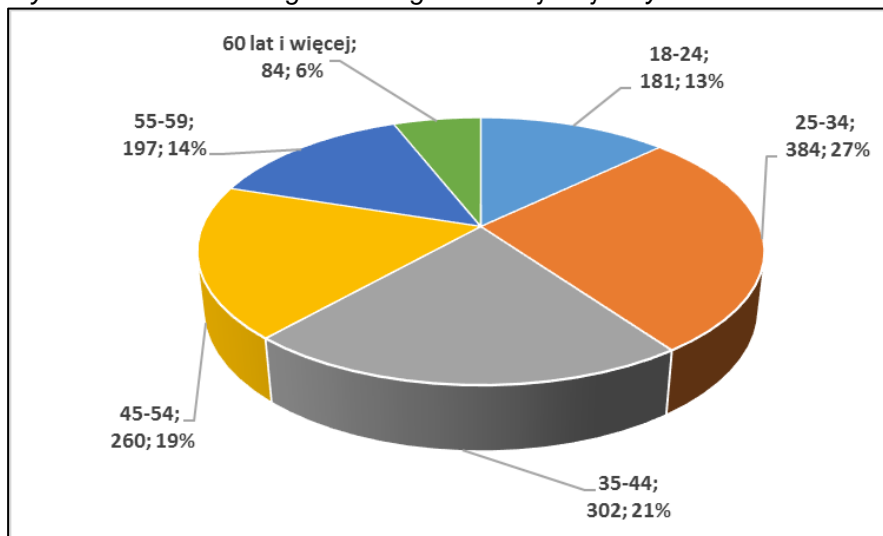
W okresie 2010-2015 liczba bezrobotnych zmalała o 406 osób, w tym o 288 kobiet. Przez cały analizowany okres liczba bezrobotnych kobiet była wyższa od bezrobotnych mężczyzn. Oznacza to, że sytuacja kobiet na lokalnym rynku pracy jest trudniejsza niż przypadku mężczyzn. Wiąże się to przede wszystkim z trudnościami w kontynuacji lub podjęciu pracy zawodowej spowodowanymi z urodzeniem a następnie wychowaniem dzieci, jak również preferowaniem zatrudnienia przez pracodawców mężczyzn, głównie ze względu na ich większą dyspozycyjność zawodową.

Struktura bezrobotnych w gminie miejskiej Giżycko

Na podstawie Załącznika 1 do Sprawozdania dla Ministerstwa Pracy i Polityki Społecznej sporządzanego przez Powiatowy Urząd Pracy w Giżycku przedstawiono poniżej strukturę osób bezrobotnych na terenie Giżycka.

1. Bezrobotni wg wieku

Wykres 4. Bezrobotni wg wieku w gminie miejskiej Giżycko w 2015 r.

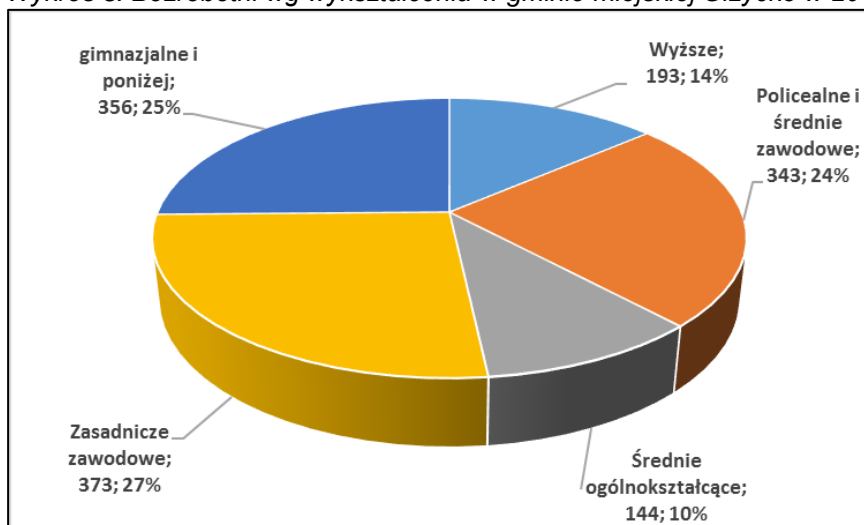


Źródło: opracowanie własne na podstawie Załącznika 1 do Sprawozdania dla Ministerstwa Pracy i Polityki Społecznej sporządzanego przez Powiatowy Urząd Pracy w Giżycku

Największa grupa bezrobotnych była w wieku 25-34 lata (27%-384 osób). Najczęściej osoby młode nie posiadają doświadczenia zawodowego ani kwalifikacji pożądaných przez pracodawców. 240 kobiet stanowiły ogólną liczbę bezrobotnych w wieku 25-34 lata. Najczęściej czas pozostawania bez pracy wynosił 1-3 miesięcy. Kolejną grupą pod względem liczebności osób bezrobotnych byli bezrobotni wieku 35-44 lata (21% - 302 osoby, w tym 154 kobiety). Z kolei najmniejszą grupę osób bezrobotnych stanowiły osoby powyżej 60 roku życia (6% - 84 osoby, w tym 13 kobiet). Czas pozostawania pracy wynosił przeważnie powyżej 24 miesięcy.

2. Bezrobotni wg wykształcenia

Wykres 5. Bezrobotni wg wykształcenia w gminie miejskiej Giżycko w 2015 r.

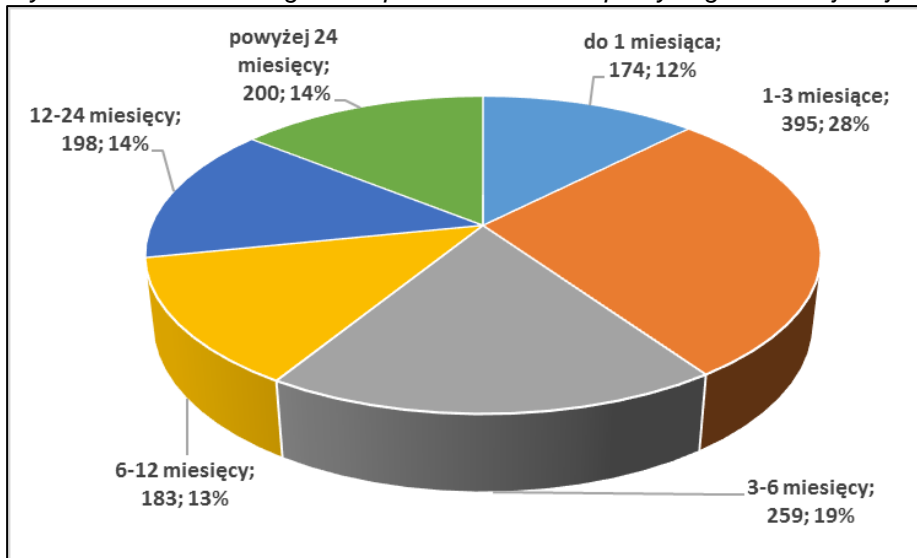


Źródło: opracowanie własne na podstawie Załącznika 1 do Sprawozdania dla Ministerstwa Pracy i Polityki Społecznej sporządzanego przez Powiatowy Urząd Pracy w Giżycku

Niski poziom wykształcenia bezrobotnych jest jednym z czynników wpływających na ich sytuację na rynku pracy. Największą grupą osób bezrobotnych były osoby posiadające wykształcenie zasadnicze zawodowe (łącznie stanowiły 27% ogółu bezrobotnych – 373 osoby, w tym 177 kobiet). Osoby te pozostawały bez pracy przeważnie od 1 do 3 miesięcy. Najmniejszą grupą bezrobotnych były osoby z wykształceniem średnim ogólnokształcącym (10% - 144 osoby, w tym 92 kobiety). Czas pozostawania bez pracy przeważnie wynosił również od 1 do 3 miesięcy.

3. Bezrobotni wg czasu pozostawania bez pracy

Wykres 6. Bezrobotni wg czasu pozostawania bez pracy w gminie miejskiej Giżycko w 2015 r.

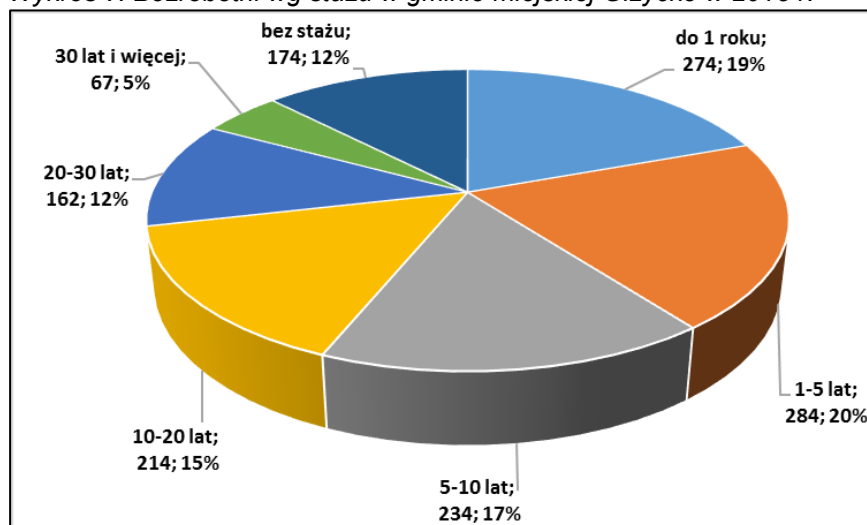


Źródło: opracowanie własne na podstawie Załącznika 1 do Sprawozdania dla Ministerstwa Pracy i Polityki Społecznej sporządzanego przez Powiatowy Urząd Pracy w Giżycku

Analizując statystyki bezrobotnych według czasu pozostawania bez pracy, to najwięcej osób było bez pracy 1-3 miesięcy (28% - 395 osób, w tym 195 kobiet). Natomiast najmniejszą grupą bezrobotnych pozostających bez pracy były osoby bezrobotne do 1 miesiąca (12% - 174 osoby).

4. Bezrobotni wg stażu

Wykres 7. Bezrobotni wg stażu w gminie miejskiej Giżycko w 2015 r.



Źródło: opracowanie własne na podstawie Załącznika 1 do Sprawozdania dla Ministerstwa Pracy i Polityki Społecznej sporządzanego przez Powiatowy Urząd Pracy w Giżycku

W 2015 r. największą grupę bezrobotnych w Giżycku stanowiły osoby ze stażem 1-5 lat (284 osoby, w tym 151 kobiet – 20% ogółu bezrobotnych), a najmniejszą osoby ze stażem powyżej 30 lat.

Instytucją rynku pracy, która obsługuje i pomaga bezrobotnym w powiecie giżyckim jest **Powiatowy Urząd Pracy w Giżycku**. W 2015 r. realizował m.in. następujące formy wsparcia:

- Poradnictwo zawodowe/pośrednictwo pracy – 563 osoby,
- Staże – 248 osoby,
- Bony stażowe – 31 osób,
- Szkolenia – 94 osoby,
- Bony szkoleniowe – 19 osób,
- Prace interwencyjne - 230 osób,
- Prace społecznie użyteczne – 85 osób,
- Aktywizacja zawodowa bezrobotnych poprzez udzielanie wsparcia finansowego na rozpoczęcie działalności gospodarczej – 36 osób,
- Liczba osób korzystających z usług poradnictwa indywidualnego – 130 osób,
- Liczba osób objętych poradnictwem zawodowym grupowym – 63 osoby,
- Liczba osób korzystających z informacji zawodowej indywidualnej – 232 osoby.

Ubóstwo

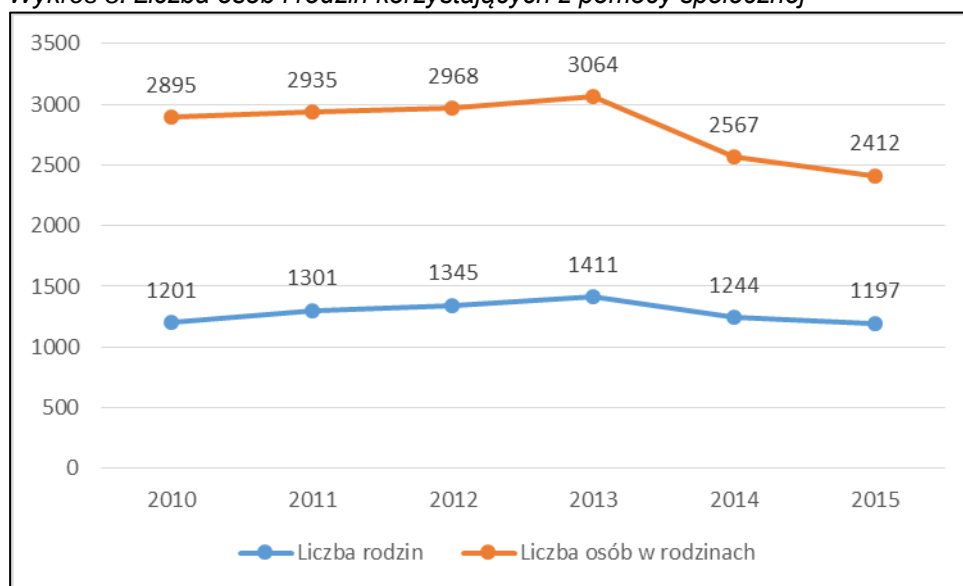
Do zadań własnych gminy należy realizacja działań zgodnych z Ustawą z dnia 12 marca 2004 roku o pomocy społecznej (Dz. U. nr 64, poz. 593), która określa zadania w zakresie pomocy społecznej, rodzaje świadczeń z pomocy społecznej oraz zasady i tryb ich

udzielania, organizację pomocy społecznej osobom zgodnie z art. 2.1 na „przewycięzenie trudnych sytuacji życiowych, których nie są w stanie pokonać, wykorzystując własne uprawnienia, zasoby i możliwości.”

Najważniejszą instytucją, która zajmuje się działaniami z zakresu pomocy społecznej w Giżycku jest **Miejski Ośrodek Pomocy Społecznej**, której zadaniem jest *udzielanie takiego wsparcia osobom i rodzinom, które umożliwi im samodzielną egzystencję, da szansę zaspokojenia podstawowych potrzeb, zapewni skuteczną realizację ról społecznych i stworzy możliwości rozwoju*. Działania w tym zakresie leżą w interesie nie tylko osób zagrożonych biedą, ale służą całej lokalnej społeczności.¹⁰

Wg danych pochodzących ze *Sprawozdania z działalności Miejskiego Ośrodka Pomocy Społecznej w Giżycku za okres I – XII 2015 rok* z różnych form pomocy skorzystało 1 197 rodzin, o łącznej liczbie osób w tych rodzinach 2 412, co stanowi 8,06% mieszkańców gminy miejskiej Giżycko. Ponadto ze świadczeń rodzinnych (55 213) skorzystało 1 738 rodzin, z funduszu alimentacyjnego - 248 rodzin, a z dodatków mieszkaniowych 760 rodzin.

Wykres 8. Liczba osób i rodzin korzystających z pomocy społecznej



Źródło: opracowanie własne na podstawie Sprawozdań z funkcjonowania Miejskiego Ośrodka Pomocy Społecznej w 2010-2015 r.

Zgodnie z powyższym wykresem, na przestrzeni 6 ostatnich lat liczba rodzin korzystających z pomocy społecznej Miejskiego Ośrodka Pomocy Społecznej w Giżycku zmniejszyła się o 4. Natomiast liczba osób w rodzinach korzystających ze wsparcia zmalała o 483 osób.

¹⁰ Sprawozdanie z działalności Miejskiego Ośrodka Pomocy Społecznej w Giżycku za okres I – XII 2015 rok

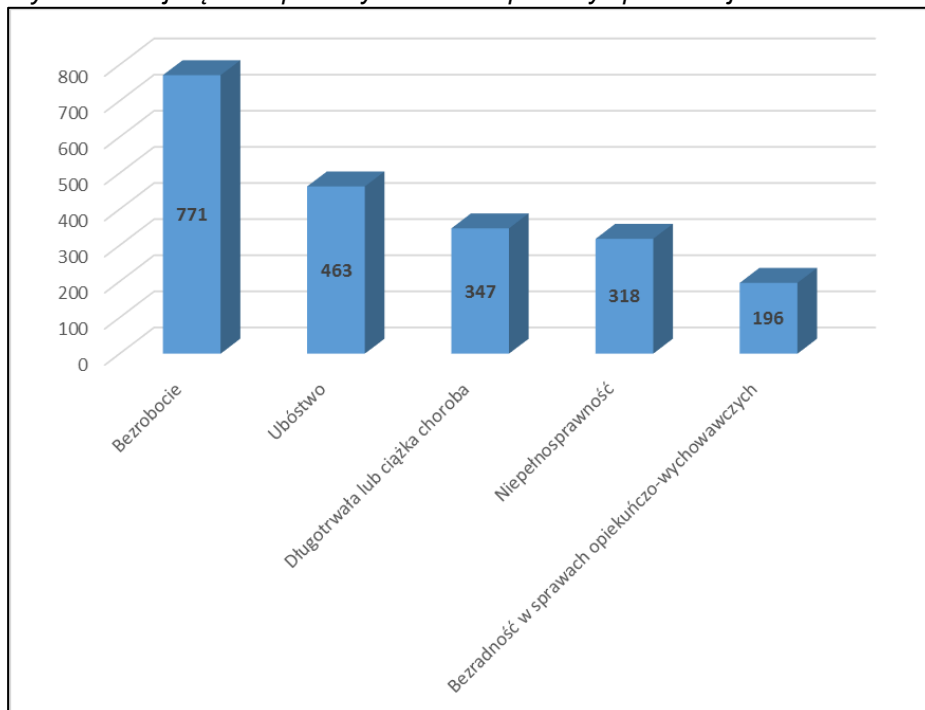
Tabela 5. Przyczyny udzielania pomocy społecznej w Miejskim Ośrodku Pomocy Społecznej w Giżycku w latach 2013-2015

Powód przyznania pomocy	2013		2014		2015	
	Liczba rodzin	Liczba osób w rodzinach	Liczba rodzin	Liczba osób w rodzinach	Liczba rodzin	Liczba osób w rodzinach
Ubóstwo	400	784	425	816	463	897
Sieroctwo	1	1	1	1	1	1
Bezdomność	60	82	48	50	52	54
Potrzeba ochrony macierzyństwa	56	275	53	267	54	271
Bezrobocie	859	2 051	785	1 791	771	1 733
Niepełnosprawność	352	651	325	580	318	565
Długotrwała lub ciężka choroba	361	620	374	663	347	586
Bezradność w sprawach opiekuńczo-wychowawczych	212	701	201	641	196	622
w tym rodziny wielodzietne	23	129	22	117	24	128
Przemoc w rodzinie	2	4	3	7	-	-
Alkoholizm	62	81	57	73	69	95
Narkomania	7	9	8	10	10	14
Trudności w przystosowaniu do życia po zwolnieniu z zakładu karnego	32	42	33	37	32	32
Zdarzenia losowe	20	46	13	23	9	15

Źródło: Sprawozdania z funkcjonowania Miejskiego Ośrodka Pomocy Społecznej w 2013-2015 r.

Z powyższej tabeli wynika, że rodziny korzystają z pomocy społecznej z różnych powodów. Dominującą przyczyną korzystania ze wsparcia MOPS jest bezrobocie (771 rodzin), które utrzymuje się na wysokim poziomie już od wielu lat. W 2015 r. liczba rodzin korzystających z pomocy z powodu bezrobocia znacznie spadła o 88 w stosunku do roku 2013.

Wykres 9. Najczęstsze powody udzielania pomocy społecznej



Źródło: Sprawozdanie z funkcjonowania Miejskiego Ośrodka Pomocy Społecznej w 2015 r.

Kolejnymi istotnymi powodami korzystania rodzin ze świadczeń pomocy społecznej w Giżycku jest ubóstwo (463), długotrwała lub ciężka choroba (463 rodzin), niepełnosprawność (318 rodzin) oraz bezradność w sprawach opiekuńczo-wychowawczych. Na przestrzeni ostatnich 3 lat liczba udzielonego wsparcia z powodu ubóstwa wzrosła odpowiednio o 38 rodzin.

Formy świadczenia pomocy społecznej przez Miejski Ośrodek Pomocy Społecznej w Giżycku w 2015 r.:

1. Zasiłki stałe – 197 rodzin,
2. Składki ZUS na ubezpieczenie zdrowotne – 183 rodzin (świadczeń 1 796),
3. Zasiłki celowe i celowe specjalne – 1 034 rodzin,
4. Zasiłki okresowe - 599 rodzin,
5. Dożywianie dzieci w szkołach (obiady oraz ferie zimowe) oraz dzieci do 6 roku życia – 442 rodziny,
6. Gorący posiłek – 27 (5 121 posiłków),
7. Zasiłek celowy (dożywianie) - 880 rodzin,
8. Pokrywanie kosztów pogrzebu – 6,
9. Opłata za pobyt w DPS – 44,
10. Placówki opiekuńczo-wychowawcze – 11,
11. Rodziny zastępcze – 23.

Jednostki pomocy społecznej

Na terenie Giżycka funkcjonują następujące instytucje zapewniające pomoc dla osób znajdującym się w trudnej sytuacji życiowej:

- 1. Dom Pomocy Społecznej** dla osób w podeszłym wieku oraz przewlekle somatycznie chorych wymagających całodobowej opieki. W placówce prowadzone są zajęcia aktywizacyjne zajęcia plastyczne, ceramika, rzeźba, malarstwo, batik, silwoterapia, ludoterapia, muzykoterapia. Placówka przystosowana jest dla 131 osób, w tym 61 osób w podeszłym wieku i 70 osób przewlekle somatycznie chorych. Ponadto prowadzone są również zajęcia kulturalno- rekreacyjne prowadzone przez instruktora oraz muzykoterapeutę. Dodatkowo w DPS działa zespół artystyczny "Mazurskie szuwarki", który bierze udział w wielu przeglądach i festiwalach muzycznych i teatralnych.
- 2. Środowiskowy Dom Samopomocy**, którego celem jest *podtrzymanie i rozwijanie umiejętności potrzebnych do jak najbardziej samodzielnego życia uczestników, poprzez prowadzenie w placówce treningów umiejętności społecznych oraz szerokiej gamy zajęć aktywizujących*. Placówka przeznaczona jest dla 33 osób niepełnosprawnych intelektualnie. Proponowane są następujące zajęcia relaksacyjne, teatralne, muzyczne i sportowe oraz na pracowniach: rozwijania zainteresowań, kulinarno – gospodarczej, terapii ruchem, multimedialnej i komputerowej, techniczno – modelarskiej i ceramicznej, treningów i aktywizacji.
- 3. Zakład Aktywności Zawodowej**, którego celem jest *zatrudnianie oraz przygotowanie osób niepełnosprawnych do życia w otwartym środowisku, a także pomoc w realizacji samodzielnego i aktywnego życia na miarę ich indywidualnych możliwości oraz potrzeb*. Proces ten realizowany jest poprzez rehabilitację zawodową, społeczną oraz zdrowotną. Rehabilitacja pracowników niepełnosprawnych jest zespołem różnych działań organizacyjnych, leczniczych, psychologicznych, technicznych, szkoleniowych, edukacyjnych i społecznych, które zmierzają do osiągnięcia odpowiedniego poziomu funkcjonowania osób niepełnosprawnych, odpowiedniej jakości życia i integracji społecznej. W ZAZ znajdują się następujące pracownie: stolarnia, tapicernia, metaloplastyka, krawiectwo, rękodzieło, pralnia i magiel.¹¹
- 4. Centrum Profilaktyki Uzależnień i Integracji Społecznej**, którego zadaniem jest:
 - profilaktyka uzależnień oraz propagowanie zdrowego stylu życia wśród dzieci i młodzieży oraz społeczności lokalnej;
 - profilaktyka zdrowotna i ochrona zdrowia mieszkańców;

¹¹ Internet, www.sites.google.com/site/sdsgizycko/, 10.04.2016 r.

- psychoedukacja i socjoterapia dzieci, młodzieży oraz osób uzależnionych od alkoholu i innych substancji psychoaktywnych i ich rodzin;
- udzielanie rodzinom, w których występują problemy uzależnienia od alkoholu i środków psychoaktywnych, pomocy psychologicznej i prawnej, a w szczególności ochrony przed przemocą domową;
- organizowanie akcji promujących podnoszenie świadomości społecznej w zakresie używania napojów alkoholowych oraz przyczyn i skutków uzależnienia;
- wakacyjne formy pracy wychowawczo-terapeutycznej dla dzieci i rodziców;
- aktywizację osób starszych poprzez profilaktykę zdrowotną, zajęcia rehabilitacyjno-integracyjne, kulturalne, artystyczne i działania edukacyjne;
- czynności zmierzające do orzeczenia o zastosowaniu wobec osób uzależnionych od alkoholu obowiązku poddania się leczeniu odwykowemu.

W ramach Centrum Profilaktyki funkcjonuje **Świetlica Socjoterapeutyczna, Młodzieżowy Klub Integracji Społecznej „Pełna Chata”, Punkt konsultacyjny** (poradnictwo prawne, terapeutyczne, pedagogiczne i psychologiczne), **Klub Seniora i Giżycki Uniwersytet III Wieku**.¹²

- 5. Centrum Integracji Społecznej**, którego celem jest *przywrócenie do życia społecznego i zawodowego osób zagrożonych ubóstwem i wykluczeniem społecznym, do których zalicza się: bezdomnych, długotrwale bezrobotnych, niepełnosprawnych, uzależnionych od alkoholu i narkotyków, powracających z zakładów karnych*. CIS organizuje warsztaty i kursy zawodowe, zajęcia z przedsiębiorczości i spółdzielczości socjalnej oraz indywidualne formy wsparcia z elementami terapii.

Dokumenty polityki społecznej

1. Strategia Rozwiązywania Problemów Społecznych na terenie miasta Giżycka w latach 2008-2015

Głównym celem Strategii była *Pomoc społeczna sprawnym i skutecznym elementem systemu wsparcia społecznego miasta Giżycka*. Cel ten został osiągnięty poprzez realizację poniższych celów strategicznych:

- Zintegrowanie działań w sferze pomocy społecznej na rzecz mieszkańców gminy z wykorzystaniem potencjału partnerów społecznych;
- Edukacja społeczna w zakresie wykorzystania własnych możliwości podopiecznych celem przezwyciężenia trudności życiowych;
- Rozwinięcie różnorodnych form wsparcia celem zmniejszenia poziomu ubóstwa osób i rodzin;

¹² Internet, www.centrumprofilaktyki.pl, 10.04.2016 r.

- Ograniczenie i zapobieganie marginalizacji podopiecznych pomocy społecznej;
- Stwarzanie warunków integracji osób niepełnosprawnych i przewlekle chorych w środowisku lokalnym;
- Upowszechnianie aktywnej integracji osób zagrożonych wykluczeniem społecznym.

Miejski Ośrodek Pomocy Społecznej w Giżycku jest trakcie opracowywania aktualnej Strategii Rozwiązywania Problemów Społecznych na terenie miasta Giżycka.

2. Program Przeciwdziałania Przemocy w Rodzinie i Ochrony Ofiar Przemocy w Rodzinie w mieście Giżycko na lata 2012-2015, którego celem głównym było Zwiększenie skuteczności przeciwdziałania przemocy w rodzinie oraz ochrony ofiar przemocy w rodzinie. Cel ten był realizowany z uwzględnieniem poniższych celów szczegółowych

- Podniesienie świadomości społecznej na temat zjawiska przemocy w rodzinie;
- Zapewnienie rodzinom, w których występuje zjawisko przemocy kompleksowej pomocy;
- Doskonalenie działania Zespołu Interdyscyplinarnego d/s przemocy w rodzinie;
- Zwiększenie kompetencji zawodowych pracowników jednostek i służb zajmujących się przeciwdziałaniem przemocy w rodzinie.

3. Gminny Program Przeciwdziałania Narkomanii dla Miasta Giżycko, którego działaniami są:

- Zwiększanie dostępności pomocy terapeutycznej i rehabilitacyjnej dla osób uzależnionych od narkotyków i osób zagrożonych uzależnieniem;
- Udzielanie rodzinom, w których występują problemy narkomanii pomocy psychospołecznej i prawnej;
- Prowadzenie profilaktycznej działalności informacyjnej, edukacyjnej oraz szkoleniowej w zakresie rozwiązywania problemów narkomanii, w szczególności dla dzieci i młodzieży;
- Wspomaganie działań instytucji, organizacji pozarządowych i osób fizycznych, służących rozwiązywaniu problemów narkomanii, udzielanie pomocy społecznej osobom uzależnionym i ich rodzinom;
- Ocena zjawiska narkomanii, jego rozmiarów i związanych z nim zagrożeń na terenie miasta.

4. Gminny Program Profilaktyki i Rozwiązywania Problemów Alkoholowych na rok 2016 dla Miasta Giżycka jest częścią gminnej strategii polityki społecznej oraz podstawowym dokumentem określającym zakres i formę realizacji działań profilaktycznych i naprawczych zmierzających do ograniczenia spożycia napojów alkoholowych. Głównym celem Programu jest *poprawa stanu zdrowia mieszkańców Giżycka poprzez przeciwdziałanie uzależnieniu od alkoholu, redukcja szkód wywołanych*

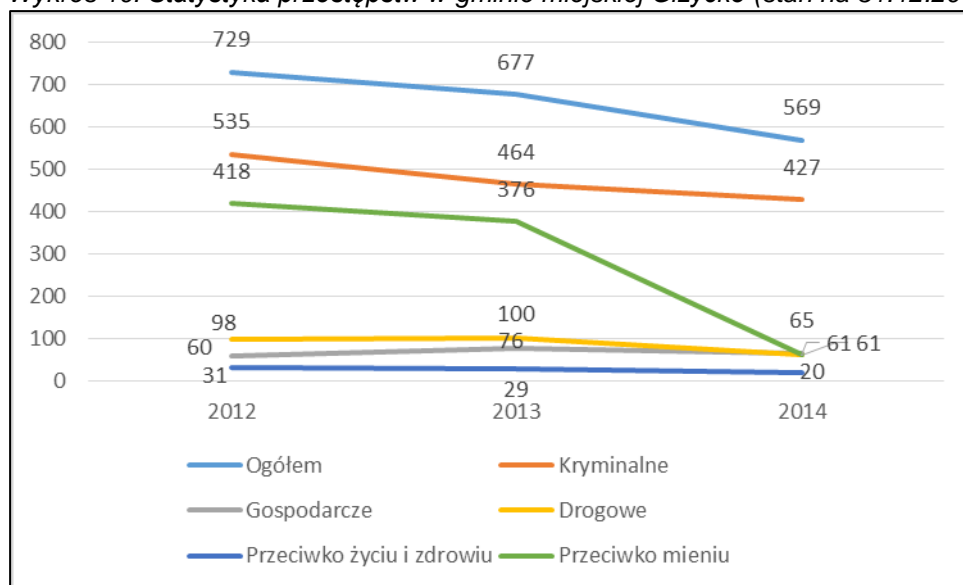
spożyciem alkoholu, poprawa sytuacji rodzin z problemem alkoholowym, wspieranie lokalnego systemu pomocy dla ofiar przemocy, a także zwiększenie bezpieczeństwa w mieście. Powyższy cel zostanie osiągnięty poprzez realizację dwóch celów szczegółowych: Profilaktyka i prewencja oraz Wsparcie terapeutyczne i ograniczanie negatywnego wpływu alkoholu na zdrowie.

Przestępczość

Zgodnie z art. 7 ustawy z dn. 8 marca 1990 r. o samorządzie gminnym, gmina ma obowiązek zaspokajania zbiorowych potrzeb wspólnoty w tym: ładu przestrzennego, ochrony zdrowia, porządku publicznego i ochrony przeciwpożarowej.

Sprawą bezpieczeństwa na terenie Giżycka zajmuje się **Komenda Powiatowa w Giżycku**. Do najważniejszych zadań policji wynikających z art. 1 ust. 2 ustawy z dn. 6 kwietnia 1990 r. o Policji jest inicjowanie i organizowanie działań mających na celu zapobieganie popełnianiu przestępstw i wykroczeń oraz zjawiskom kryminogennym.

Wykres 10. Statystyka przestępstw w gminie miejskiej Giżycko (stan na 31.12.2014 r.)



Źródło: www.polskawliczbach.pl, (10.04.2016 r.)

Na koniec 2014 r. liczba przestępstw stwierdzonych¹³ w Giżycku wyniosła 569 i zmalała o 160 w ciągu dwóch lat. W okresie 2012-2014 najczęściej przestępstw było przestępstw kryminalnych (535 w 2012 r., 464 w 2013 r. oraz 427 w 2014 r.) i dane prezentują tendencje spadkową. Natomiast największą tendencje spadkową zaobserwowano w przestępstwach przeciwko mieniu z 418 w 2012 r. do 65 w 2014 r. Najmniejsza liczba przestępstw była zanotowana przeciwko życiu i zdrowiu - 20.

¹³ Główny Urząd Statystyczny udostępnia statystyki przestępstw jedynie dla powiatów, dlatego prezentowane dane są wartościami szacunkowymi bazującymi na ilości mieszkańców powiatu oraz mieszkańców miasta Giżycka

Porównując przestępstwa zarejestrowane w województwie warmińsko-mazurskim oraz w Polsce, to należy podkreślić korzystną sytuację w zakresie bezpieczeństwa w mieście. Dowodem jest wskaźnik przestępstwa ogółem na 1000 mieszkańców: Giżycko 19,03, województwo warmińsko-mazurskie 21,63 oraz Polska 22,72.

Wskaźnik wykrywalności sprawców przestępstw ogółem dla Giżycka (56%) jest niższy od wskaźnika dla województwa warmińsko-mazurskiego (68%). Największy wskaźnik wykrywalności przestępstw dotyczył przestępstw drogowych (96%).

Edukacja

W potencjalnym wieku nauki, jaki przypada na lata od 3 do 24, liczba mieszkańców Giżycka wyniosła 6 636 osób, z czego 49,61% stanowiły kobiety (3 292 osoby).

Tabela 6. Grupy edukacyjne wieku w Giżycku (stan na 31.12.2015 r.)

Wyszczególnienie	Ludność	Mężczyźni	Kobiety
3- 6 lat	1 187	593	594
7-12 lat	1 668	814	854
13-15 lat	804	431	373
16-18 lat	995	462	533
19-24 lat	1 982	1 044	938
RAZEM	6 636	3 344	3 292

Źródło: opracowanie własne na podstawie GUS

W 2015 r. dzieci w wieku przedszkolnym było 1 187 osób, szkoły podstawowej 1 668, młodzieży w wieku gimnazjalnym 804, ponadgimnazjalnym 995, a szkół wyższych 1 982.

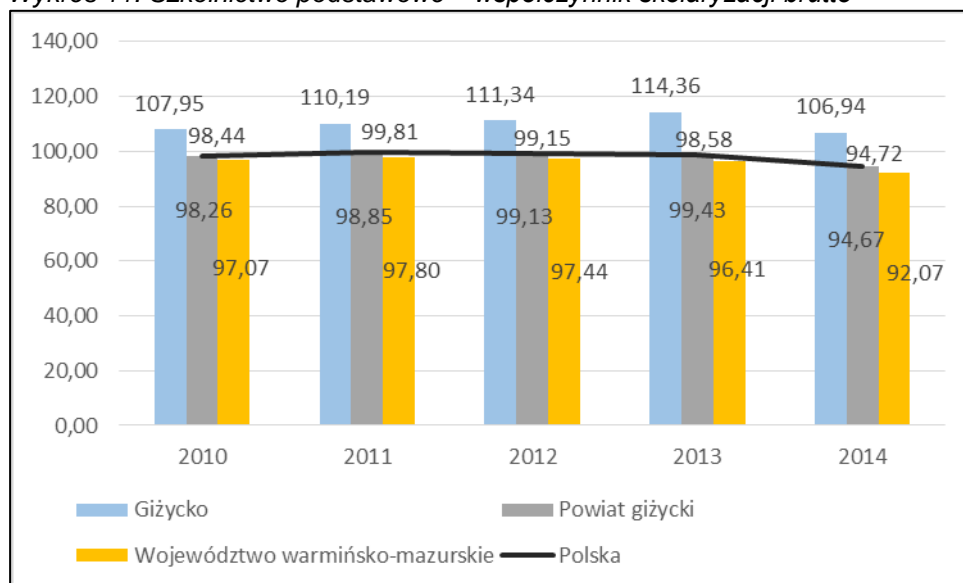
Wyniki szkół ze sprawdzianów i egzaminów

1. Szkoły podstawowe

Współczynnik skolaryzacji brutto¹⁴ szkół podstawowych w Giżycku wyniósł w 2014 r. 106,94%. Dla porównania, wskaźnik skolaryzacji brutto dla powiatu giżyckiego wyniósł 94,67%, województwa warmińsko-mazurskiego 92,07%, a dla Polski 94,72%.

¹⁴ Relacja liczby osób uczących się (stan na początku roku szkolnego) na danym poziomie kształcenia (niezależnie od wieku) do liczby ludności (stan w dniu 31 XII) w grupie wieku określonej jako odpowiadająca temu poziomowi nauczania- wg: www.stat.gov.pl GUS 2014

Wykres 11. Szkolnictwo podstawowe – współczynnik skolaryzacji brutto



Źródło: opracowanie własne na podstawie Banku Danych Lokalnych, 10.04.2016 r.

Współczynnik skolaryzacji netto¹⁵ szkół podstawowych w Giżycku wyniósł w 2014 r. 104,65%. Wskaźnik skolaryzacji netto dla powiatu giżyckiego wyniósł 92,37%, województwa warmińsko-mazurskiego 90,56%, a dla Polski 93,67%.

Zgodnie z danymi uzyskanymi ze strony Okręgowej Komisji Egzaminacyjnej w Łomży, w 2015 r. do sprawdzianu na koniec VI klasy podstawowej przystąpiło 269 uczniów z 4 szkół podstawowych funkcjonujących na terenie Giżycka. Średni uzyskany wynik z części I (j. polski i matematyka) to 71% - 76% z j. polskiego i 65% z matematyki. 2 szkoły uzyskały średni wynik i 2 szkoły - wysoki. 154 uczniów uzyskało wynik średni, 72 wysoki i 43 niski. Średni uzyskany wynik wszystkich szkół podstawowych na terenie Giżycka jest lepszy od średniego wyniku dla szkół w powiecie giżyckim (66%), dla województwa warmińsko-mazurskiego (65%).

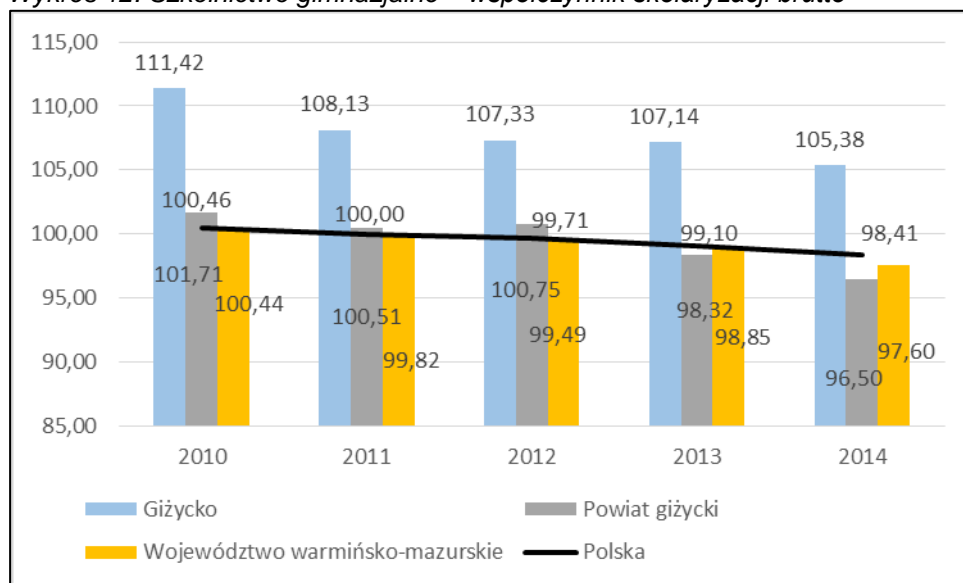
Średni wynik z części II (j. angielski) wyniósł 82%. 148 uczniów otrzymało wynik średni, 74 wysoki i 47 niski. I uzyskany wynik jest wyższy od średniego wyniku dla powiatu giżyckiego (77%) i województwa warmińskiego - mazurskiego (75%).

2. Gimnazja

Współczynnik skolaryzacji brutto szkół gimnazjalnych wyniósł w Giżycku 105,38%. Dla porównania dla powiatu giżyckiego wskaźnik wyniósł 96,50%, dla województwa warmińsko-mazurskiego 97,60%, a dla Polski 98,41%.

¹⁵ Relacja liczby osób (w danej grupie wieku) uczących się (stan na początku roku szkolnego) na danym poziomie kształcenia do liczby ludności (stan w dniu 31 XII) w grupie wieku określonej jako odpowiadająca temu poziomowi nauczania.- wg: www.stat.gov.pl GUS 2014

Wykres 12. Szkolnictwo gimnazjalne – współczynnik skolaryzacji brutto



Źródło: opracowanie własne Banku Danych Lokalnych, 10.04.2016 r.

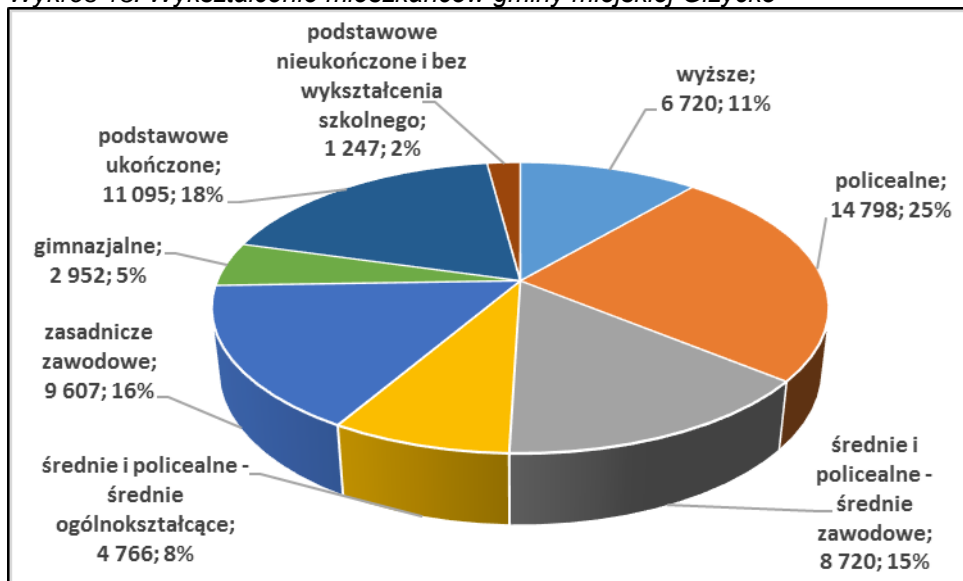
Współczynnik skolaryzacji netto szkół gimnazjalnych wyniósł w Giżycku 94,94%. Natomiast wskaźnik dla powiatu giżyckiego wyniósł 89,21%, dla województwa warmińsko-mazurskiego 88,66%, a dla Polski 92,18%.

W 2015 r. do egzaminu gimnazjalnego z języka polskiego i matematyki przystąpiło 273 uczniów. Średni wynik uzyskany z języka polskiego wyniósł 62%, a z matematyki 48%. W porównaniu wyniki z egzaminu dla powiatu giżyckiego odpowiednio 62% i 47%, dla województwa warmińsko-mazurskiego – 60% z języka polskiego i 46% z matematyki.

Wykształcenie

Ze względu na brak aktualnych danych dotyczących wykształcenia mieszkańców gminy miejskiej Giżycko, poniżej przedstawiono informacje z ostatniego Narodowego Spisu Powszechnego z 2011 roku.

Wykres 13. Wykształcenie mieszkańców gminy miejskiej Giżycko



Źródło: opracowanie własne na podstawie Narodowego Spisu Powszechnego 2011

Według Narodowego Spisu Powszechnego z 2011 roku 11,1% ludności Giżycka posiadało wykształcenie wyższe, 25% wykształcenie policealne, 15% średnie ogólnokształcące, a 15% średnie zawodowe. Mieszkańców posiadające wykształcenie zasadnicze zawodowe było 16% mieszkańców, gimnazjalne 5,0%, natomiast 18% podstawowe ukończonym i 2,1% mieszkańców zakończyło edukację przed ukończeniem szkoły podstawowej.

Kapitał społeczny

Gmina Miejska Giżycko podejmuje współpracę z organizacjami pozarządowymi, które są ważnym ogniwem aktywności społeczno-gospodarczej mieszkańców na jej terenie. Na 2016 r. współpracę reguluje ***Roczny program współpracy Gminy Miejskiej Giżycko z organizacjami pozarządowymi oraz innymi podmiotami prowadzącymi działalność pożytku publicznego na 2016 r.***, którego celem głównym jest *budowanie i umacnianie partnerstwa pomiędzy samorządem a organizacjami pozarządowymi, jak również zwiększenie efektywnej realizacji zadań samorządu Miasta Giżycka na rzecz mieszkańców regionu.*

Celami współpracy jest przede wszystkim:

- wzmocnienie potencjału organizacji,
- rozwijanie partnerstwa publiczno – społecznego,
- wspieranie inicjatyw, nowatorskich pomysłów i rozwiązań zwiększających świadomość społeczeństwa obywatelskiego,
- zwiększenie wpływu sektora pozarządowego i społeczności lokalnych na kreowanie polityki społecznej i gospodarczej,

- zwiększenie wiedzy i świadomości instytucji publicznych, mieszkańców i innych podmiotów na temat roli i funkcjonowania sektora pozarządowego w regionie.

Zgodnie z danymi podanymi w Strategii Rozwoju Giżycka na lata 2015-2025, na terenie miasta zarejestrowanych jest 155 stowarzyszeń, związków i organizacji pozarządowych o różnych profilach:

- Gospodarcza,
- Kluby i stowarzyszenia sportowe,
- Kształcenie i aktywizacja,
- Kultura,
- Ochrona przyrody
- Ochrona zdrowia i ratownictwo,
- Turystyka i wypoczynek,
- Żeglarstwo,
- Inne.

Jednakże jak wynika z oceny potencjału organizacji pozarządowych wskazanym w powyższym dokumencie, na terenie miasta jest aktywnych około 45 organizacji.

Do najważniejszych atutów działających organizacji na terenie miasta należą: zaangażowanie, entuzjazm i motywacja do pracy oraz dobre rozpoznanie i zaspokajanie potrzeb lokalnej społeczności..

Do słabych stron zaliczyć należy prawną i finansowo – księgową stronę zarządzania organizacją. Dużymi problemami, z jakimi zmagają się organizacje są braki lokalowe i sprzętowe; organizacje najczęściej nie posiadają żadnego własnego majątku. Znaczna część organizacji nie posiada również wyposażenia w sprzęt biurowy, komputerowy oraz dostępu do internetu. Większość organizacji boryka się również z trudnościami finansowymi co wpływa na ograniczenie możliwości realizowania różnego rodzaju projektów. Największym problemem wśród organizacji jest brak kadry przygotowanej do realizacji projektów jak również obawa przed podjęciem ryzyka przy realizacji większych projektów.¹⁶

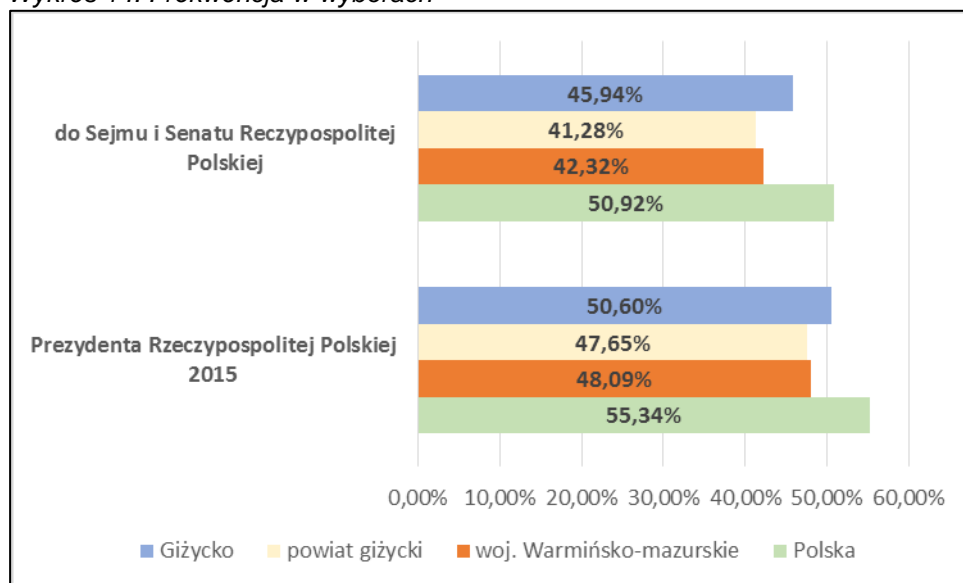
Uczestnictwo mieszkańców w życiu publicznym

Frekwencja

Jedną z podstawowych form uczestnictwa obywatela w życiu publicznym, dostępną dla każdego uprawnionego, jest głosowanie w wyborach. Poniżej przedstawiono frekwencję w wyborach na Prezydenta Rzeczypospolitej Polskiej 2015 Sejmu i Senatu Rzeczypospolitej Polski 2015.

¹⁶ Roczny program współpracy Gminy Miejskiej Giżycko z organizacjami pozarządowymi oraz innymi podmiotami prowadzącymi działalność pożytku publicznego na 2016 r.

Wykres 14. Frekwencja w wyborach



Źródło: opracowanie własne na podstawie Państwowej Komisji Wyborczej (11.04.2016 r.)

Frekwencja w wyborach Prezydenta Rzeczypospolitej Polskiej w gminie miejskiej Giżycko wyniosła 50,60% i była wyższa od frekwencji wyborczej dla powiatu giżyckiego (47,65%) i województwa warmińsko-mazurskiego (48,09%), natomiast mniejsza od frekwencji dla Polski (55,34%).

Frekwencja wyborcza do Sejmu i Senatu Rzeczypospolitej Polskiej w Giżycku (45,94%) była również wyższa niż dla powiatu giżyckiego (41,28) i województwa warmińsko-mazurskiego (42,32%), ale niższa od frekwencji dla Polski (50,92%).

Budżet Obywatelski

Budżet Obywatelski umożliwia mieszkańcom miasta decydowanie o tym, na co zostaną przeznaczone środki z budżetu gminy. Budżet Obywatelski obejmuje następujące etapy:

1. akcja edukacyjna,
2. zgłaszanie propozycji projektów,
3. weryfikacja i opiniowanie projektów,
4. Lokalne Spotkania Mieszkańców – publiczna dyskusja na temat złożonych projektów,
5. głosowanie,
6. ogłoszenie projektów do realizacji,
7. ewaluacja.

Podczas konsultacji społecznych dotyczących Giżyckiego Budżetu Obywatelskiego na 2016 rok, zgłoszono 11 projektów i na wszystkie projekty oddano łącznie 83 716 punktów, przy czym każdy mieszkaniec miał do rozdysponowania 10 punktów.

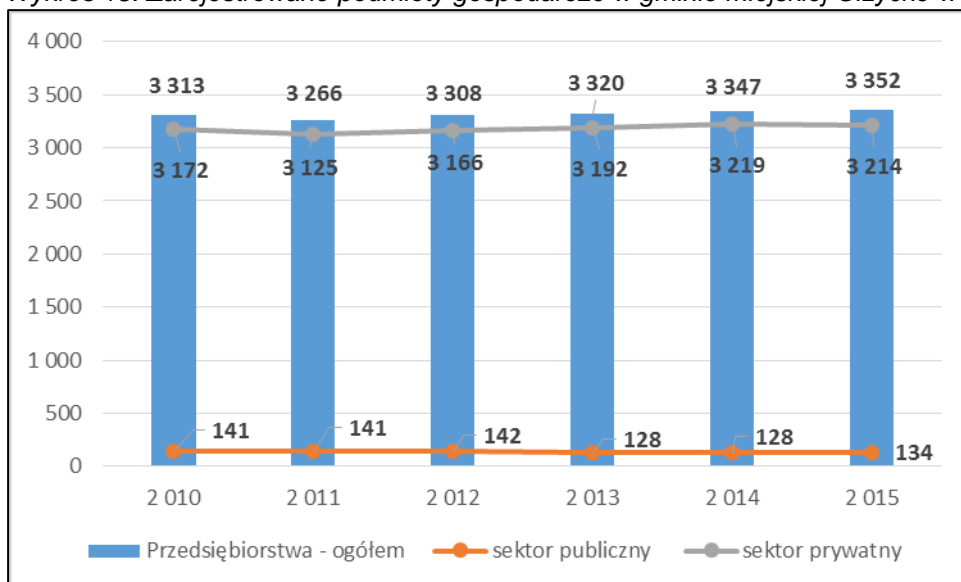
Identyfikacja problemów w sferze społecznej

- tendencja malejąca liczby ludności,
- ujemny przyrost naturalny,
- niekorzystne zmiany w strukturze wiekowej (malejąca liczba osób w wieku przedprodukcyjnym, rosnąca liczba osób w wieku poprodukcyjnym),
- wysokie bezrobocie przede wszystkim wśród osób młodych,
- wysoka liczba osób i rodzin korzystających z pomocy społecznej (przede wszystkim z powodu bezrobocia, ubóstwa),
- wysoka liczba przestępstw,
- niska liczba aktywnych organizacji pozarządowych w stosunku do liczby zarejestrowanych organizacji,
- średnia aktywność mieszkańców w życiu publicznym.

2.3. Sfera gospodarcza

Zgodnie z danymi Banku Danych Lokalnych na koniec 2015 r. w gminie miejskiej Giżycko było zarejestrowanych 3352 podmioty gospodarcze, w tym 3 214 w sektorze prywatnym. Na przestrzeni ostatnich 6 lat liczba podmiotów gospodarczych wzrosła o 39 przedsiębiorstw. Wskaźnik *podmioty wpisane do rejestru REGON na 10 tys. ludności* wyniósł 1 120 i wzrósł o 22 w stosunku do 2010 r. Dla porównania ten sam wskaźnik obliczany dla województwa warmińsko – mazurskiego wyniósł 858.

Wykres 15. Zarejestrowane podmioty gospodarcze w gminie miejskiej Giżycko w latach 2010-2015



Źródło: opracowanie własne na podstawie Banku Danych Lokalnych (15.04.2016 r.)

W 2015 r. Giżycku zarejestrowanych było około 60,7% podmiotów gospodarczych działających w powiecie giżyckim (5 552) i 2,71 % w województwie (123 876). Najwięcej firm

jest zarejestrowanych w sektorze prywatnym – 3 219. Natomiast w sektorze publicznym, który reprezentuje takie działy jak administracja, bezpieczeństwo publiczne, ochrona zdrowia i edukacja, działało 73 podmiotów gospodarczych.

Wśród spółek prawa handlowego Gmina posiada udziały w 3 podmiotach gospodarczych: Giżyckie Towarzystwo Budownictwa Społecznego Sp. z o.o. w Giżycku, Przedsiębiorstwo Energetyki Ciepłej Sp. z o.o., Przedsiębiorstwo Wodociągów i Kanalizacji Sp. z o.o. w Giżycku oraz Wodociągi i Kanalizacja Aglomeracja Giżycko Sp. z o.o.

Tabela 7. Podmioty gospodarcze wg sektorów własnościowych

Wyszczególnienie	Ogółem	sektor publiczny				sektor prywatny						
		Ogółem	państwowe i samorządowe jednostki prawa budżetowego	spółki handlowe		Ogółem	osoby fizyczne prowadzące działalność	spółki handlowe		spółdzielnie	fundacje	stowarzyszenia i organizacje społeczne
				razem	z udziałem kapitału zagranicznego			razem	z udziałem kapitału zagranicznego			
województwo warmińsko-mazurskie	123 876	5 440	2 606	229	1	117 942	87 422	7 513	1 043	745	505	4 954
powiat giżycki	5 522	204	112	11	0	5 271	3 881	246	39	36	21	232
Giżycko	3 352	134	73	5	0	3 219	2 291	120	18	10	14	137

Źródło: opracowanie własne na podstawie Banku Danych Lokalnych (15.04.2016 r.)

Na terenie miasta w 2015 r. funkcjonowało 125 spółek handlowych (w tym 18 spółek z udziałem kapitału zagranicznego), 36 spółdzielni. Najwięcej przedsiębiorstw w mieście było prowadzonych przez osoby fizyczne (2 291). Wskaźnik *osoby fizyczne prowadzące działalność gospodarczą na 1000 ludności* wyniósł 76. Dla porównania ten sam wskaźnik obliczony dla województwa warmińsko – mazurskiego wyniósł 60.

Giżycko zalicza się do miejscowości turystycznej, dlatego też występuje tam rozwój podmiotów gospodarczych, przede wszystkim własnością osób fizycznych prowadzących działalność gospodarczą związanych z działalnością turystyczną.

Natomiast w okresie 2010-2015 zmniejszył się udział podmiotów gospodarczych w sektorze publicznym o 7 przedsiębiorstw – 141 w 2010 r. do 134 w 2015 r.

Tabela 8. Struktura podmiotów gospodarki narodowej w gminie miejskiej Giżycko według sekcji PKD 2007

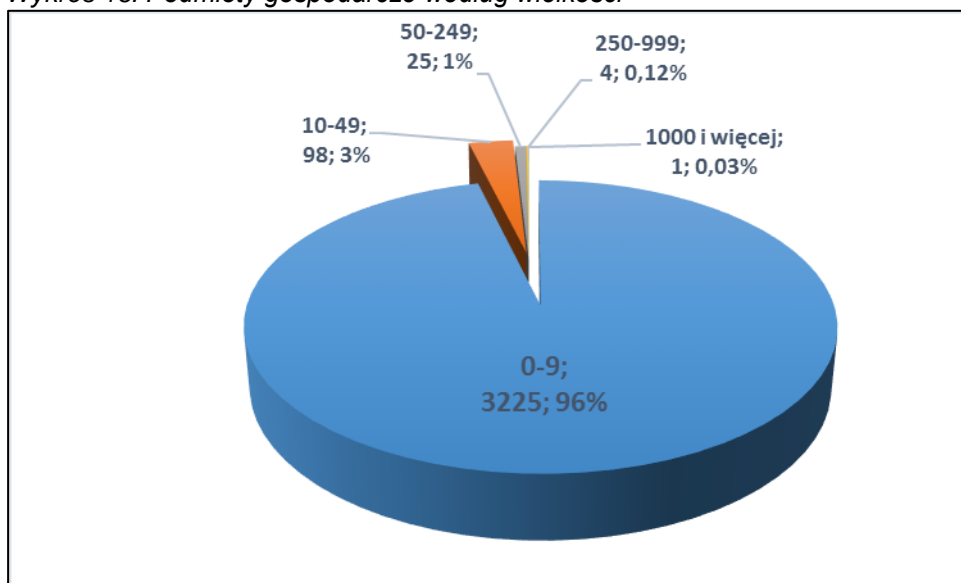
Sekcja	Sekcje PKD wg 2007	Giżycko
Sekcja A	Rolnictwo, leśnictwo, łowiectwo i rybactwo	32
Sekcja B	Górnictwo i wydobywanie	1
Sekcja C	Przetwórstwo przemysłowe	207
Sekcja D	Wytwarzanie i zaopatrywanie w energię elektryczną, gaz, parę wodną, gorącą wodę i powietrze do układów klimatyzacyjnych	4
Sekcja E	Dostawa wody; gospodarowanie ściekami i odpadami oraz działalność związana z rekultywacją	8
Sekcja F	Budownictwo	344
Sekcja G	Handel hurtowy i detaliczny; naprawa pojazdów samochodowych, włączając motocykle	731
Sekcja H	Transport i gospodarka magazynowa	178
Sekcja I	Działalność związana z zakwaterowaniem i usługami gastronomicznymi	138
Sekcja J	Informacja i komunikacja	44
Sekcja K	Działalność finansowa i ubezpieczeniowa	82
Sekcja L	Działalność związana z obsługą rynku nieruchomości	412
Sekcja M	Działalność profesjonalna, naukowa i techniczna	238
Sekcja N	Działalność w zakresie usług administrowania i działalność wspierająca	135
Sekcja O	Administracja publiczna i obrona narodowa; obowiązkowe zabezpieczenia społeczne	16
Sekcja P	Edukacja	130
Sekcja Q	Opieka zdrowotna i pomoc społeczna	300
Sekcja R	Działalność związana z kulturą, rozrywką i rekreacją	79
Sekcja S i T	Pozostała działalność usługowa i Gospodarstwa domowe zatrudniające pracowników; gospodarstwa domowe produkujące wyroby i świadczące usługi na własne potrzeby	276
Sekcja U	Organizacje i zespoły eksterytorialne	0
OGÓŁEM	—————	3 352

Źródło: opracowanie własne na podstawie Banku Danych Lokalnych (15.04.2016 r.)

Zgodnie z powyższą tabelą należy zauważyć, że trzema sekcjami, w których działało najwięcej podmiotów gospodarczych w Giżycku są:

- Handel hurtowy i detaliczny; naprawa pojazdów samochodowych, włączając motocykle – 731 podmiotów;
- Działalność związana z obsługą rynku nieruchomości – 412 podmiotów;
- Budownictwo – 344 podmiotów gospodarczych.

Wykres 16. Podmioty gospodarcze według wielkości



Źródło: opracowanie własne na podstawie Banku Danych Lokalnych (15.04.2016 r.)

Analizując podmioty gospodarcze według klas wielkości, to 2015 r. w Giżycku 96% przedsiębiorstw zatrudniało do 9 osób (3225 podmiotów gospodarczych), 98 firm (3%) zatrudniało 10-49 osób, 25 (1%) przedsiębiorstw – 50-249 osób i 1 podmiot gospodarczy zatrudniał 1000 i więcej pracowników.

Turystyka i rekreacja

W Giżycku, jako miejscowości turystycznej, najważniejszą gałęzią lokalnej gospodarki są usługi turystyczne związane z zakwaterowaniem, gastronomią, rekreacją (zwiedzanie, wycieczki, rejsy itp.), rozrywką, jak również z handlem. Wśród czynników wpływających na rozwój turystyki w Giżycku jest realizowanie polityki turystycznej, do której należą działania regulujące procesy społeczno-gospodarcze w sektorze turystycznym.

Giżycko jest największym ośrodkiem turystycznym Krainy Wielkich Jezior i stanowi jeden z największych w Polsce ośrodków rekreacji i turystyki wodnej. Zbiorniki wodne wokół miasta tworzą dogodne warunki dla żeglarstwa, kajakarstwa i sportów wodnych w związku z czym przyciągają wielu amatorów sportów wodnych, szczególnie w okresie letnim. Dla miłośników sportów wodnych organizowane są imprezy regatowe oraz prestiżowe zawody żeglarskie. Giżycko jest gospodarzem Międzynarodowych Mistrzostw Polski Jachtów Kabinowych, Mistrzostw Polski w klasie DZ, Giżyckich Dni Oldtimerów, czy wysokich rangą regat młodzieżowych jak Puchar Mazur Energa Sailing Cup. Kanały łączące jeziora tworzą atrakcyjne szlaki wodne. Po trasie żeglugowej o długości 170 km łączącej Giżycko z Węgorzewem, Mikołajkami, Rucianem Nidą i Piszem regularnie kursują statki. W samym mieście do licznych jego atrakcji należy most obrotowy z drugiej połowy XIX wieku, fragment

XIV wiecznego zamku krzyżackiego, Kanał Giżycki (Łuczański), a w okresie letnim cała arteria wodna miasta. W kościele ewangelickim wzniesionym w 1827 roku według projektu Karola Fryderyka Schinkla odbywają się Giżyckie Koncerty Organowe. Innym miejscem organizacji imprez muzycznych jest amfiteatr w zabytkowym kompleksie fortyfikacji Twierdzy Boyen, gdzie odbywają się liczne koncerty oraz imprezy cykliczne cieszące się dużą popularnością wśród turystów i mieszkańców miasta. miasto jest gospodarzem regat, między innymi o Lodowy Puchar Polski. Warunki zimowe sprzyjają także wędkarstwu podlodowemu. Giżycko dysponuje największą w regionie bazą turystyczną – zróżnicowana oferta noclegowa obejmuje hotele, pensjonaty, ośrodki wczasowe, pokoje gościnne, agroturystykę i schroniska młodzieżowe. Miasto dysponuje ponad 1 200 miejscami noclegowymi, a dodatkowo prawie 1 400 miejsc noclegowych można znaleźć na obszarze gmin. Łącznie w ciągu roku, głównie w okresie letnim z bazy noclegowej na terenie miasta i gminy, wg GUS, korzysta ponad 50 000 turystów. Ponadto wielu turystów korzysta z noclegów w obiektach indywidualnego zakwaterowania w kwaterach agroturystycznych i pokojach gościnnych oraz nocuje we własnych namiotach, przyczepach kempingowych i na jachtach.

Miejscem organizacji imprez jest także teren plaży miejskiej, gdzie organizowane są duże koncerty nad jeziorem (np. Festiwal „Szanty z Folkiem”, czy koncert „Gwiazdy na wakacjach”). Tu również zlokalizowany jest mały amfiteatr, wykorzystywany podczas różnych uroczystości na mniejszą skalę. Ważnym miejscem jest również giżycka Wieża Ciśnień, która stanowi punkt widokowy, z muzeum i kawiarnią, z którego roztacza się przepiękna panorama miasta oraz otaczających je lasów i jezior. Tereny Giżycka i okolic sprzyjają turystyce pieszej, rowerowej, a także konnej. W okresie zimowym jeziora przyciągają amatorów bojerów z całego świata.¹⁷

Tak bogato przygotowana oferta turystyczna miasta przyciąga turystów przez cały rok. Wydatki ponoszone przez turystów przekładają się na wzrost przychodów nie tylko podmiotów działających w sektorze turystycznym, ale również dla innych podmiotów kooperujących z branżą turystyczną. Konsekwencją tego jest rozwój gospodarczy miasta poprzez rozwój przedsiębiorczości lokalnej wraz z utworzeniem miejsc pracy dla mieszkańców, co wiąże się z wpływami do budżetu gminy i budżetu państwa. To z kolei pozwala na realizację nowych inwestycji i przedsięwzięć, powodując również rozwój oferty publicznej.

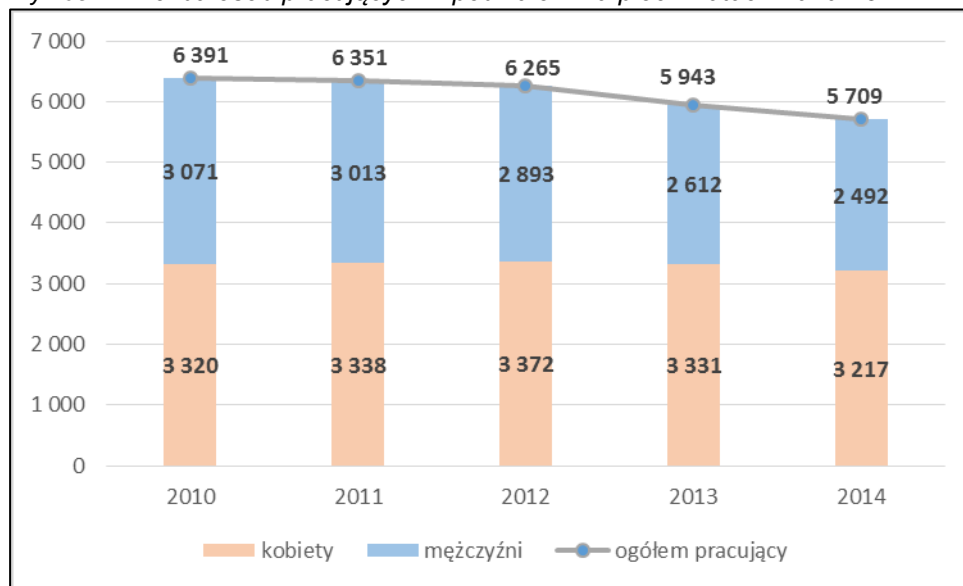
Rynek pracy

Liczba osób pracujących w Giżycku wyniosła na koniec 2014 r. 5 709, w tym 3 217 kobiet (56,35%). Analizując poniższy wykres należy zauważyć tendencję spadkową osób pracujących. W okresie 2010-2014 liczba pracujących zmalała o 682 osoby. Przez cały

¹⁷ Strategia Rozwoju Giżycka na lata 2015-2025

analizowany okres liczba pracujących kobiet była wyższa od pracujących mężczyzn. Tendencja wzrostowa pracujących kobiet była do 2012 r., gdzie osiągnęła optymalną wartość 3 372 osoby, a następnie spadła do poziomu 3 217 osób. W sumie liczba pracujących kobiet zmalała o 103 osoby. Natomiast wśród liczby pracujących mężczyzn utrzymuje się tendencja spadkowa przez cały analizowany okres. W okresie 2010-2014 liczba pracujących mężczyzn spadła o 579 osób.

Wykres 17. Liczba osób pracujących z podziałem na płeć w latach 2010-2014



Źródło: opracowanie własne na podstawie Banku Danych Lokalnych (16.04.2016 r.)

Pod względem liczby pracujących przypadających na 1000 ludności, Giżycko w 2013 roku znalazło się na 450. pozycji wśród wszystkich gmin w Polsce, natomiast w 2014 roku spadło na pozycję 501.¹⁸

Według GUS w Giżycku na 1000 mieszkańców pracuje 191 osób. Dla porównania w powiecie giżyckim 148 osób, w województwie warmińsko – mazurskim 189 osób, a w Polsce 230.

Przeciętne miesięczne wynagrodzenie brutto w Giżycku wynosi 3 273,35 zł, co odpowiada 81,80% przeciętnego miesięcznego wynagrodzenia brutto w Polsce.

Wśród aktywnych zawodowo mieszkańców Giżycka 906 osób wyjeżdża do pracy do innych miast, a 1 000 pracujących przyjeżdża do pracy spoza gminy - tak więc saldo przyjazdów i wyjazdów do pracy wynosi 94.

28,5% aktywnych zawodowo mieszkańców Giżycka pracuje w sektorze rolniczym (rolnictwo, leśnictwo, łowiectwo i rybactwo), 24,3% w przemyśle i budownictwie, a 14,1% w sektorze usługowym (handel, naprawa pojazdów, transport, zakwaterowanie i gastronomia,

¹⁸ j.w.

informacja i komunikacja) oraz 2,2% pracuje w sektorze finansowym (działalność finansowa i ubezpieczeniowa, obsługa rynku nieruchomości).¹⁹

Identyfikacja problemów w sferze gospodarczej

- niski rozwój przedsiębiorczości lokalnej,
- spadek liczby podmiotów w sektorze publicznym,
- mała liczba przedsiębiorstw w branży turystycznej i spokrewnionej,
- mała liczba podmiotów zatrudniających powyżej 9 osób,
- spadek liczby osób pracujących,
- średnie wynagrodzenie w stosunku do średniego wynagrodzenia w Polsce.

2.4. Sfera środowiskowa

Zgodnie z podziałem fizyczno – geograficznym Giżycko położone jest w środkowej części Pojezierza Mazurskiego, w granicach Krainy Wielkich Jezior Mazurskich.

Flora i fauna

Flora opisywanego regionu wyróżnia się bogactwem gatunków wodno-błotnych i łąkowo-zaroślowych. Okresowo i stale podmokłe tereny związane są głównie ze strefami przyjeziornymi, zagłębieniami terenowymi i dolinami rzecznyymi oraz nieckami pojeziernymi. W ich obrębie wykształciły się liczne torfowiska (przeważnie torfowiska niskie), których największe nagromadzenie występuje nad jeziorami.

Fauna regionu odznacza się bogactwem i zróżnicowaniem gatunkowym. Najcenniejsze gatunki zwierząt występują na siedliskach wodnych i wodno-błotnych oraz w obrębie kompleksów leśnych.

Lasy na terenie miasta Giżycka zajmują 106,51 ha, co stanowi 0,36% całkowitej powierzchni lasów w powiecie giżyckim. Zdecydowana większość lasów to lasy publiczne (80,51 ha) pozostałe stanowią własność prywatną (26 ha).²⁰

Do podstawowych zagrożeń oddziałujących na lasy na terenie gminy Giżycka należą:

- zanieczyszczenia powietrza;
- zagrożenia pożarowe;
- obniżanie poziomu wód gruntowych;
- presja turystyczna.

¹⁹ Internet, www.polskawliczbach.pl, 30.04.2016 r.

²⁰ Prognoza oddziaływania na środowisko projektu Planu Gospodarki Niskoemisyjnej miasta Giżycka na lata 2015-2020

Gleby

Na terenie miasta Giżycka występują gleby przeważnie słabej jakości - klasy bonitacyjne IV, V, VI. Zmiany w środowisku glebowym związane są najczęściej z działalnością człowieka. Najważniejsze zagrożenia degradacji gleb to:

- procesy erozji wietrznej (deflacja),
- procesy erozji wodnej (wymywanie spłukiwanie),
- nadmierne używanie środków chemicznych do ochrony roślin i konserwowania zbiorów,
- nieracjonalne stosowanie nawozów sztucznych,
- niewłaściwe postępowanie ze środkami ropopochodnymi w obrębie gospodarstw rolnych,
- transport.

Wody powierzchniowe

Miasto Giżycko położone jest pomiędzy dwoma jeziorami: Niegocin i Kisajno, na szlaku Wielkich Jezior Mazurskich, od Węgorzewa w części północnej, do miejscowości Ruciane Nida w części południowej (wraz z odnogami). Na obszarze miasta Giżycka przebiega dział wodny pierwszego rzędu dorzeczy Wisły (dopływu Pisy) i Pregoty (dopływu Węgorapy).

Przez zachodnie obszary miasta przebiegają dwa kanały: Kanał Giżycki i Kanał Niegociński. Kanał Giżycki łączy jezioro Niegocin i Kisajno, Kanał Niegociński zaś łączy jezioro Tajty i Niegocin. W rejonie miasta Giżycka na sieć hydrograficzną składa się także wiele drobnych cieków, małopowierzchniowych jezior i terenów podmokłych.

Obszar Giżycka zlokalizowany jest na pograniczu dwóch jednolitych części wód powierzchniowych (JCWP):

- będącej w dorzeczu Pregoty – JCWP „Węgorapa od źródeł do wypływu z jeziora Mamry” RW700025582199,
- będącej w dorzeczu Wisły – JCWP „Pisa od wypływu z jez. Kisajno do wypływu z jez. Tałty” RW200025264199.²¹

Głównym źródłem zanieczyszczeń wód powierzchniowych jest niekontrolowany zrzut ścieków bytowo-gospodarczych. Ponadto istotnym zagrożeniem jest spływ związków organicznych z pól uprawnych.

Wody podziemne

Giżycko położone jest w sąsiedztwie Głównego Zbiornika Wód Podziemnych nr 206: „Kraina Wielkich Jezior Mazurskich”. Miasto graniczy z nim od północy i południowego zachodu. GZWP nr 206 jest w naturalny sposób izolowany od powierzchni terenu osadami o słabej przepuszczalności i grubości na ogół przekraczającej 20 m, o czasie przenikania do

²¹ j.w.

warstwy wodonośnej przeważnie dłuższym niż 20 – 25 lat. Jest to zbiornik pochodzenia czwartorzędowego, międzymorenowego. Jego zwierciadło występuje średnio na poziomie 60 m.

Głównym piętrem użytkowym na terenie miasta Giżycka są wody czwartorzędowe. Piętro to reprezentowane jest przez trzy główne poziomy wodonośne. Na niedużych głębokościach w rejonie miasta zalegają piaski luźne, bądź słabogliniaste, które stanowią pierwszy poziom wodonośny. Ze względu na płytkie zaleganie, wody te mogą być zanieczyszczone. Są one eksploatowane przez studnie kopane. Główne źródło zaopatrzenia w wodę stanowi poziom międzymorenowy.

Ocena jakości wód podziemnych odbywa się na podstawie sieci pomiarowej, liczącej ponad 1000 punktów na terenie całego kraju (w tym studnie wiercone, piezometry), spełniających kryteria wymagane przez Ramową Dyrektywę Wodną. Wody poziomu czwartorzędowego w rejonie miasta miały III klasę jakości, tzn. klasę wód zadowalającej jakości (ocena za 2012 r.).

Ponadto, teren miasta zlokalizowany jest w zasięgu: Jednolitej Części Wód Podziemnych JCWPd nr 21 (kod GW710021), która oceniona została jako posiadająca stan doby pod względem ilościowym oraz jakościowym (ocena za 2012 r.).²²

Infrastruktura techniczna gospodarki wodno-ściekowej

Bardzo ważnym aspektem dotyczącym ochrony środowiska jest uregulowana gospodarka wodno-ściekowa. Zaniechanie jej zwiększa ryzyko zanieczyszczenia środowiska ściekami bytowymi.

Z sieci wodociągowej w Giżycku korzysta 97,7% mieszkańców, a z sieci kanalizacyjnej 95,7% (szczegółowe informacje znajdują się w podrozdziale 2.6. Sfera techniczna).

Mieszkańcy, którzy nie są podłączeni do sieci kanalizacyjnej korzystają ze zbiorników bezodpływowych. Niewłaściwa eksploatacja może doprowadzić do emisji zanieczyszczeń do środowiska.

Obiekty i obszary chronione

Na terenie miasta Giżycko obszary wyróżniające się szczególnymi walorami przyrodniczymi objęto następującymi formami ochrony:

1. Obszary Chronionego Krajobrazu

Obszar Chronionego Krajobrazu Krainy Wielkich Jezior Mazurskich - wynosi 85 527,0 ha (w granicach miasta - 752 ha). Położony jest on na terenie powiatów: Węgorzewo, Giżycko, Mrągowo i Pisz, w gminach: Węgorzewo, miasto Węgorzewo, Giżycko, miasto Giżycko.

²² j.w.

2. Pomniki przyrody

Na terenie Giżycka znajdują się następujące pomniki przyrody:

- Głaz narzutowy przy Placu Grunwaldzkim;
- „Aleja Lip” przy ul. Kazimierza Wielkiego;
- Drzewa w parku ul. Warszawskiej – 14 szt.;
- Drzewa w parku przy ul. Gdańskiej – 10 szt.;
- Drzewa w parku na Plaży Miejskiej - 10 szt.;
- Drzewa w parku przy ul. Moniuszki – 28 szt.;
- Drzewa na cmentarzu przy ul. Kościuszki - 4 szt.

3. Obszary Natura 2000

Obszar Natura 2000 Ostoja Północnomazurska - sąsiaduje z miastem Giżycko od zachodu. Powierzchnia obszaru wynosi 14573,01 ha. Ostoję tworzą przede wszystkim jeziora: Mamry Północne, Kirsajno, Dargin, Dobskie, Kisajno, Dejguny i kilka małych zbiorników wodnych.

W bliskim sąsiedztwie miasta znajduje się także rezerwat przyrody Wyspy na Jeziorze Mamry i Kisajno oraz użytek ekologiczny Wilkasy.

Powietrze atmosferyczne

Zgodnie z wynikami badań jakości powietrza Giżycka wystąpiły przekroczenia poziomu docelowego benzo(a)pirenu w pyle zawieszonym PM10. Główną przyczyną przekroczeń była emisja powierzchniowa. Z racji przekroczeń poziomów stężeń w/w zanieczyszczeń dla terenów miasta Giżycka i strefy warmińsko-mazurskiej realizowane są programy (naprawcze) ochrony powietrza oraz plany działań krótkoterminowych.²³

Oddziaływanie pól elektromagnetycznych

Na terenie miasta źródłem promieniowania elektromagnetycznego niejonizującego są przede wszystkim: – linie elektroenergetyczne wysokiego napięcia 110 kV, – GPZ 110/15 kV Giżycko – stacje bazowe telefonii komórkowej (choć w ich przypadku pola elektromagnetyczne są wypromieniowywane na dużych wysokościach, w miejscach niedostępnych dla przebywania ludzi).

Ocenę oddziaływania pól elektromagnetycznych na środowisko przeprowadza się w ramach Państwowego Monitoringu Środowiska na podstawie badań monitoringowych oraz informacji o źródłach emitujących pola. Na terenie miasta Giżycka punkty monitoringowe zlokalizowane były przy ul. Kajki 1, ul. Warszawskiej 15 i ul. Wodociągowej 10. Badania

²³ j.w.

wykonano dla 2012 roku. Wartości pomiarów wielkości fizycznych charakteryzujących promieniowanie elektromagnetyczne wyniosły odpowiednio:

- dla ul. Kajki 1 – 0,24 V/m,
- dla ul. Warszawskiej 15 – 0,27 V/m,
- dla ul. Wodociągowej 10 – 0,21 V/m.

Powyższe wartości są znacznie niższe od dopuszczalnej, w związku z czym nie stwierdzono przekroczeń poziomów PEM w środowisku.²⁴

Odnawialne źródła energii (OZE)

Na terenie miasta Giżycka nie funkcjonują obecnie duże instalacje wykorzystujące energię odnawialną do produkcji energii elektrycznej lub ciepłej. Aktualnie brak planów rozwojowych w tym zakresie. W kontekście mikroinstalacji OZE – z przeprowadzonej inwentaryzacji wynika, że obecnie znikomy odsetek budynków i obiektów w mieście Giżycko korzysta z mikroinstalacji OZE produkujących energię. Wykorzystywane są kolektory słoneczne, a łączna wyprodukowana przez te instalacje energia wyniosła w 2014 r. 289,26 MWh/rok.²⁵

Hałas

Hałas w środowisku to wszelkiego rodzaju niepożądane, nieprzyjemne i uciążliwe dźwięki w danym miejscu i czasie. Jest zanieczyszczeniem środowiska przyrodniczego charakteryzującym się różnorodnością źródeł i powszechnością występowania.

Wyróżnia się trzy główne rodzaje hałasu, według źródła powstawania:

- hałas przemysłowy powodowany przez urządzenia i maszyny w obiektach przemysłowych i usługowych,
- hałas komunikacyjny pochodzący od środków transportu drogowego kolejowego i lotniczego,
- hałas komunalny występujący w budynkach mieszkalnych, szczególnie wielorodzinnych i w obiektach użyteczności publicznej.

Spośród źródeł hałasu, obecnie największe uciążliwości na obszarze miasta Giżycka powodują źródła hałasu komunikacyjnego, tzn. pojazdy silnikowe poruszające się po drogach. Dotyczy to zwłaszcza drogi krajowej nr 59, drogi krajowej nr 63 oraz drogi wojewódzkiej nr 592, gdzie ruch pojazdów jest relatywnie największy.

Badania natężenia hałasu na terenie miasta Giżycka dotyczyły drogi krajowej nr 59. Dla DK 59 przekroczenia na terenach mieszkaniowych wyniosły do 5 dB. Notuje się także

²⁴ j.w.

²⁵ Plan Gospodarki Niskoemisyjnej miasta Giżycka na lata 2015-2020

przekroczenia >5 dB, jednak nie obejmują one budynków mieszkalnych i znajdują się w pasie drogowym (który wyłącza się z obszarów wrażliwości).²⁶

Dokumenty dotyczące ochrony środowiska na terenie gminy miejskiej Giżycko

1. **Program usuwania azbestu i wyrobów zawierających azbest z terenu miasta Giżycka na lata 2015-2032**, którego celem jest zaplanowanie bezpiecznego dla zdrowia mieszkańców i środowiska naturalnego usunięcia wyrobów zawierających azbest z obszaru Miasta do końca 2032 r.

Według danych Bazy Azbestowej, narzędziem prowadzonym przez Ministerstwo Rozwoju do gromadzenia i przetwarzania informacji uzyskanych z inwentaryzacji wyrobów zawierających azbest, na terenie Giżycka zinwentaryzowanych wyrobów jest 568,43 ton, unieszkodliwionych 33 ton oraz pozostałe do unieszkodliwienia 535,37 ton.

2. **Projekt założeń do planu zaopatrzenia Gminy Miejskiej Giżycko w ciepło, energię elektryczną i paliwa gazowe**, którego celem opracowania jest określenie prognozy potrzeb energetycznych oraz przedstawienie możliwości ich racjonalnego pokrycia drogą rozwoju systemu ciepłowniczego lub paliw ekologicznych jak gaz, olej z uwzględnieniem zastępowania uciążliwych źródeł ciepła.

3. **Plan gospodarki niskoemisyjnej miasta Giżycka na lata 2015-2020** wyszczególnił cel szczegółowe:

Cel 1: Zmniejszenie emisji gazów cieplarnianych na terenie miasta Giżycka.

Cel 2: Podniesienie efektywności energetycznej budynków i obiektów na terenie miasta Giżycka.

Cel 3: Wzrost udziału odnawialnych źródeł energii w lokalnej produkcji energii na terenie miasta Giżycka, poprzez rozwój mikroinstalacji OZE.

Cel 4: Wdrożenie zrównoważonego energetycznie planowania przestrzennego i zarządzania rozwojem Gminy Miejskiej Giżycko.

Cel 5: Wdrożenie działań zmierzających do ograniczenia emisji benzo(a)pirenu B(a)P z terenu miasta Giżycko.

Cel 6: Prowadzenie działań i kampanii edukacyjno-promocyjnych w zakresie gospodarki niskoemisyjnej na terenie miasta Giżycka.

Do najważniejszych efektów wdrażania gospodarki niskoemisyjnej należeć będą:

Korzyści ekologiczne:

- poprawa jakości powietrza atmosferycznego na terenie miasta Giżycka,
- włączenie się miasta Giżycka w ograniczenie globalnych, negatywnych skutków zmian klimatu,

²⁶ Prognoza oddziaływania na środowisko projektu Planu Gospodarki Niskoemisyjnej miasta Giżycka na lata 2015-2020

- ochrona środowiska naturalnego i przestrzeni Miasta przed zanieczyszczeniami i degradacją,

Korzyści ekonomiczne:

- oszczędność środków budżetowych na utrzymanie obiektów użyteczności publicznej,
- wzrost efektywności energetycznej budynków i obiektów,
- zwiększenie sprawności wytwarzania energii,
- zastosowanie rozwiązań innowacyjnych w zakresie produkcji, dystrybucji i użytkowania energii, w tym odnawialnych źródeł energii,
- racjonalizacja użytkowania energii oraz ograniczenie kosztów związanych z jej użytkowaniem, – wzrost bezpieczeństwa energetycznego,
- stworzenie nowych miejsc pracy związanych z realizacją zadań inwestycyjnych,
- poprawa wizerunku Miasta, jako wspierającego działania innowacyjne i proekologiczne,
- podniesienie atrakcyjności turystycznej Miasta (czyste powietrze i środowisko jako element przyciągający turystów),

Korzyści społeczne:

- poprawa warunków, jakości i komfortu życia ludności,
- ochrona zdrowia społeczeństwa, w tym spadek zachorowalności na choroby płuc, układu krążenia, skóry itp.,
- wzrost świadomości społecznej na temat skutków zmian klimatu,
- wzrost postaw prośrodowiskowych związanych z ochroną powietrza i środowiska naturalnego.

Gmina miejska Giżycko nie posiada aktualnego Programu Ochrony Środowiska.

Identyfikacja problemów w sferze środowiskowej

- duże zagrożenia zanieczyszczeniem środowiska,
- pogarszający się stan wód podziemnych,
- zanieczyszczenia wód w okolicznych jeziorach,
- brak aktualnego Programu Ochrony Środowiska.

2.5. Sfera przestrzenno-funkcjonalna

Podstawowym dokumentem kreującym politykę przestrzenną Giżycka jest **Studium uwarunkowań i kierunków zagospodarowania przestrzennego miasta Giżycko**. Zgodnie z powyższym dokumentem strategicznym celem rozwoju przestrzennego miasta Giżycka jest uzyskanie takiej jego struktury, która w harmonijny, zrównoważony sposób wykorzysta walory przyrodnicze, kulturowe i zasoby miasta dla poprawy warunków życia mieszkańców oraz wypoczynku i rekreacji turystów.

Zgodnie z *Studium uwarunkowań i kierunków zagospodarowania przestrzennego miasta Giżycko* przyjęto układ stref o zróżnicowanej polityce zagospodarowania przestrzennego w obrębie docelowej struktury funkcjonalno - przestrzennej miasta:

- strefa I - strefa modernizacji i rewitalizacji obszaru śródmiejskiego, gdzie zakłada się sukcesywną, pełną modernizację zabudowy z rozwojem funkcji usługowych, powiązanym ze zmianą charakteru ulic Warszawskiej oraz Kętrzyńskiego, przebudowanych na atrakcyjne pasáže śródmiejskie, łączące się z "Centrum",
- strefa II - strefa usług ponadlokalnych oraz mieszkalnictwa, znajdującą się na terenach „Centrum”, gdzie zakłada się budowę zespołów nowej zabudowy usługowej i wypoczynkowo - rekreacyjnej oraz mieszkalnej,
- strefa III - strefa pośrednią zabudowy miejskiej o mieszkalno - usługowych funkcjach mieszanych, otaczającą w/w strefę modernizacji obszaru śródmieścia i terenu „Centrum”, gdzie zakłada się: dopełnienie istniejących zespołów zabudowy oraz przebudowę jej fragmentów, a także realizację brakujących elementów infrastruktury technicznej i społecznej,
- strefa IV - strefa rekreacyjno – sportowo – wypoczynkową z możliwością wprowadzenia funkcji mieszkaniowych położoną w zachodniej i południowej części miasta, obejmującą tereny nadbrzeżne Jeziora Niegocin, twierdzę Boyen z otaczającymi ją lasami oraz tereny znajdujące się w pobliżu Jeziora Kisajno,
- strefa V - strefa przemysłową położoną we wschodniej części miasta, gdzie projektuje się koncentrację zakładów produkcyjno - usługowych i usługowych,
- strefa VI - strefa terenów zielonych, znajdującą się w północno - zachodniej części miasta obejmujące między innymi ogrody działkowe, tereny zieleni naturalnej (w tym leśnej) oraz tereny zieleni otaczającej istniejące osiedla mieszkaniowe.

Ponadto Gmina miejska Giżycko opracowała 18 następujących **Miejscowych Planów Zagospodarowania Przestrzennego**:

1. obszaru Śródmieścia m. Giżycka, zawartego między ulicami: Dąbrowskiego, Kolejową, przedłużeniem Al.1 Maja, Placem Grunwaldzkim i Warszawską;
2. fragmentu m. Giżycka obejmującego teren osiedla Wilanów;
3. terenu zawartego pomiędzy ulicami: Konarskiego, 3 Maja, Sikorskiego i Okrzei w Giżycku;
4. fragmentu śródmieścia m. Giżycka - terenu zawartego między ulicami: Nadbrzeżną, Kolejową, Al.1 Maja oraz istniejącą zabudową mieszkaniową wielorodzinną;
5. terenu zawartego między ulicami: Staszica, Suwalską, Obwodową i Jagiełły;
6. terenu zawartego między ulicami: 3 Maja, Sikorskiego, Olsztyńską oraz kanałem Łuczańskim (obecna nazwa kanał Giżycki);

7. terenu zawartego między ulicami: Warszawską, Wodociągową, Jagiełły, Daszyńskiego, al.1 Maja i Placem Grunwaldzkim;
8. w granicach obejmujących działki nr 670/3, 670/4, fragment działki 679/13, 680/33, 680/34 i 680/36 przy ul. Warszawskiej;
9. terenu zawartego między ulicami: 1 Maja, Królowej Jadwigi, Kombatantów oraz pd.-zach. granicą działki nr 208/4;
10. terenu zawartego między ulicami: Nowowiejską, Drzymały, Wilanowską i Obwodową;
11. terenu zabudowy usługowo mieszkaniowej przy al. Wojska Polskiego i kanale Giżyckim;
12. terenu zabudowy usługowo – przemysłowo - mieszkaniowej przy ulicy Suwalskiej, Gdańskiej, Białostockiej, linii kolejowej i ul. Obwodowej;
13. terenu zawartego między ulicami: Kazimierza Wielkiego. Królowej Jadwigi, al. 1 Maja, Szosą Obwodową oraz Jagiełły;
14. terenów zabudowy mieszkaniowo-usługowej przy ul. Olsztyńskiej, Kanale Giżyckim, ul. Unii Europejskiej, 1 Maja, 3 Maja i Sikorskiego;
15. terenu zabudowy usługowej przy ulicy Kolejowej w Giżycku;
16. terenu zabudowy usług turystycznych, zawartych między: jez. Kisajno, jez. Tajty, ul. Moniuszki a zach. granicą działki nr 340/13 w Giżycku;
17. terenu zabudowy usługowej między Placem Grunwaldzkim i ul. Mickiewicza;
18. terenu położonego przy ul. Moniuszki, między kanałem Niegocińskim a granicą administracyjną miasta.

Struktura gruntów w granicach administracyjnych miasta

Powierzchnia gminy miejskiej Giżycko zajmuje 1 372 ha. Powierzchnia gminy stanowi 1,23% powierzchni powiatu giżyckiego oraz 0,06% powierzchni województwa warmińsko-mazurskiego. Zagospodarowanie gruntów znajdujących się na terenie miasta przedstawia się w następujący sposób:

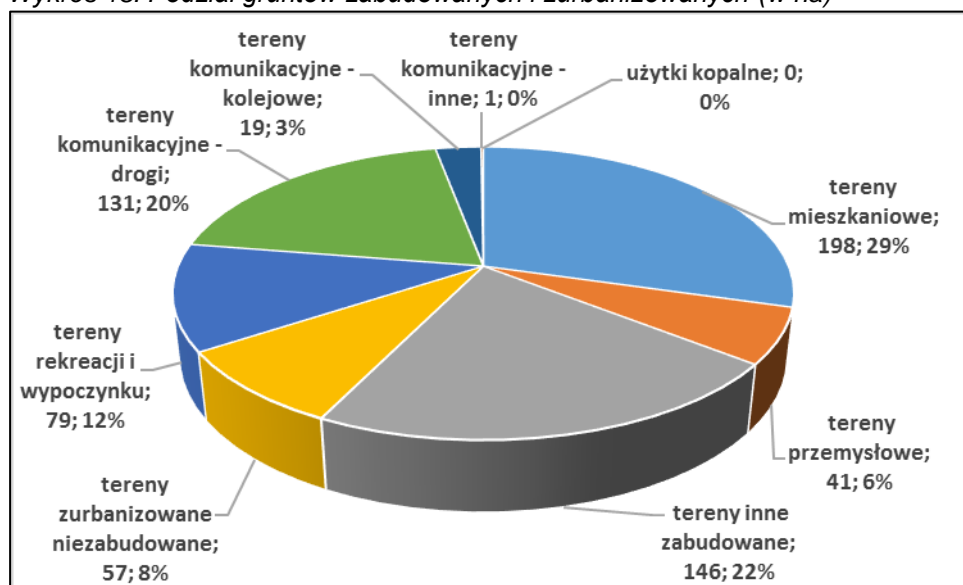
Tabela 9. Powierzchnia gruntów wg ich kategorii

Grunty i ich wykorzystanie	Gmina miejska Giżycko (ha)
Użytki rolne	139
Grunty leśne oraz zadrzewienia i zakrzewienia	136
Grunty zabudowane i zurbanizowane	672
Grunty pod wodami	359
Nie użytki	15
Tereny różne	51
Razem	1 372

Źródło: opracowanie własne na podstawie Banku Danych Lokalnych (22.04.2016 r.)

Z powyższej tabeli wynika, że największy udział w powierzchni Giżycka mają grunty zabudowane i zurbanizowane (48,98%). Drugą pozycję pod względem wielkości gruntów zajmują grunty po wodami (27,17%). W dalszej kolejności użytki rolne (10,13%) i grunty leśne oraz zadrzewienia i zakrzewienia (9,91%). Nieznaczną część powierzchni Giżycka zajmują tereny różne (3,72%) i nieużytki (1,09%).

Wykres 18. Podział gruntów zabudowanych i zurbanizowanych (w ha)



Źródło: opracowanie własne na podstawie Banku Danych Lokalnych (22.04.2016 r.)

Zgodnie z danymi Banku Danych Lokalnych największą część gruntów zabudowanych i zurbanizowanych zajmują tereny mieszkaniowe (198 ha – 28%) oraz tereny inne zabudowane (146 ha – 22%). Drogi zajmują 20% powierzchni Giżycka. Natomiast tereny rekreacji i wypoczynku - 12%, a tereny przemysłowe – 6%.

Własność gruntów w Giżycku jest następująca:

- Grunty Skarbu Państwa z wyłączeniem gruntów, przekazanych w wieczyste użytkowanie – 495 ha,
- Grunty Skarbu Państwa przekazane w wieczyste użytkowanie – 114 ha,
- Grunty gmin i związków międzygminnych z wyłączeniem przekazanych w użytkowanie wieczyste – 379 ha,
- Grunty osób fizycznych – 159 ha,
- Grunty spółdzielni – 4 ha,
- Grunty kościołów i związków wyznaniowych – 3 ha,
- Grunty powiatów z wyłączeniem gruntów przekazanych w użytkowanie – 74 ha
- Grunty będące przedmiotem własności i władania innych niewymienionych podmiotów – 54 ha.

Zgodnie z ustawą z dnia 27 marca 2003 r. o planowaniu i zagospodarowaniu przestrzennym, przestrzeń publiczna to obszar o szczególnym znaczeniu dla zaspokojenia potrzeb mieszkańców, poprawy jakości ich życia i sprzyjający nawiązywaniu kontaktów społecznych ze względu na jego położenie oraz cechy funkcjonalno-przestrzenne.

Oświata

Na terenie Giżycka znajduje się dobrze rozwinięta sieć placówek oświatowych:

1. Żłobki, przedszkola i punkty przedszkolne:
 - „Małe misie” żłobek w Giżycku,
 - Przedszkole Miejskie nr 1 z Oddziałem Integracyjnym, ul. Drzymały 9,
 - Przedszkole Miejskie nr 4 w Giżycku, ul. Jagiełły 3,
 - Przedszkole Specjalne, ul. Białostocka 3,
 - Przedszkole „Krasnal”, ul. Kolejowa 10,
 - Przedszkole „Bajka”, ul. Wodociągowa 15,
 - Przedszkole Niepubliczne "Koralik", ul. Daszyńskiego 14,
 - Przedszkole Niepubliczne "Promyk", ul. Smętka 22,
 - Punkt Przedszkolny bł. Franciszka z Fatimy Caritas Diecezji Ełckiej, ul. Wodociągowa 23,
 - Niepubliczny terapeutyczny punkt przedszkolny.
2. Szkoły podstawowe:
 - Szkoła Podstawowa nr 3 z Oddziałami Integracyjnymi, ul. Wiejska 50
 - Szkoła Podstawowa nr 4 im. I Dywizji Piechoty w Giżycku, ul. 3 Maja 21,
 - Szkoła Podstawowa nr 5 (Specjalny Ośrodek Szkolno-Wychowawczy im. Jana Brzechwy w Giżycku), ul. Białostocka 3,

- Szkoła Podstawowa Nr 6 w Giżycku, ul. Pionierska 13,
 - Szkoła Podstawowa Nr 7 im. Janusza Korczaka w Giżycku, ul. Wodociągowa 8,
 - Niepubliczna Szkoła Podstawowa Specjalna, ul. Dąbrowskiego 15,
 - Katolicka Szkoła Podstawowa im. Św. Brunona w Giżycku, ul. Kopernika 7.
3. Szkoły gimnazjalne:
- Gimnazjum nr 1 im. Jana Pawła II, ul. Gimnazjalna 1,
 - Gimnazjum nr 2 im. Chwały Oręża Polskiego, ul. Warszawska 39,
 - Gimnazjum nr 3, ul. Wiejska 50,
 - Gimnazjum nr 4, ul. Białostocka 3,
 - Gimnazjum nr 5 dla Dorosłych w Giżycku, al. 1-go Maja 30,
 - Gimnazjum nr 6 z internatem, ul. Smętka 5,
 - Niepubliczne Gimnazjum Specjalne, ul. Dąbrowskiego 15,
 - Katolickie Gimnazjum im. Św. Brunona w Giżycku, ul. Kopernika 7.
4. Szkoły ponadgimnazjalne:
- 1) Zasadnicze szkoły zawodowe:
- Zasadnicza Szkoła Zawodowa Nr 2 w Giżycku, ul. I Dywizji T. Kościuszki 16,
 - Zasadnicza Szkoła Zawodowa nr 4, ul. Białostocka 3,
- 2) Licea Ogólnokształcące:
- I Liceum Ogólnokształcące im. Wojciecha Kętrzyńskiego, ul. Traugutta 1,
 - II Liceum Ogólnokształcące im. Gustawa Gizewiusza w Giżycku, ul. Sikorskiego 3,
 - Liceum Ogólnokształcące dla Dorosłych w Giżycku, ul. Smętka 5,
 - Liceum Ogólnokształcące w Giżycku, ul. Kopernika 7,
 - Liceum Ogólnokształcące dla Dorosłych w Giżycku , ul. Kopernia 7,
 - Katolickie Liceum Ogólnokształcące im. św. Brunona w Giżycku, ul. Kopernika 7,
 - Liceum Ogólnokształcące Zakładu Doskonalenia Zawodowego w Białymstoku z siedzibą w Giżycku,
 - Liceum Ogólnokształcące dla Dorosłych Zakładu Doskonalenia Zawodowego w Białymstoku z siedzibą w Giżycku, ul. Kopernika 5.
- 3) Technika:
- Technikum Nr 1, ul. I Dyw. T. Kościuszki 23,
 - Technikum Nr 2, ul. Mickiewicza 27,
 - Technikum Nr 3 w Giżycku, ul. I Dywizji T. Kościuszki 16,
 - Technikum Zakładu Doskonalenia Zawodowego w Białymstoku z siedzibą w Giżycku, ul. Kopernika 5.
- 4) Szkoły policealne:
- Szkoła Policealna im. Hanny Chrzanowskiej w Giżycku, ul. Sikorskiego 3 organ prowadzący: powiat ziemski,

- Szkoła Policealna Nr 4 w Giżycku, ul. Smętka 5, organ prowadzący: powiat ziemski,
- Szkoła Policealna dla Dorosłych Zakładu Doskonalenia Zawodowego w Białymstoku z siedzibą w Giżycku, ul. Kopernika 5,
- Szkoła Policealna Rachunkowości w Giżycku Stowarzyszenia Księgowych w Polsce, ul. Gimnazjalna 1.

5) Zespół Szkół:

- Zespół Szkół Elektronicznych i Informatycznych im. "KEN", ul. Mickiewicza 27,
- Zespół Szkół Kształtowania Środowiska i Agrobiznesu, ul. I Dywizji T. Kościuszki 23,
- Zespół Szkół nr 1 im. Mikołaja Kopernika w Giżycku, ul. Wiejska 50,
- Zespół Szkół Zawodowych w Giżycku, ul. I Dywizji T. Kościuszki 16,
- Niepubliczny Zespół Specjalnych Placówek Oświatowych, ul. Dąbrowskiego 15.

W Giżycku funkcjonuje łącznie 9 przedszkoli i punktów przedszkolnych zarejestrowanych w Systemie Informacji Oświatowych, o łącznej liczbie oddziałów 40. W 2015 r. do przedszkoli i punktów przedszkolnych uczęszczało 897 dzieci. Liczba dzieci przypadająca na 1 oddział w przedszkolach i punktach przedszkolnych wyniosła 22.

Na terenie Giżycka znajduje się 6 szkół podstawowych o łącznej liczbie oddziałów wynoszących 142. W 2015 r. liczba uczniów wyniosła 2 222. Natomiast liczba uczniów w szkole przypadająca na 1 oddział w szkole podstawowej wyniosła 15.

W 2015 r. łączna liczba uczniów w szkołach gimnazjalnych funkcjonujących na terenie Giżycka wyniosła 898 uczących się w 43 oddziałach. Liczba uczniów w gminie miejskiej Giżycko przypadająca na 1 oddział w szkole gimnazjalnej wyniosła 20.

Do obsługi ekonomiczno-finansowej oraz administracyjnej i organizacyjnej przedszkoli, zespołów szkół, szkół podstawowych i gimnazjów, dla których organem prowadzącym jest Gmina Miejska Giżycko, powołano *Miejski Zespół Obsługi Szkół i Przedszkoli*.

Służba zdrowia

Główną placówką ochrony zdrowia nie tylko w Giżycku, ale i całym powiecie jest Powiatowy Szpital Giżycki Sp. z o.o.

W mieście działa łącznie 27 przychodni, z czego 3 są podległe samorządowi terytorialnemu.

Liczba udzielonych porad podstawowej opieki zdrowotnej mieszkańcom miasta Giżycko w 2014 r. wyniosła 169 666, w tym 19 228 porad udzielonych w przychodniach podległych samorządowi terytorialnemu. Natomiast porad lekarskich ambulatoryjnej opieki zdrowotnej – 299 928.

W 2014 r. na terenie Giżycka znajdowało się 6 aptek. Ludność przypadająca na 1 aptekę ogólnodostępną wynosi 2 302.

Infrastruktura kulturalna

Na mocy art. 7 ust. 1 pkt 9 i 10 ustawy o samorządzie gminnym, Miasto Giżycko prowadzi działania z zakresu kultury. Jednostkami realizującymi zadania Miasta w omawianym obszarze są:

1. Giżyckie Centrum Kultury, którego podstawowym celem działalności zgodnie z jego Statutem jest upowszechnianie kultury i edukacji kulturalnej, ochrona oraz tworzenie warunków do rozwoju aktywnego uczestnictwa w kulturze mieszkańców. Powyższy cel realizowany jest przez:

- organizowanie spektakli, koncertów, festiwali, wystaw, imprez artystycznych i rozrywkowych, prezentacji filmów, plenerów;
- organizowanie różnorodnych form edukacji kulturalnej i wychowywanie przez sztukę,
- organizowanie i wspieranie imprez artystycznych i rozrywkowych;
- promocja kultury i twórczości artystycznej;
- świadczenie usług oraz pomoc w organizowaniu imprez;
- współdziałanie z instytucjami, organizacjami i stowarzyszeniami o podobnych celach i zadaniach w kraju i za granicą;
- prowadzenie działalności w ramach amatorskiego ruchu artystycznego oraz prowadzenie edukacji kulturalnej;
- prowadzenie działalności promocyjno – wydawniczej;
- inne działania służące zaspokojeniu kulturalnych potrzeb i aspiracji mieszkańców miasta;
- organizowanie projekcji filmowych, przeglądów, maratonów;
- prowadzenie działalności związanej z obiektem zabytkowym – Twierdza BOYEN;
- obsługa ruchu turystycznego oraz świadczenie usług hotelarskich.

W Giżyckim Centrum Kultury odbywają się następujące zajęcia pozalekcyjne:

- plastyczne,
- szachowe,
- taneczne,
- muzyczne,
- wokalne,
- fotograficzne,
- teatralne.

Giżyckie Centrum Kultury jest też dysponentem i administratorem amfiteatru Twierdzy Boyen i amfiteatru w Giżycku. Amfiteatr zlokalizowany jest w zabytkowym

obiekcie fortyfikacyjnym z XIX wieku – Twierdzy Boyen. Rozlokowany jest on na powierzchni około 1 ha. Amfiteatr jest w pełni przygotowany do organizacji imprez masowych w zgodzie z wymaganiami ustawy.

Według danych GUS w 2015 r. Giżyckie Centrum Kultury zorganizował lub współorganizował 105 imprez, w których uczestniczyło 36 710 osób. Było 17 grup artystycznych, do których należało 168 członków grup. Natomiast było 5 kół (klubów), do których było zapisanych 35 osób.

Dla porównania, w 2011 r. zorganizowano 84 imprezy (o 21 mniej niż w 2015 r.), w których uczestniczyło 35 900 osób (mniej o 810 uczestników). Grup artystycznych było 14 (o 3 mniej), do których było zapisanych 143 członków (o 25 mniej) oraz w 2011 r. były 4 (o 1 mniej), do których było zapisanych 22 osoby (o 33 osoby mniej).

2. Miejska Biblioteka Publiczna w Giżycku

Biblioteka zgodnie z jej Statutem służy rozwijaniu i zaspakajaniu potrzeb czytelniczych i informacyjnych społeczeństwa oraz upowszechnieniu wiedzy i kultury.

Do szczegółowego zakresu działania Biblioteki należy:

- gromadzenie, opracowanie i udostępnianie służących rozwijaniu czytelnictwa oraz zaspakajaniu potrzeb informacyjnych, edukacyjnych i samokształceniowych wszystkich grup czytelniczych,
- udostępnianie zbiorów bibliotecznych na miejscu, wypożyczanie do domu, prowadzenie wymiany międzybibliotecznej,
- prowadzenie działalności informacyjno-bibliograficznej ze szczególnym uwzględnieniem informacji dotyczących dorobku kulturalnego, naukowego i gospodarczego regionu o charakterze lokalnym,
- popularyzacja książki i czytelnictwa; udostępnianie materiałów bibliotecznych ludziom niepełnosprawnym,
- organizowanie form pracy z czytelnikiem służącym popularyzowaniu sztuki, nauki, oraz upowszechnianiu dorobku kulturalnego miasta,
- tworzenie komputerowych baz danych: katalogowych, bibliograficznych,
- doskonalenie form i metod pracy bibliotecznej,
- współdziałanie z bibliotekami innych sieci, instytucjami i organizacjami w zakresie rozwijania czytelnictwa i zaspakajania potrzeb oświatowych, kulturalnych społeczności miasta.

Według **Planu Rozwoju Miejskiej Biblioteki Publicznej w Giżycku na lata 2016-2020** misją jest: *Biblioteka to niezbędna instytucja kultury, która chroni dziedzictwo lokalne, kulturowe, historyczne i odpowiada na wyzwania współczesności; obecna w budowaniu zintegrowanego społeczeństwa ze szczególnym uwzględnieniem osób starszych*

i niepełnosprawnych. Misja zostanie osiągnięta poprzez realizację poniższych celów strategicznych:

1. Podniesienie kompetencji cyfrowych seniorów 50+ i osób niepełnosprawnych zgodnie z rozpoznanymi potrzebami w tym zakresie.
2. Wzrost kompetencji kulturalnych dorosłych mieszkańców i młodzieży poprzez świadome uczestnictwo w wydarzeniach kulturalnych
3. Ułatwienie dostępu do wszystkich działów biblioteki.

Wg danych Banku Danych Lokalnych w 2014 r. na terenie Giżycka znajdowały się 2 biblioteki, w tym filia Miejskiej Biblioteki Publicznej. W 2014 r. księgozbiór wyniósł 92 817, a czytelników było 5 657 osób. Liczba czytelników bibliotek publicznych na 1000 ludności wyniosła 189. Dla porównania ten sam wskaźnik dla powiatu giżyckiego wyniósł 158, a dla województwa warmińsko-mazurskiego 145.

3. Miejski Ośrodek Sportu i Rekreacji w Giżycku

Zgodnie ze Statutem MOSiR, celem jest realizacja zadań Gminy z zakresu kultury fizycznej oraz prowadzenie wielokierunkowej działalności rozwijającej i zaspokajającej w tym zakresie potrzeby mieszkańców Gminy Miejskiej Giżycko.

Do podstawowego przedmiotu działalności MOSiR należy m.in.:

- 1) Inicjowanie, organizowanie i upowszechnianie szeroko pojętej kultury fizycznej;
- 2) Organizowanie zajęć, zawodów, imprez sportowo-rekreacyjnych a w szczególności.
 - upowszechnianie sportu na poziomie szkół podstawowych i gimnazjów,
 - prowadzenie zajęć w sekcjach działających przy MOSiR,
 - współdziałanie ze stowarzyszeniami kultury fizycznej, klubami sportowymi oraz innymi podmiotami mającymi zapis w swych celach statutowych – sport i rekreację;
- 3) Tworzenie warunków uczestnictwa w życiu sportowo-rekreacyjnym osobom niepełnosprawnym;
- 4) Zarządzanie oraz efektywne gospodarowanie powierzonymi obiektami, urządzeniami sportowymi i terenami rekreacyjno – sportowymi;

Miejski Ośrodek Sportu i Rekreacji zarządza następującymi obiektami na terenie Giżycka:

- a) Mazurskie Centrum Sportów Lodowych hala o powierzchni użytkowej 3 482,98m² z płytą lodowiska 30 x 60m i widownią na 280 miejsc siedzących, boksami dla zawodników i sekretarza zawodów, szatniami z sanitariatami dla zawodników i widzów, wypożyczalnią łyżew, pomieszczeniami technicznymi, z windą dla osób niepełnosprawnych, biurem dla kierownika, sanitariatami, dwoma pokojami klubowymi;

- b) Port Pasażerski EKOMARINA z pełnym zapleczem technicznym, sanitarnym, poprawiającym bezpieczeństwo pasażerów oraz przewoźników powstał w Giżycku w 2010 roku. Port zbudowano nad jeziorem Niegocin
- c) Boiska Orlik 2012:
- przy Gimnazjum nr 2 wybudowany w ramach rządowo-samorządowego programu „Moje Boisko – ORLIK 2012”. Oprócz boiska piłkarskiego (30m x 62m), pokrytego sztuczną murawą, przy Gimnazjum nr 2 powstało też boisko wielofunkcyjne o wymiarach 19,1m x 32,1m (np. do tenisa, siatkówki i koszykówki), z nawierzchnią sportową (poliuretanowo-gumową), zaplecze z łazienkami, magazynem i pomieszczeniem trenera;
 - przy Szkole Podstawowej nr 7 - W ramach kompleksu sportowego powstało boisko piłkarskie (30m x 62m) pokryte sztuczną murawą, boisko wielofunkcyjne (do tenisa, siatkówki, koszykówki i piłki ręcznej (30m x 50m) z nawierzchnią sportową (poliuretanową), 100 metrowa bieżnia z 4 torami (715m²). Oprócz tego są trybuny ze 150 miejscami, zaplecze z łazienkami, magazynem i pomieszczeniem trenera.²⁷
- d) Sala sportowa przy Szkole Podstawowej nr 4 w Giżycku,
- e) Stadion Miejski przy ul. Moniuszki 5 w Giżycku,
- f) Plaża Miejska – ogólnodostępna plaża nad Jeziorem Niegocin:
- kąpielisko letnie (wstęp wolny),
 - 2 boiska piaskowe do siatkówki,
 - 1 boisko trawiaste do siatkówki,
 - boiska do koszykówki,
 - 2 boiska do piłki nożnej 5 – osobowej,
 - tory dla rolkarzy,
 - skate park.
- g) Pływalnia kryta:
- basen sportowy 312,5 m²,
 - basen rekreacyjny 12 m²,
 - wymiary basenu 25m x 12,5m,
 - głębokość basenu 1,2m – 1,9m,
 - 6 torów ze słupkami startowymi,
 - 120 miejsc siedzących na widowni.

²⁷ Internet, www.gizycko.pl, 03.06.2016 r.

Według danych GUS liczba klubów sportowych w Giżycku w 2014 r. wyniosła 19, w których było zapisanych 705 członków. Natomiast sekcji sportowych było 33.

Giżycko realizuje **Program Rozwoju Sportu na terenie Gminy Miejskiej Giżycko na lata 2014-2016**, którymi głównymi celami są:

- poprawa kondycji zdrowotnej giżycczan,
- wyznaczenie wiodących dyscyplin sportowych w Giżycku,
- opracowanie zasad, metod i form popularyzacji aktywnego spędzania czasu wolnego przez jak najszersze grupy mieszkańców miasta, w szczególności giżyckie rodziny,
- wspieranie sportu - ze szczególnym uwzględnieniem sportu szkolnego oraz tych dziedzin, które zostaną uznane za priorytetowe,
- wskazanie potrzeb w zakresie remontów, modernizacji i budowy bazy sportowej.

Dziedzictwo kulturowe

O atrakcyjności turystycznej danego regionu decydują nie tylko walory wypoczynkowe, przyrodnicze, ale również i kulturowe (m.in. dobra kultury, zabytki architektury, budownictwa, muzea). Do najważniejszych zabytków znajdujących się w Giżycku można zaliczyć:

- Twierdza Boyen - powstała w latach 1843-1856 na rozkaz króla Fryderyka Wilhelma IV, jako główny element systemu umocnień broniących dostępu do Prus od strony wschodniej. Obecnie jest jednym z najbardziej charakterystycznych obiektów Giżycka. Ze względu na wyjątkowe walory historyczne i przyrodnicze twierdzy oraz istniejące na jej terenie: amfiteatr, galerię schronisko młodzieżowe i kluby, jest obiektem zainteresowania zarówno turystów, jak i ludzi związanych z nauką, sztuką czy też specjalistów z zakresu architektury obronnej.
- Most obrotowy na Kanale Łuczańskim z XIX wieku - powstał w 1889 roku w celu połączenia miasta z Twierdzą Boyen i jest jednym z niewielu takich mostów w Europie. Most z ruchomym przęsłem o długości ponad 20 m i szerokości 8 m, ważący ponad 100 ton, zwodzony jest w bok. Do lat 60. XX w. obracany był ręcznie przez jednego operatora. W latach 1960-1970 w ramach modernizacji, most został wyposażony w napęd elektryczny, jednak z tego udogodnienia szybko zrezygnowano ze względu na uszkodzanie nabrzeża silnymi uderzeniami. Dziś ponownie obsługiwany jest przez jednego operatora.
- Zamek murowany z XIV wieku – zbudowany przez Krzyżaków, wielokrotnie przebudowywany. Z pierwotnego zamku zostało jedynie skrzydło, sąsiednie ceglane budynki są stylizowane by zachować charakter zamku. Od 2011 roku funkcjonuje tu hotel.
- Kościół św. Brunona - Wybudowany z przeznaczeniem dla wojska ku czci żołnierzy niemieckich, którzy polegli podczas I wojny światowej, konsekrowany w 1938 roku.

- Krzyż św. Brunona z 1910 roku - Krzyż ten jest zlokalizowany na Wzgórzu Świętego Brunona, uznawanym za miejsce śmierci biskupa i jego towarzyszy.
- Wieża ciśnień (Wodna wieża) - wybudowana w 1900 r. z czerwonej cegły w stylu neogotyckim, w jej wnętrzu na wysokości 162 m n.p.m. znajduje się kawiarnia.
- Piekarnia Regelskiego - zlokalizowana przy ul. Warszawskiej, budynek w konstrukcji szachulcowej z poł. XIX w., jedna z najstarszych murowanych budowli w Giżycku.²⁸

W **Wykazie zabytków z terenu Giżycka** znajdujących się w rejestrze zabytków prowadzonym przez Wojewódzkiego Konserwatora Zabytków w Olsztynie znajduje się 23 zabytki, w tym zespół Twierdzy Boyen.

Ponadto, Gmina miejska Giżycko opracowała **Gminny Program Opieki nad Zabytkami dla miasta Giżycko**.

Infrastruktura publiczna

Tereny zielone

Giżycko charakteryzuje się dużą ilością terenów zieleni urządzonej. Tereny zielone można podzielić na:

1. Parki spacerowo - wypoczynkowe o powierzchni łącznej 13,60 ha:
 - park przy ulicy Warszawskiej (zabytkowy cmentarz),
 - park przy ul. Suwalskiej – Białostockiej (Skwer Dubieński),
 - park przy ul. Gdańskiej,
 - park Rogera Goemaere przy ul. Moniuszki (z siłownią na powietrzu, przez park przebiega również ścieżka rowerowa prowadząca na Wzgórze św. Brunona),
 - park przy plaży miejskiej,
 - park Nadziei im. Jana Pawła II przy ul. Wodociągowej – Królowej Jadwigi;
 2. Zieleńce – 11 szt. o powierzchni 2,86;
 3. Zieleń uliczna - 11,30 ha;
 4. Tereny zieleni osiedlowej – 34,11 ha;
- Cmentarze – 5 szt. o powierzchni 21,20 ha, w tym zabytkowy cmentarz komunalny w rejonie ul. I Dywizji im. T. Kościuszki, Smętka i Wodociągowej;
 - Lasy gminne – 57 ha.

Układ komunikacyjny

Drogi

Na terenie Giżycka występują 4 kategorie dróg o łącznej długości 60,843 km:

²⁸ Zintegrowany Program Rewitalizacji obszaru finansowania Krainy Wielkich Jezior Mazurskich do roku 2022

1. drogi krajowe (łącznie długość na terenie miasta wynosi 9,25 km):
 - Nr 59 Giżycko- Rozogi,
 - Nr 63: Perły – Kryłowo – Sławatycze – Domaczewo.
2. drogi wojewódzkie (łącznie długość na terenie miasta wynosi 0,845 km):
 - Nr 592: Bartoszyce - Giżycko,
3. Drogi i ulice powiatowe (łącznie długość na terenie miasta wynosi 34,144 km):
4. Drogi gminne (łącznie długość na terenie miasta wynosi 16,604 km)

Komunikacja kolejowa

Przy ulicy Kolejowej znajduje się dworzec kolejowy, będący własnością miasta. Przez obszar miasta Giżycko przebiega linia kolejowa relacji Białystok – Olsztyn, obsługując ruch osobowy, jak i towarowy. Pociągi jeżdżą m.in. do: Gdańsk, Wrocław, Warszawa, Katowice.

Dostępność komunikacyjna

Obsługę komunikacją autobusową zapewniają przewoźnicy, którzy oferują połączenia do okolicznych miejscowości, jak również z ważniejszymi ośrodkami miejskimi w kraju, a także połączenia międzynarodowe.

Szlaki kajakowe, żeglarskie, rowerowe

Szlaki kajakowe:

- Szlakiem Krzyżaków (80 km) – Jez. Ryńskie – Tałty – Jagodne – Niegocin – Kisajno – Dargin – Dobskie,
- Szlakiem Galindów (30 km) – Okartowo – Jez. Tyrkło – Buwełno – Wojnowo – Niegocin – Giżycko.

Szlaki żeglarskie:

- Szlak Giżycko – Mikołajki (37 km) – prowadzi w znacznej części kanałami,
- Szlak Giżycko – Węgorzewo (25 km) – przebiega przez kompleks jezior określanych mianem jezioro Mamry.

Szlaki rowerowe:

- Szlak „Błękitna wstęga jezior” (79,2 km) – Giżycko – Doba – Sztynort – Pozezdrze – Kruklanki – Giżycko,
- Szlak brązowy (66 km) – Giżycko – Pieczonki – Kruklanki – Żywki Mł. – Możdżany – Jurkowo Węg. – Wolisko – Lipowo – Grądzkie – Gawliki Wlk. – Mazuchówka – Wydminy – Sucholaski – Kruklin – Kożuchy Wlk. – Giżycko,
- Szlak niebieski (67 km) – Giżycko – Piękna Góra - Guty – Kamionki – Doba – Radzieje – Sztynort – Harsz – (Pieczarki – Świdry) – Pozezdrze – Przerwanki – Kruklanki – Grądy Kruklaneckie – Nowe Soldany - Kożuchy Wlk. – Sulimy – Giżycko,

- Szlak zielony (41 km) – Giżycko – Bogaczewo – Kanał Kula – Rydzewo – Przykop – Miłki – Lipińskie – Szczepanki – Wydmiany,
- Szlak czerwony (69 km) – Giżycko – Wilkasy – Bogaczewo – Gorazdowo – Staropole – Monetki – Stara Rudówka – Ryn – Knis – Salpik – Nakomiady – Owczernia – Kwidzyna – Gierłoż – Kętrzyn – Św. Lipka,
- Żółty szlak (44 km) – Giżycko – Sulimy – Pieczonki – Krukłanki – Jeziorowskie – Jasieniec – Przerwanki – Pozezdrze – Pieczarki – Świdry – Giżycko.

Identyfikacja problemów w sferze przestrzenno - funkcjonalnej

- niewystarczająca liczba placówek zajmujących się opieką dzieci do lat 3,
- niewystarczające środki finansowe ochronę dziedzictwa kulturowego,
- duże natężenie ruchu samochodowego w okolicy centrum miasta i mostu obrotowego,
- nasilony ruch tranzytowy w rejonie obwodnicy miasta,
- wymagana jest przebudowa niektórych dróg i skrzyżowań,

2.6. Sfera techniczna

Gospodarka wodno - ściekowa

Za pobór, uzdatnianie i dystrybucję wody na potrzeby ludności i innych odbiorców oraz odbiór ścieków do miejskiej kanalizacji oraz ich oczyszczanie odpowiedzialne jest Przedsiębiorstwo Wodociągów i Kanalizacji Spółka z o.o.

Na terenie miasta znajdują się 14 wgłębne ujęcia wody wskazane w podrozdziale 2.4. Strefa środowiskowa. Proces uzdatniania nastawiony jest na usuwanie nadmiaru związków żelaza i manganu. Woda nie wymaga prowadzenia procesów dezynfekcyjnych (chlorowania)

Długość czynnej sieci rozdzielczej w 2014 r. w Giżycku wyniosła 58 km. W okresie 2010-2014 długość czynnej sieci rozdzielczej wzrosła o 3,3 km. Liczba przyłączy prowadzących do budynków mieszkalnych i zbiorowego zamieszkania wyniosła 1 556, w porównaniu z 2010 r. nastąpił wzrost o 36 szt. Woda dostarczona gospodarstwom domowym wyniosła w 2014 r. 897,2 dam³.

Zgodnie z danymi GUS w 2014 r. 29 234 (97,7%) mieszkańców Giżycka korzystało z sieci wodociągowej.

W skład systemu odbioru i unieszkodliwiania ścieków wchodzi 10 przepompowni oraz oczyszczalnia z węzłem obróbki osadów pościekowych. Oczyszczalnia Ścieków jest mechaniczno-biologicznej i znajduje się w miejscowości Bystrym k. Giżycka.

W 2014 r. długość czynnej sieci kanalizacyjnej w Giżycku wyniosła 57,4 km. Liczba przyłączy prowadzących do budynków mieszkalnych i zbiorowego zamieszkania wyniosła

1 582 szt. Długość czynnej sieci kanalizacyjnej i przyłączy wzrosła o 2,6 km i 62 szt. przyłączy w stosunku do roku 2010. Ścieki odprowadzone wyniosły 1 644,0 dam³.

Z sieci kanalizacyjnej korzystało w 2014 r. 28 634 (95,7%) mieszkańców.

Kanalizacja deszczowa

Wody opadowe na terenie Miasta Giżycka odprowadzane są kanalizacją grawitacyjną do:

- Jeziora Niegocin z terenu: Osiedla Śródmieście, ul. Traugutta, ul. Mickiewicza, części ul. Warszawskiej, ul. Dąbrowskiego, Armii Krajowej, wschodniej części miasta, terenu „Jeziornej”, z terenu Przedsiębiorstwa Wodociągów i Kanalizacji,
- Kanału Giżyckiego (Łuczańskiego) z terenu: Jednostki Wojskowej, Osiedla Kajki, ul. Wojska Polskiego, Osiedla Kilińskiego, Osiedla Kajki, ul. Obwodowej, ul. Wilanowskiej, ul. Drzymały, ul. Wesolej, ul. Sikorskiego, ul. Konarskiego, ul. Kopernika, ul. Daszyńskiego, części ul. I Dywizji im. T. Kościuszki, ul. 3 maja, ul. Sikorskiego, ul. Moniuszki, ul. Wojska Polskiego, ul. Olsztyńskiej, ul. Owsianej, ul. Wodnej, części ul. Kolejowej, Twierdzy Boyen,
- Jeziora Wojsak z terenu: Osiedla Wilanów.²⁹

Sieć energetyczna

Miasto Giżycko w energię elektryczną zaopatruje koncern energetyczny PGE Dystrybucja S.A. oddział w Białymstoku. Teren miasta Giżycka zaopatrywany jest w energię elektryczną ze stacji 110/15 kV Giżycko. Przedmiotowa stacja zasilana jest linią 110 kV ze stacji 110/15 kV Kętrzyn oraz dwutorową linią 110 kV relacji Giżycko-Wydminy i Giżycko-Węgorzewo. Przez teren miasta Giżycka nie przebiegają linie najwyższych napięć.³⁰

Liczba odbiorców energii elektrycznej na niskim napięciu w 2014 r. wyniosła 11 968 i wzrosła o 315 odbiorców w stosunku do 2010 r. Zużycie energii elektrycznej na niskim napięciu wyniosło w 2014 r. 19 051 MWh.

Gospodarka Odpadami

Od 2004 r. Gmina miejska Giżycko należy do Mazurskiego Związku Międzygminnego – Gospodarka Odpadami.

Zbierane na terenie Giżycka odpady kierowane są do Regionalnej Instalacji Przetwarzania Odpadów Komunalnych (RIPOK) – Zakładu Unieszkodliwiania Odpadów Komunalnych Spytkowo Sp. z o.o. w Spytkowie, który został wskazany w Wojewódzkim Planie Gospodarki Odpadami dla woj. warmińsko-mazurskiego na lata 2011-2016.

Dodatkowo, zgodnie z Uchwałą Nr XVIII/334/12 (z późn. zm.) w ramach Regionu

²⁹ Strategia Rozwoju Giżycka na lata 2015-2025

³⁰ Plan gospodarki niskoemisyjnej miasta Giżycko na lata 2015-2020

Północno - Wschodniego przewidziano instalacje zastępcze do obsługi regionu. W ich skład wchodzi: instalacja mechaniczno-biologicznego przetwarzania odpadów i składowisko odpadów w Siedliskach, będące pod zarządem PGO „Eko-MAZURY” Sp. z o.o. oraz instalacja mechaniczno-biologicznego przetwarzania odpadów komunalnych w Kętrzynie, będąca pod zarządem PGK Komunalnik Sp. z o.o.

Na terenie miasta Giżycka brak jest składowiska odpadów, natomiast funkcjonuje Punkt Selektywnej Zbiórki Odpadów Komunalnych (PSZOK) zlokalizowany przy ul. Sybiraków, gdzie mieszkańcy mogą pozbyć się zużytego sprzętu elektrycznego i elektronicznego, odpadów budowlanych i rozbiórkowych, odpadów wielkogabarytowych, chemikaliów i innych odpadów „problemowych” powstających w strumieniu odpadów komunalnych.³¹

W 2014 r. zebrano 9 221,11 ton zmieszanych odpadów z 5 331,59 gospodarstw domowych. Ilość zebranych zmieszanych odpadów na 1 mieszkańca miasta wyniosła 308,1 kg.

Ciepłownictwo

Na terenie miasta Giżycka istnieje centralny system ciepłowniczy. Największym źródłem ciepła na terenie Miasta jest Przedsiębiorstwo Energetyki Ciepłej Sp. z o.o. Długość sieci ciepłowniczej na terenie Miasta wynosi 21 247 m (w tym sieć ciepłownicza wykonana w technologii preizolowanej – 18, 329 m). Na terenie Miasta znajduje się 8 lokalnych kotłowni należących do Przedsiębiorstwa Energetyki Ciepłej. Łączna moc zainstalowania wynosi 44,90 MW (w tym: opalane miałem węglowym 41,20 MW, gazem Gz 50 3,70 MW). W 2014 roku wartość energii ciepłej dostarczona odbiorcom wyniosła 272 156,00 GJ.³²

Gazownictwo

Na terenie miasta Giżycka funkcjonuje system gazowniczy. Za dystrybucję gazu na terenie miasta Giżycka odpowiada Polska Spółka Gazownictwa sp. z o.o. W 2014 r. długość czynnej sieci gazowej wyniosła 58,7 km, a liczba przyłączy gazowych wyniosła 1 432 szt.

W 2014 r. w Giżycku było 10 055 odbiorców gazu. Ludność korzystająca z sieci gazowej wyniosła 25 801 (86,2%).

Telekomunikacja

Giżycko, jako miasto powiatowe, odznacza się dobrym dostępem różnego rodzaju sieci telekomunikacyjnych. Obszar miasta objęty jest zasięgiem telefonii komórkowej, stacjonarnej oraz Internetu. Z danych Urzędu Komunikacji Elektronicznej wynika, że potrzeby mieszkańców

³¹ j.w.

³² j.w.

gminy w zakresie telefonii stacjonarnej, szerokopasmowego dostępu do Internetu oraz bezpłatnego dostępu do Internetu świadczonego przez JST za pośrednictwem hot-spotów w miejscach publicznych jest zaspokojony. Z opracowanej przez UKE mapy zgłaszanego zapotrzebowania na wspomniane usługi wynika, że w przypadku ww. usług nie wpłynęły żadne zgłoszenia o problemach z ich dostępnością.

Na uwagę zasługuje bogata oferta miasta dotycząca bezpłatnych stref i punktów dostępu do Internetu. Mieszkańcy i przyjezdni mają do wyboru bezpłatne hot-spoty (przy moście obrotowym, w Urzędzie Miejskim i na plaży miejskiej), stanowiska komputerowe z bezpłatnym dostępem do Internetu (Miejska Biblioteka Publiczna, Giżyckie Centrum Kultury, Klub Seniora, Centrum Promocji i Informacji Turystycznej, Świetlica socjoterapeutyczna) oraz system PIAPów i infomatów (również całodobowych).³³

Budownictwo

Wg stanu na koniec 2014 (dane GUS) w Giżycku było 1 799 budynków mieszkalnych, w których znajdowało się 11 744 mieszkań o łącznej powierzchni użytkowej 681 583 m². W okresie 2010-2014 wybudowano 29 budynków (wzrost o 1,75%).

W 2014 r. liczba mieszkań na 1000 mieszkańców wyniosła 392,4, a przeciętna powierzchnia użytkowa 1 mieszkania - 58,0 m².

Tabela 10. Zasoby mieszkaniowe w gminie miejskiej Giżycko

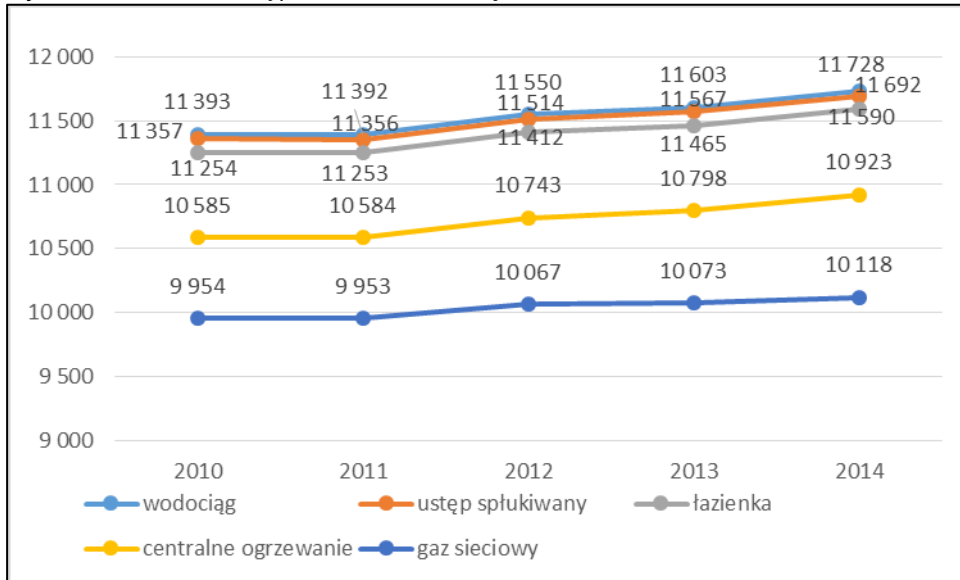
Budynki wybudowane w latach:	Liczba mieszkań	% ogółu mieszkań	Powierzchnia użytkowa mieszkań	% ogółu powierzchni mieszkań
przed 1918	796	6,78%	42 412	6,22%
1918-1944	1 302	11,09%	89 296	13,10%
1945-1970	1 433	12,20%	70 813	10,39%
1971-1978	2 106	17,93%	106 753	15,66%
1978-1988	2 720	23,16%	160 576	23,56%
1989-2002	1 887	16,07%	120 285	17,65%
2003-2014	1 500	12,77%	91 448	13,42%
RAZEM	11 744	100,00%	681 583	100,00%

Źródło: opracowanie własne na podstawie Banku Danych Lokalnych (02.05.2016 r.)

Najwięcej mieszkań jest w budynkach wybudowanych w latach 1978-1988 (23,16% - 2 720 mieszkań). Natomiast mieszkań w budynkach wybudowanych przed 1989 r. jest 8357, a po 1989 r. jest 3 387.

³³ Zintegrowany Program Rewitalizacji obszaru funkcjonalnego Krainy Wielkich Jezior Mazurskich do roku 2022

Wykres 19 Mieszkania wyposażone w instalacje techniczno - sanitarne



Źródło: opracowanie własne na podstawie Banku Danych Lokalnych (02.05.2016 r.)

W 2014 r. w wodociąg wyposażonych było 99,9% mieszkań (11 728), w łazienkę 98,7% (11 590), a w centralne ogrzewanie 93% mieszkań (10 923). Najmniej mieszkań było wyposażone w gaz sieciowy – 10 118 (86,15%).

Gmina miejska Giżycko opracowała **Strategię mieszkaniową miasta Giżycko - Wieloletni Program gospodarowania mieszkaniowym zasobem miasta Giżycko na lata 2013-2018**, którego celem jest określenie podstawowych kierunków działania Gminy miejskiej Giżycko w gospodarowaniu zasobem mieszkaniowym w latach 2013-2018.

Mieszkaniowy zasób Gminy tworzą lokale mieszkalne położone w budynkach stanowiących w całości własność Gminy oraz lokale mieszkalne położone w budynkach stanowiących współwłasność Gminy i innych podmiotów, tj. osób fizycznych i prawnych.

Wg danych GUS w 2013 r. Gmina miejska Giżycko posiadała (własność i udział) 671 mieszkań o łącznej powierzchni 30 529 m². Obecnie 253 lokali mieszkalnych jest w 100% własnością Gminy o łącznej powierzchni 10 034,93 m², pozostałe lokale mieszkalne, to własność innych podmiotów z udziałem Gminy. Dodatkowo w zasobach Gminy jest 111 mieszkań socjalnych o powierzchni 3 836 m².

Mieszkania komunalne znajdują się w przeważającej części w budynkach wybudowanych w okresie poprzedzającym rok 1945. Brak systematycznych remontów przed rokiem 1990 doprowadził do częściowej degradacji technicznej w szczególności tej części zasobu, a działania podejmowane w kolejnych latach miały na celu doprowadzenie zasobu do stanu technicznego umożliwiającego bezpieczne z niego korzystanie.

Mieszkania komunalne na tle pozostałych zasobów stanowią zbiorczo najstarszą część zasobu mieszkaniowego miasta. W ramach tego zasobu występuje również największy odsetek mieszkań substandardowych - uznawanych jako mieszkania zlokalizowane

w budynkach o dostatecznym stanie technicznym, gęsto zaludnionych, o niskim poziomie wyposażenia.³⁴

Zarządzaniem i utrzymaniem budynków mieszkalnych wielorodzinnych odpowiedzialne są spółdzielnie mieszkaniowe:

- Międzyzakładowa Spółdzielnia Mieszkaniowa,
- Spółdzielnia Mieszkaniowa Budowlanych w Giżycku,
- Spółdzielnia Mieszkaniowa „Mamry”,
- „Polamowiec” Spółdzielnia Mieszkaniowa.

Zarządcą nieruchomości komunalnych jest Administrator Sp. z o.o.

Identyfikacja problemów w sferze technicznym

- niepełna gazyfikacja miasta;
- zły stan techniczny części lokali komunalnych;
- niezadawalający stan techniczny zabytkowych budynków mieszkalnych w centrum miasta;
- duży odsetek mieszkań wybudowanych w budynkach przed 1989 rokiem;

³⁴ Strategia mieszkaniowa miasta Giżycko - Wieloletni Program gospodarowania mieszkaniowym zasobem miasta Giżycko na lata 2013-2018

3. Delimitacja obszaru zdegradowanego i obszaru rewitalizacji

Delimitacja obszaru zdegradowanego

Zgodnie z *Wytocznymi w zakresie rewitalizacji w programach operacyjnych na lata 2014-2020*, rewitalizacja może być prowadzona wyłącznie na obszarze zdegradowanym, znajdującym się w stanie kryzysowym z powodu koncentracji negatywnych zjawisk społecznych, w szczególności bezrobocia, ubóstwa, przestępczości, niskiego poziomu edukacji lub kapitału społecznego, a także niewystarczającego poziomu uczestnictwa w życiu publicznym i kulturalnym oraz występowania na nim ponadto co najmniej jednego z następujących negatywnych zjawisk: gospodarczych, środowiskowych, przestrzenno-funkcjonalnych, technicznych.

Zgodnie z powyższym dokumentem planowanie procesu rewitalizacji poprzedzono delimitacją obszaru zdegradowanego dokonaną na podstawie analizy wskaźnikowej. Analiza ta umożliwia poznanie zjawisk i procesów zachodzących wewnątrz miasta, dzięki czemu pozwala na precyzyjne zaplanowanie skutecznych procesów rozwojowych. Jej zadaniem jest dostarczenie odpowiedzi na pytanie: na których obszarach miasta/gminy powinna zostać przeprowadzona rewitalizacja?

Część analityczna dokonana została na podstawie danych z 2015 r. pochodzących z urzędu Miejskiego Giżycka, Powiatowego Urzędu Pracy w Olsztynie, Miejskiego Ośrodka Pomocy Społecznej, Komendy Powiatowej Policji w Giżycku, Giżyckiego Centrum Kultury, wykazu organizacji pozarządowych oraz danych z Centralnej Ewidencji i Informacji o Działalności Gospodarczej.

W celu wyznaczenia obszaru zdegradowanego w oparciu o zebrane dane statystyczne od powyższych jednostek wyliczono 7 wskaźników społecznych:

- wskaźnik obciążenia demograficznego - Liczba ludności w wieku produkcyjnym na 100 mieszkańców obszaru,
- wskaźnik poziomu ubóstwa - Udział gospodarstw domowych korzystających z zasiłków pomocy społecznej w ludności ogółem na danym obszarze,
- wskaźnik bezrobocia - Liczba bezrobotnych na 100 mieszkańców danego obszaru,
- wskaźnik poziomu przestępczości - Liczba przestępstw i wykroczeń stwierdzonych (poza zdarzeniami drogowymi) w tym czyny karalne nieletnich na 100 mieszkańców obszaru,
- wskaźnik poziomu edukacji - Procentowy udział bezrobotnych z wykształceniem gimnazjalnym i poniżej w ogólnej liczbie bezrobotnych obszaru,
- wskaźnik poziomu w życiu publicznym - Liczba organizacji społecznych na 100 mieszkańców obszaru,

- wskaźnik poziomu w życiu kulturowym - *Liczba osób zapisanych do GCK na 100 mieszkańców obszaru.*

Analiza wskaźnikowa przeprowadzona została dla jednostek analitycznych, którymi są wszystkie ulice w Giżycku. Do wyznaczenia obszarów zdegradowanych wybrano metodę standaryzacji. Dla każdej jednostki analitycznej zostały obliczone wartości wskaźników wskazanych powyżej, które następnie wystandaryzowano w celu dalszego porównywania. Standaryzacja wskaźnika polega na odjęciu od rzeczywistej wartości wskaźnika średniej wartości obliczonej dla gminy i podzielenie otrzymanej różnicy przez odchylenie standardowe.

Należy zaznaczyć, że wartości wystandaryzowanych wskaźników oznaczają odchylenia od normy, którą stanowi średnia dla gminy. Wystandaryzowane wskaźniki przyjmują wartości ujemne oraz dodatnie, przy czym wartości dodatnie oznaczają występowanie większego stanu kryzysowego niż obliczona średnia dla gminy.

Następnym etapem analizy było obliczenie wskaźnika sumarycznego, czyli zsumowanie wszystkich wartości wystandaryzowanych wartości dla każdej jednostki analitycznej. W celu prawidłowego zsumowania, w przypadku wskaźników o charakterze pozytywnym, nadano im wartość ujemną poprzez pomnożenie przez -1.

Na podstawie obliczonych wartości sumarycznych wybrano tylko te jednostki analityczne, gdzie sytuacja jest gorsza niż średnia dla gminy (wartości większe od zera). Jednostki analityczne, na których występuje koncentracja negatywnych zjawisk społecznych, czyli stan kryzysowy przedstawione są w poniższej tabeli.

Tabela 11. Wyliczenie wskaźnika sumarycznego w sferze społecznej

Wyszczególnienie	Liczba ludności w wieku produkcyjnym na 100 mieszkańców obszaru	Udział gospodarstw domowych korzystających z zasilków pomocy społecznej w ludności ogółem na danym obszarze	Liczba bezrobotnych na 100 mieszkańców danego obszaru	Liczba przestępstw i wykroczeń stwierdzonych (poza zdarzeniami drogowymi) w tym czyny karalne nieletnich na 100 mieszkańców obszaru	Udział osób bezrobotnych z wykształceniem gimnazjalnym i poniżej w ogólnej liczbie bezrobotnych danego obszaru	Liczba organizacji społecznych na 100 mieszkańców obszaru	Liczba osób zapisanych do GCK	Wskaźnik sumaryczny
3 Maja	-0,07	0,09	0,18	0,29	0,67	-0,26	-0,75	0,14
Aleja 1 Maja	0,04	0,05	-0,56	0,79	1,17	-0,19	-0,18	1,12
Aleja Wojska Polskiego	-0,11	-0,19	-0,03	-0,05	0,73	0,10	0,10	0,54
Armii Krajowej	-0,16	-0,12	-0,53	-0,04	1,01	0,23	0,01	0,40
Białostocka	0,00	0,00	0,29	0,54	0,65	-0,16	0,16	1,48
Bohaterów Westerplatte	0,21	-0,25	-0,49	0,13	0,54	-0,10	0,24	0,27
Daszyńskiego	0,19	-0,03	-0,38	-0,17	1,29	0,16	0,12	1,19
Dąbrowskiego	0,19	0,27	1,09	0,54	1,44	-0,32	0,07	3,27
Działkowa	-0,13	-0,01	0,86	0,13	1,71	0,23	0,24	3,04
Fryderyka Chopina	2,98	-0,33	-1,31	-0,25	-0,05	0,23	0,24	1,51
Gdańska	0,20	-0,13	0,36	0,03	1,62	-0,74	0,11	1,44
Gimnazjalna	2,98	-0,33	-1,31	-0,25	-0,05	0,23	0,24	1,51
Grodzińska	2,02	-0,33	-1,31	-0,25	-0,05	0,23	0,24	0,56
I Dywizji im. T. Kościuszki	0,10	-0,08	0,02	0,03	1,30	0,06	0,06	1,49
Jagiello	-0,05	-0,19	0,01	-0,12	1,21	0,23	0,01	1,11
Jasna	2,98	-0,33	-1,31	-0,25	5,25	0,23	0,24	6,82
Jeziorna	-0,47	0,77	2,93	-0,12	2,44	0,23	0,24	6,03
Kazimierza Wielkiego	-0,14	-0,14	-0,42	0,07	1,35	0,19	-0,05	0,86
Kętrzyńskiego	0,27	-0,10	-0,58	0,30	1,46	0,04	-0,52	0,88
Klonowa	-0,14	0,85	-1,31	0,46	-0,05	0,23	0,24	0,28
Kolejowa	0,20	-0,09	-0,09	1,97	1,12	-0,02	-0,16	2,95
Kombatantów	-0,55	-0,19	-0,17	-0,17	1,52	0,18	0,01	0,64
Konarskiego	-0,21	0,37	0,69	-0,08	1,04	0,18	0,00	2,00
Kopernika	0,61	-0,03	-0,97	0,11	5,25	-1,01	-1,50	2,46
Koszarowa	-0,41	-0,04	-0,22	-0,25	2,33	0,23	0,00	1,65
Królowej Jadwigi	-0,30	-0,16	-0,21	-0,20	0,70	0,16	0,13	0,12
Krótką	2,98	-0,33	-1,31	-0,25	-0,05	0,23	0,24	1,51
Kwiatowa	-0,08	0,19	0,16	-0,25	-0,05	0,23	0,24	0,44
Łąkowa	-0,37	0,15	0,65	-0,25	0,54	0,23	0,24	1,18
Mickiewicza	-0,10	0,60	0,92	0,61	1,55	-0,89	-0,45	2,24
Moniuszki	0,00	-0,10	-0,44	0,08	1,27	-0,52	0,04	0,34
Nowowiejska	-0,11	0,06	0,36	-0,07	1,05	0,20	0,13	1,62
Obwodowa	0,52	-0,01	-0,58	1,28	-0,05	-1,10	0,24	0,29
Olsztyńska	0,55	0,14	0,26	-0,03	0,90	0,06	-0,02	1,85
Os. XXX-lecia	0,31	0,05	0,47	-0,21	0,57	0,16	0,06	1,40
Owsiana	0,56	-0,22	-0,06	-0,25	3,13	0,23	-1,04	2,35
Pasaż Portowy	0,03	-0,33	-1,31	3,01	-0,05	0,23	-1,27	0,32
Piaskowa	1,06	1,44	1,36	-0,25	-0,05	0,23	0,24	4,03
Pionierska	-0,23	0,07	0,35	-0,21	0,67	-0,04	0,02	0,63
Plac Grunwaldzki	0,61	0,44	0,11	0,25	1,71	-0,35	-0,57	2,20
Plac Marszałka J. Piłsudskiego	2,98	-0,33	-1,31	-0,25	-0,05	0,23	0,24	1,51
Plac Targowy	-0,62	0,85	-1,31	1,16	-0,05	0,23	0,24	0,51
Przejściowa	-0,16	-0,33	-0,43	0,21	2,60	0,23	0,24	2,36
Przemysłowa	0,58	-0,33	-1,31	6,82	-0,05	0,23	0,24	6,19
Rajska	0,58	-0,33	-1,31	6,82	-0,05	0,23	0,24	6,19
Róży Wiatrów	2,98	-0,33	-1,31	-0,25	-0,05	0,23	0,24	1,51
Rybacka	-0,35	-0,23	0,28	-0,25	0,70	0,23	0,24	0,63
Sikorskiego	-0,02	-0,03	-0,02	0,01	0,20	-0,10	0,01	0,04
Smełka	0,37	0,09	-0,04	0,18	0,83	0,04	0,08	1,56
Staszica	-0,01	-0,12	0,72	-0,14	0,97	0,17	0,13	1,72
Stefana Żeromskiego	0,04	-0,26	-0,71	-0,25	1,27	-0,04	0,24	0,29
Sybiraków	2,98	-0,33	-1,31	-0,25	-0,05	0,23	0,24	1,51
Szantowa	2,98	-0,33	-1,31	-0,25	-0,05	0,23	0,24	1,51
Szarych Szeregów	-1,13	9,76	-1,31	-0,25	-0,05	0,23	0,24	7,50
Św. Brunona	2,98	-0,33	-1,31	-0,25	-0,05	0,23	0,24	1,51
Świderska	0,32	0,15	0,86	-0,25	0,83	0,23	-0,29	1,85
Trocka	2,98	-0,33	-1,31	-0,25	-0,05	0,23	0,24	1,51
Turystyczna	2,98	-0,33	-1,31	-0,25	-0,05	0,23	0,24	1,51
Warmińska	-1,22	2,62	5,36	-0,25	2,60	0,23	0,24	9,59
Warszawska	0,31	0,55	0,68	0,69	1,74	-0,42	-0,02	3,53
Warzywna	0,72	1,06	1,83	-0,25	2,60	0,23	0,24	6,43
Wiejska	-0,11	-0,13	0,03	-0,25	0,83	-0,18	0,07	0,27
Wilanowska	-0,20	1,96	3,05	1,63	2,76	0,23	-0,36	9,07
Wileńska	2,98	-0,33	-1,31	-0,25	-0,05	0,23	0,24	1,51
Wodociągowa	0,10	-0,06	0,07	-0,19	0,65	0,06	0,10	0,75
Wspólna	0,40	-0,10	-0,28	-0,25	2,60	0,23	0,24	2,84
Wyzwolenia	-0,25	0,11	0,19	0,01	0,83	-0,23	0,06	0,73
Zakole	0,47	0,20	-0,51	-0,25	-0,05	0,23	0,24	0,33
Żeglarska	-0,08	-0,13	0,16	-0,10	-0,05	0,23	0,13	0,17

Źródło: opracowanie własne

Dodatkowo, zgodnie z Wytocznymi diagnozuje się, czy na obszarze koncentracji negatywnych zjawisk społecznych występuje co najmniej jedno negatywne zjawisko z sfery:

- 1) gospodarczej – niski stopień przedsiębiorczości,
- 2) technicznej – w szczególności degradacji stanu technicznego obiektów budowlanych, w tym o przeznaczeniu mieszkaniowym, oraz nie funkcjonowaniu rozwiązań technicznych umożliwiających efektywne korzystanie z obiektów budowlanych, w szczególności w zakresie energooszczędności i ochrony środowiska,
- 3) środowiskowej – przekroczenie standardów jakości środowiska, obecności odpadów stwarzających zagrożenie dla życia, zdrowia, ludzi, ludzi bądź stanu środowiska,
- 4) przestrzenno-funkcjonalnych – w szczególności niewystarczającego wyposażenia w infrastrukturę techniczną i społeczną lub jej złego stanu technicznego, braku podstawowych usług lub ich niskiej jakości, niedostosowania rozwiązań urbanistycznych do zmieniającej się funkcji obszaru, niskiego poziomu obsługi komunikacyjnej, niedobory lub niskiej.

Do dalszej analizy wybrano sferę gospodarczą i wyliczono wskaźnik:

Udział nowo zarejestrowanych podmiotów gospodarczych w 2015 na danym obszarze do liczby podmiotów gospodarczych.

Analogicznym sposobem, jak w przypadku obliczenia wartości sumarycznej sfery społecznej, obliczono wartości sumaryczne sfery gospodarczej dla każdej jednostki analitycznej, w której występuje stan kryzysowy w sferze społecznej. Poniżej w tabeli przedstawiono stan kryzysowy w sferze gospodarczej.

Tabela 12. Wyliczenie wskaźnika sumarycznego w sferze gospodarczej

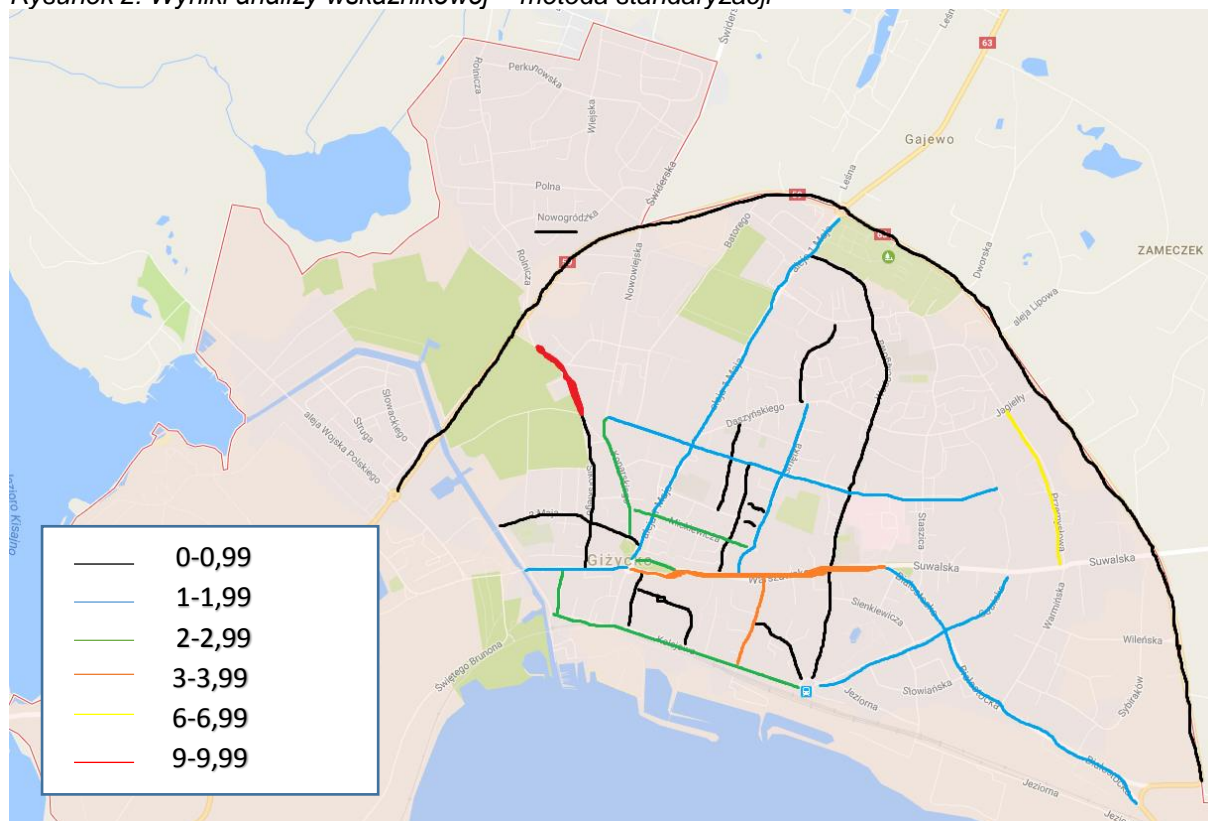
Wyszczególnienie	Liczba wyrejestrowanych podmiotów gospodarczych z CEIDG w 2015 r. na danym obszarze na 100 ludności
3 Maja	0,17
Aleja 1 Maja	0,17
Armii Krajowej	0,10
Białostocka	0,03
Bohaterów Westerplatte	0,01
Dąbrowskiego	0,04
Gdańska	0,07
I Dywizji im. T. Kościuszki	0,03
Kętrzyńskiego	0,47

Kolejowa	0,26
Kombatantów	0,01
Konarskiego	0,09
Kwiatowa	0,09
Mickiewicza	0,41
Obwodowa	1,42
Olsztyńska	0,03
Owsiana	0,23
Pionierska	0,09
Plac Grunwaldzki	0,33
Plac Targowy	0,83
Przemysłowa	9,37
Sikorskiego	0,10
Smętka	0,01
Warszawska	0,08
Wilanowska	0,07
Wodociągowa	0,01
Wyzwolenia	0,06
Żeglarska	0,09

Źródło: opracowanie własne

Wyniki analizy wskaźników umożliwiły oznaczenie rejonów o negatywnym odchyleniu od normy w przypadku badanych zjawisk. W celu zapewnienia spójności urbanistycznej, granice obszaru zdegradowanego poprowadzono wzdłuż ulic lub fragmentów ulic, a także zbiorników wodnych czy innych naturalnych granic lądowych.

Rysunek 2. Wyniki analizy wskaźnikowej – metoda standaryzacji



Źródło: opracowanie własne

Ze względu na konieczność występowania spójności urbanistycznej obszaru zdegradowanego i rewitalizowanego, uwzględniono niektóre ulice i place, na których nie występuje koncentracja negatywnych zjawisk, ale wokół nich dominują te zjawiska, które mogą negatywnie wpływać na te ulice. Dodatkowo, do obszaru został włączony fragment południowo – wschodniej tzw. Wyspy Giżyckiej, obejmuje Twierdza Boyen, Park Rogera Goemaer'a i część ulicy św. Brunona.

Zgodnie z powyższymi ustaleniami na wyznaczonym obszarze zamieszkuje łącznie 12238 osób, co stanowi 42,50% liczby ludności w gminie miejskiej Giżycko.

Delimitacja obszaru rewitalizacji

Dla wyznaczenia zasięgu obszaru rewitalizacji kierowano się następującymi przesłankami wynikającymi z Wytycznych w zakresie rewitalizacji w programach operacyjnych na lata 2014-2020:

- obszar rewitalizacji to całość lub część obszaru zdegradowanego, cechującego się szczególną koncentracją negatywnych zjawisk;
- obszar rewitalizacji to obszar o istotnym znaczeniu dla rozwoju lokalnego;
- obszar rewitalizacji nie może obejmować terenów większych niż 20% gminy oraz nie może być zamieszkiwany przez więcej niż 30% mieszkańców gminy.

Ze względu na fakt, że wyznaczony obszar zdegradowany przekraczał limity wskazane w ostatniej przesłance obszaru rewitalizacji, zdecydowano się na badania pogłębione z udziałem mieszkańców gminy miejskiej Giżycko. Do udziału w spotkaniu zaproszono wszystkich mieszkańców gminy, organizacji pozarządowych, przedstawicieli Urzędu Miejskiego w Giżycku, Miejskiego Ośrodka Pomocy Społecznej w Giżycku, Giżyckiego Domu Kultury oraz policji. Ogłoszenie o konsultacjach społecznych zostało zamieszczone na stronie internetowej miasta. Spotkanie odbyło się w Urzędzie Miejskim w Giżycku w kwietniu 2016 r. i wzięły w nim udział przedstawiciele różnych środowisk społecznych. W trakcie spotkania określono przestrzennie miejsca koncentracji zidentyfikowanych problemów. Następnie efekt tego spotkania został ponownie poddany analizie statystycznej w wyniku której wstępnie wyznaczono obszar rewitalizacji.

Na podstawie konsultacji społecznych wyznaczono obszar rewitalizacji, który cechuje się koncentracją negatywnych zjawisk oraz ma istotne znaczenie dla rozwoju lokalnego. Zaniechanie jakichkolwiek działań spowoduje zahamowanie rozwoju lokalnej przedsiębiorczości, obniżenie jakości estetyki przestrzeni miasta, jak również pogorszenie jakości życia mieszkańców.

Zgodnie z powyższymi zapisami wyznaczono obszar rewitalizacji obejmujący część obszaru zdegradowanego o powierzchni 225,64 ha, co stanowi 16,45% powierzchni Giżycka i zamieszkały przez 8186 osób, co stanowi 28,52% mieszkańców gminy miejskiej Giżycko.

Rysunek 3. Obszar rewitalizowany



Źródło: Urząd Miejski w Giżycku

Obszar usytuowany jest w południowej części Giżycka i ma istotne znaczenie dla rozwoju społeczno-gospodarczo-przestrzennego miasta. Giżycko, jako miasto turystyczne skupia najwięcej ofert i usług turystycznych i okołoturystycznych właśnie na wyznaczonym obszarze.

Uzasadnienie wyboru wyznaczonego obszaru

Uzasadnienie wyboru obszaru rewitalizacji dokonane zostało poprzez przeprowadzenie analizy wskaźnikowej dla wskazanego obszaru.

Tabela 13. Stan kryzowy w sferze społecznej

Kryterium	Obciążenie demograficzne			Ubóstwo					
	Liczba ludności w wieku przedprodukcyjnym na 1000 mieszkańców obszaru	Liczba ludności w wieku poprodukcyjnym na 1000 mieszkańców obszaru	Stosunek ludności w wieku nieprodukcyjnych względem ludności w wieku produkcyjnym na danym obszarze	Udział gospodarstw domowych korzystających z zasiłków pomocy społecznej w ludności ogółem na danym obszarze	Liczba korzystających z zasiłków pomocy społecznej na 1000 mieszkańców obszaru	Udział korzystających z zasiłków pomocy społecznej z powodu bezrobocia do liczby korzystających z zasiłków pomocy społecznej ogółem	Liczba korzystających z zasiłków pomocy społecznej z powodu bezrobocia na 1000 mieszkańców obszaru	Udział korzystających z zasiłków pomocy społecznej z powodu ubóstwa do liczby korzystających z zasiłków pomocy społecznej ogółem	Liczba korzystających z zasiłków pomocy społecznej z powodu ubóstwa na 1000 mieszkańców obszaru
Obszar rewitalizowany	167,60	234,79	67,3%	5,44%	95,16	38,90%	68,09	41,72%	73,03
Giżycko	162,43	218,00	61,4%	4,17%	89,44	30,04%	64,41	18,04%	38,68
wymagana wartość dla obszarów zdegradowanych	niższy od wskaźnika dla gminy	wyższy od wskaźnika dla gminy	wyższy od wskaźnika dla gminy	wyższy od wskaźnika dla gminy	wyższy od wskaźnika dla gminy	wyższy od wskaźnika dla gminy	wyższy od wskaźnika dla gminy	wyższy od wskaźnika dla gminy	wyższy od wskaźnika dla gminy

Lokalny Program Rewitalizacji Giżycka 2016-2023

Kryterium	Bezrobocie				Przestępczość		Edukacja	Kapitał społeczny		Udział w życiu publicznym i kulturalnym	
	Liczba bezrobotnych na 1000 mieszkańców danego obszaru	Udział bezrobotnych w ludności w wieku produkcyjnym na danym obszarze	Stosunek osób bezrobotnych pozostających bez pracy 12 miesięcy i dłużej względem osób bezrobotnych na danym obszarze	Stosunek osób bezrobotnych pozostających bez pracy 12 miesięcy i dłużej względem ludności w wieku produkcyjnym na danym obszarze	Liczba przestępstw i wykroczeń stwierdzonych (poza zdarzeniami drogowymi) w tym czyny karalne nieletnich na	Liczba przestępstw młodocianych (popelnionych na danym obszarze) na 1000 ludności na tym obszarze	Procentowy udział bezrobotnych z wykształceniem gimnazjalnym i poniżej w ogólnej liczbie bezrobotnych obszaru	Liczba organizacji społecznych na 1000 mieszkańców obszaru	Udział liczby organizacji pozarządowych uczestniczących w konkursach na realizację zadań publicznych do ogólnej liczby organizacji pozarządowych na danym obszarze	Liczba mieszkańców zapisanych do Miejskiej Biblioteki Publicznej w na 1000 mieszkańców obszaru	Liczba ludności zapisanych na zajęcia w Giżyckim Centrum Kultury na 1000 ludności danego obszaru
Obszar rewitalizowany	54,24	9,08%	57%	5,15%	57,05	0,73	1,40%	6,47	28,3%	263,01	13,32
Giżycko	49,09	7,92%	47%	3,73%	48,74	0,43	0,68%	5,40	30,3%	178,84	5,85
wymagana wartość dla obszarów zdegradowanych	wyższy od wskaźnika dla gminy	wyższy od wskaźnika dla gminy	wyższy od wskaźnika dla gminy	wyższy od wskaźnika dla gminy	wyższy od wskaźnika dla gminy	wyższy od wskaźnika dla gminy	wyższy od wskaźnika dla gminy	niższy od wskaźnika dla gminy	niższy od wskaźnika dla gminy	niższy od wskaźnika dla gminy	niższy od wskaźnika dla gminy

Źródło: opracowanie własne

Zgodnie z Tabelą 13 na wyznaczonym obszarze występuje koncentracja negatywnych zjawisk w sferze społecznej, w szczególności ubóstwa, bezrobocia, przestępczości, niskiego poziomu edukacji i kapitału społecznego oraz obciążenia demograficznego.

Dodatkowo zgodnie z *Wytycznymi* diagnozuje się, czy na obszarze koncentracji negatywnych zjawisk społecznych występuje co najmniej jedno negatywne zjawisko z sfery:

- 1) gospodarczej – niski stopień przedsiębiorczości,
- 2) technicznej – w szczególności degradacji stanu technicznego obiektów budowlanych, w tym o przeznaczeniu mieszkaniowym, oraz nie funkcjonowaniu rozwiązań technicznych umożliwiających efektywne korzystanie z obiektów budowlanych, w szczególności w zakresie energooszczędności i ochrony środowiska,
- 5) środowiskowej – przekroczenie standardów jakości środowiska, obecności odpadów stwarzających zagrożenie dla życia, zdrowia, ludzi, ludzi bądź stanu środowiska,
- 6) przestrzenno-funkcjonalnych – w szczególności niewystarczającego wyposażenia w infrastrukturę techniczną i społeczną lub jej złego stanu technicznego, braku podstawowych usług lub ich niskiej jakości, niedostosowania rozwiązań urbanistycznych do zmieniającej się funkcji obszaru, niskiego poziomu obsługi komunikacyjnej, niedobory lub niskiej.

Do dalszej analizy wybrano sferę gospodarczą i funkcjonalno-przestrzenną.

Tabela 14. Stan kryzysowy w sferze gospodarczej i funkcjonalno-przestrzennej

Sfera	Gospodarcza			Przestrzenno-funkcjonalna
	Liczba podmiotów wpisanych do CEIDG na 1000 ludności na danym obszarze	Udział wyrejestrowanych podmiotów gospodarczych z CEIDG w 2015 na danym obszarze do liczby podmiotów gospodarczych	Liczba wyrejestrowanych podmiotów gospodarczych z CEIDG w 2015 r. na danym obszarze na 1000 ludności	Liczba żłobków, przedszkoli i punktów przedszkolnych na 1000 mieszkańców w wieku 0-6 lat
Obszar	134,74	7,89%	10,63	1,97
Giżycko	73,79	7,74%	5,71	5,13
wymagana wartość dla obszarów zdegradowanych	niższy od wskaźnika dla gminy	wyższy od wskaźnika dla gminy	wyższy od wskaźnika dla gminy	niższy od wskaźnika dla gminy

Źródło: opracowanie własne

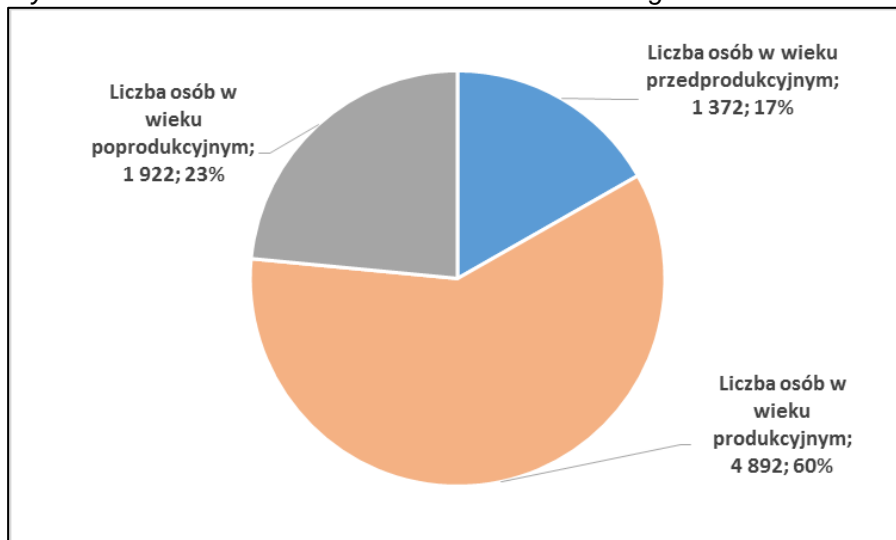
Analizując poziom wskaźników pod kątem wymaganej wartości dla obszaru zdegradowanego (Tabela 13 i 14) wyznaczono obszar zdegradowany, na którym znajdują się stany kryzysowe w sferze społecznej, gospodarczej i przestrzenno-funkcjonalnej.

Sfera społeczna

Ludność

W 2015 r. liczba mieszkańców badanego obszaru wyniosła 8186, co stanowiło 28,52% mieszkańców gminy miejskiej Giżycko. Najwięcej ludności zamieszkiwało ul. Olsztyńską (1138), Konarskiego (899) i Warszawską (818).

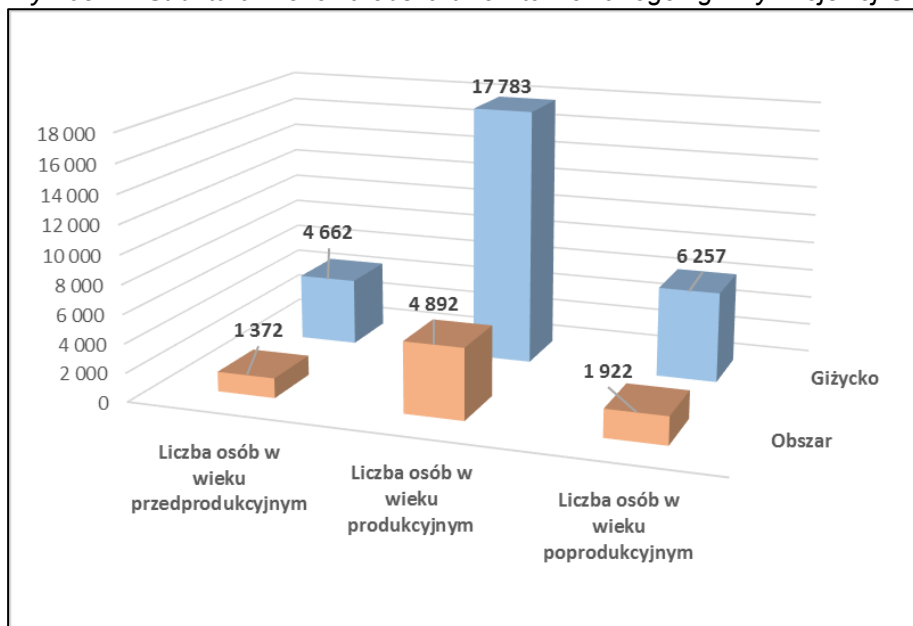
Wykres 20. Struktura wiekowa obszaru rewitalizowanego



Źródło: opracowanie własne na podstawie danych z Urzędu Miejskiego w Giżycku

Zgodnie z powyższym wykresem, na wyznaczonym obszarze mieszkało 17% osób w wieku przedprodukcyjnym, 60% osób w wieku produkcyjnym oraz 23% w wieku poprodukcyjnym w stosunku do mieszkańców danego obszaru.

Wykres 21. Struktura wiekowa obszaru rewitalizowanego i gminy miejskiej Giżycko



Źródło: opracowanie własne na podstawie danych z Urzędu Miejskiego w Giżycku

Analizując liczbę mieszkańców w każdej grupie wiekowej do liczby mieszkańców Giżycka w analogicznych strukturach wiekowych (Wykres 21), otrzymano następujące dane: 29,43% osób w wieku przedprodukcyjnym, 27,51% osób w wieku produkcyjnym oraz 30,72% w wieku poprodukcyjnym.

Na podstawie powyższych danych obliczono wskaźniki **obciążenia demograficznego**, które zostały przedstawione w Tabeli 13:

- Liczba ludności w wieku przedprodukcyjnym na 1000 mieszkańców obszaru – 167,60,

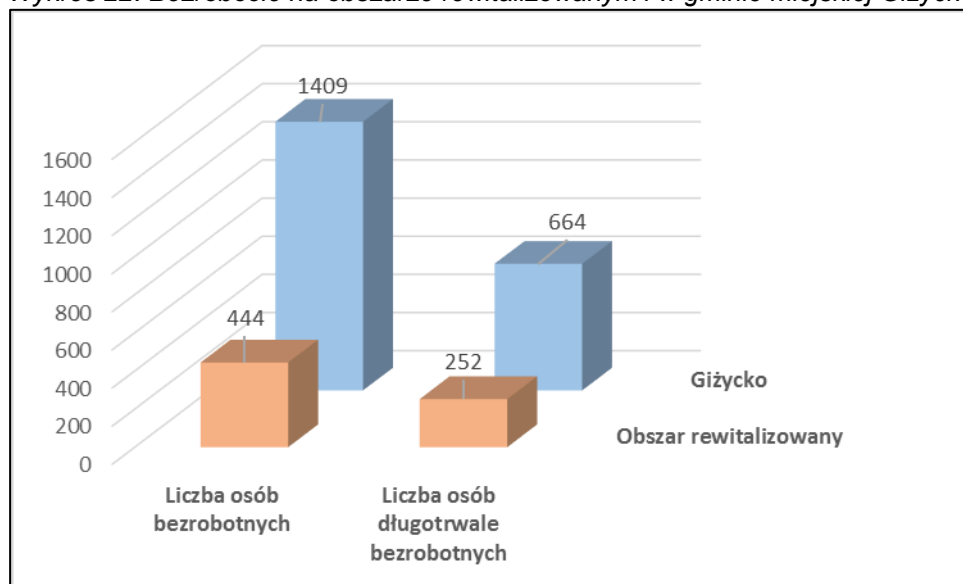
- Liczba ludności w wieku poprodukcyjnym na 1000 mieszkańców obszaru – 234,79,
- Stosunek ludności w wieku nieprodukcyjnych względem ludności w wieku produkcyjnym – 67,3%.

Natomiast powyższe wskaźniki dla Giżycka są następujące: 162,43, 218,0 i 61,4%. Kryterium obciążenia demograficznego zostało spełnione dla wymogu obszaru zdegradowanego, gdyż zgodnie z Tabelą 13 obliczone wskaźniki (2 wskaźniki z 3) dla obszaru są odpowiednio niższe lub wyższe niż dla gminy miejskiej Giżycko, czyli przedstawiają mniej korzystną sytuację niż wartość referencyjna dla całego miasta.

Bezrobocie

Zgodnie z danymi uzyskanymi z Powiatowego Urzędu Pracy w Giżycku, w 2015 r. na obszarze rewitalizowanym zamieszkiwało 444 osoby bezrobotne, co stanowiło 5,42% ogólnej liczby mieszkańców wyznaczonego obszaru i 31,51% ogólnej liczby bezrobotnych w Giżycku.

Wykres 22. Bezrobocie na obszarze rewitalizowanym i w gminie miejskiej Giżycko



Źródło: opracowanie własne na podstawie danych z Powiatowego Urzędu Pracy w Giżycku

Zgodnie z powyższym wykresem na terenie analizowanego obszaru zamieszkuje 252 osoby długotrwale bezrobotne, co stanowi 37,95% ogólnej liczby osób długotrwale bezrobotnych w Giżycku.

Wskaźniki dla kryterium poziomu bezrobocia:

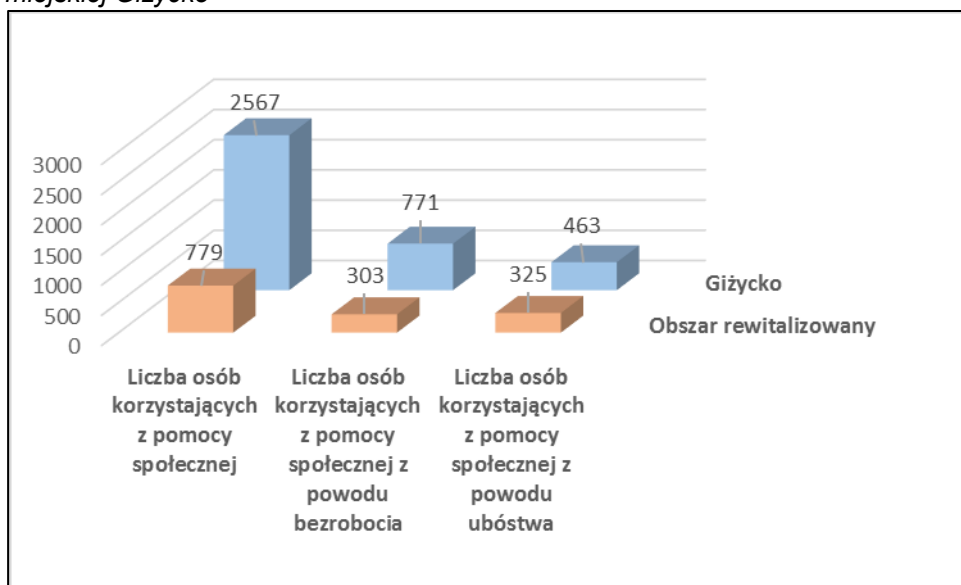
- Liczba bezrobotnych na 1000 mieszkańców danego obszaru – 54,24,
- Udział bezrobotnych w ludności w wieku produkcyjnym na danym obszarze – 9,08%,
- Udział osób bezrobotnych pozostających bez pracy 12 miesięcy i dłużej względem liczby bezrobotnych na danym obszarze – 57%,
- Stosunek osób bezrobotnych pozostających bez pracy 12 miesięcy i dłużej względem ludności w wieku produkcyjnym na danym obszarze – 5,15%.

Natomiast obliczone powyższe wskaźniki dla gminy miejskiej Giżycko przedstawiają się następująco: 49,09, 7,92%, 47% i 3,73%. Porównując wyniki dla wyznaczonego terenu i miasta Giżycko należy wskazać na występowanie stanu kryzysowego na obszarze rewitalizacji pod względem bezrobocia, ponieważ wszystkie wyliczone wartości spełniają wymóg obszaru zdegradowanego.

Ubóstwo

Według danych z Miejskiego Ośrodka Pomocy Społecznej w Giżycku liczba rodzin z obszaru rewitalizowanego korzystających z pomocy społecznej w 2015 r. wyniosła 445, co stanowi 37,18% ogólnej liczby rodzin korzystających z pomocy społecznej w Giżycku.

Wykres 23. Liczba osób korzystających z pomocy społecznej na obszarze rewitalizowanym i w gminie miejskiej Giżycko



Źródło: opracowanie własne na podstawie danych z Miejskiego Ośrodka Pomocy Społecznej w Giżycku

Natomiast liczba osób korzystających z pomocy społecznej na obszarze rewitalizowanym wyniosła 779, w tym 303 osoby (38,90%) skorzystały ze wsparcia z powodu bezrobocia, a z powodu ubóstwa - 325 osób 41,72%. Szczegółowe informacje zawiera wykres nr 23.

Zgodnie z Tabelą 11 wskaźniki dla kryterium ubóstwa są następujące:

- *Udział gospodarstw domowych korzystających z zasiłków pomocy społecznej w ludności ogółem na danym obszarze – 5,44%,*
- *Liczba osób korzystających z zasiłków pomocy społecznej na 1000 mieszkańców obszaru – 9,52,*
- *Udział korzystających z zasiłków pomocy społecznej z powodu bezrobocia do liczby korzystających zasiłków pomocy społecznej ogółem – 38,90%*
- *Liczba korzystających z zasiłków pomocy społecznej z powodu bezrobocia na 1000 mieszkańców obszaru – 68,09*

- *Udział korzystających z zasiłków pomocy społecznej z powodu ubóstwa do liczby korzystających z zasiłków pomocy społecznej ogółem – 41,72%*
- *Liczba korzystających z zasiłków pomocy społecznej z powodu ubóstwa na 1000 mieszkańców obszaru – 73,03%.*

Obliczone wskaźniki do kryterium ubóstwa dla Giżycka wyniosły odpowiednio: 4,17%, 89,44, 30,04%, 64,41, 18,04% i 38,68 i tym samym zostały spełnione wymogi dla obszaru zdegradowanego – na wyznaczonym terenie problemy społeczne są bardziej niekorzystne niż dla całego miasta.

Przestępczość

Zgodnie z danymi z 2015 r. otrzymanymi z Komendy Powiatowej Policji w Giżycku, liczba przestępstw i wykroczeń (poza zdarzeniami drogowymi) na wyznaczonym obszarze wyniosła 467, co stanowiło 33,38% ogólnej liczby przestępstw w gminie miejskiej Giżycko (1399). Najwięcej przestępstw było popełnionych przez mieszkańców ul. Smętka 57, Warszawskiej (50) i Konarskiego (37). W 2015 r. na terenie Giżycka były 2 przestępstwa popełnione przez młodocianych, w tym 1 na terenie rewitalizowanym.

Zgodnie z Tabelą 13 wskaźniki poziomu przestępstw są następujące:

- *Liczba przestępstw i wykroczeń stwierdzonych (poza zdarzeniami drogowymi) w tym czyny karalne nieletnich na 1000 mieszkańców obszaru - 57,05,*
- *Liczba przestępstw młodocianych (popełnionych na danym obszarze) na 1000 ludności w wieku przedprodukcyjnym na tym obszarze – 0,73.*

Natomiast obliczone wartości dla powyższego kryterium dla gminy miejskiej Giżycko są odpowiednio 48,74 oraz 0,43. Oba wskaźniki przedstawione dla całego miasta są niższe niż dla wyznaczonego obszaru, czyli należy uznać ten teren za zdegradowany.

Edukacja

Zgodnie z danymi Okręgowej Komisji Egzaminacyjnej w Łomży uczniowie w szkołach na obszarze rewitalizowanym uzyskali lepsze bądź równe wyniki ze sprawdzianu na koniec 6-tej klasy podstawowej i egzaminu gimnazjalnego. Szczegółowe dane dotyczące wspomnianych wyników zawiera poniższa tabela.

Tabela 15. Wyniki ze sprawdzianu i egzaminu uczniów w szkołach funkcjonujących na terenie obszaru zdegradowanego

Wskaźniki	Wynik średni sprawdzianu szóstoklasistów część I (j. polski, matematyka)	Wynik średni sprawdzianu szóstoklasistów część II (j. angielski)	Średni wynik egzaminu gimnazjalnego z zakresu przedmiotów humanistycznych	Średni wynik z egzaminu gimnazjalnego z zakresu przedmiotów matematyczno-przyrodniczych	Średni wynik z egzaminu gimnazjalnego z zakresu języków nowożytnych
Obszar rewitalizowany	75%	82%	63%	50%	58%
Giżycko	61%	82%	62%	48%	58%
wymagana wartość dla obszarów zdegradowanych	niższy od wskaźnika dla gminy	niższy od wskaźnika dla gminy	niższy od wskaźnika dla gminy	niższy od wskaźnika dla gminy	niższy od wskaźnika dla gminy

Źródło: opracowanie własne na podstawie Okręgowej Komisji Egzaminacyjnej w Łomży

Dodatkowo, w 2015 r. na terenie zdegradowanym było 115 osób bezrobotnych posiadające wykształcenie podstawowe, co stanowi 59,28% ogólnej liczby mieszkańców Giżycka w danej grupie.

Wskaźnik dla kryterium poziomu edukacji, tj. *liczba osób bezrobotnych posiadająca wykształcenie gimnazjalne i poniżej w ogólnej liczbie bezrobotnych na danym obszarze* wyniósł 1,4%% i jest wyższy od wyliczonej wartości dla gminy miejskiej Giżycko (0,68%). Należy uznać, że na wyznaczonym obszarze występuje stan kryzysowy pod względem edukacji.

Kapitał społeczny

Zgodnie ze *Strategią rozwoju Giżycka na lata 2015-2025* na terenie miasta zarejestrowanych jest 155 organizacji pozarządowych. Natomiast na wyznaczonym obszarze jest 58 organizacje, z których 15 –tu otrzymało w 2014 r. z Gminy miejskiej Giżycko środki finansowe na realizację zadań publicznych.

Zgodnie z Tabelą 13 obliczono wskaźniki określające poziom kapitału społecznego na obszarze rewitalizowanym:

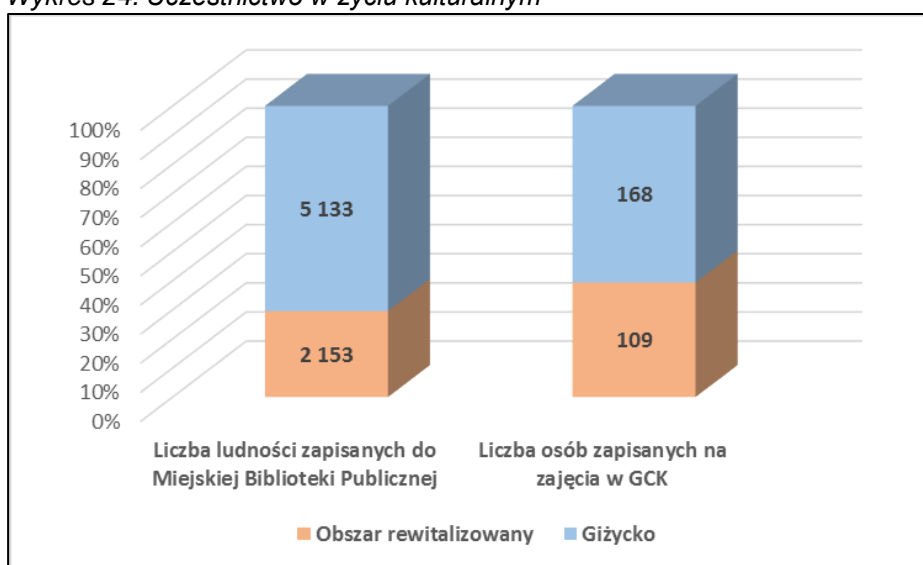
- *Liczba organizacji społecznych na 1000 mieszkańców obszaru – 7,09,*
- *Udział liczby organizacji pozarządowych uczestniczących w konkursach na realizację zadań publicznych do ogólnej liczby organizacji pozarządowych na danym obszarze – 28,3%.*

Wskaźniki otrzymane dla Giżycka są następujące: 5,40 i 30,3%. Wartość wymagana przy obszarze zdegradowanym została spełniona przy definicji wskaźnika nr 2 dotyczącym aktywności organizacji pozarządowych w konkursach organizowanych przez Gminę Miejską Giżycko na realizację własnych zadań.

Uczestnictwo w życiu publicznym i kulturalnym

Ze względu na brak możliwości zbadania poziomu uczestnictwa mieszkańców obszaru rewitalizowanego poprzez udział w powszechnych wyborach, zbadano tylko ich udział w życiu kulturalnym. Do tego posłużono się informacjami od podmiotów kulturalnych działających w Giżycku tj. Miejskiej Biblioteki Publicznej w Giżycku oraz Giżyckiego Centrum Kultury.

Wykres 24. Uczestnictwo w życiu kulturalnym



Źródło: opracowanie własne na podstawie danych z Miejskiej Biblioteki Publicznej i Giżyckiego Centrum Kultury

Na analizowanym obszarze zapisanych jest do wspomnianej biblioteki 2153 czytelników, co stanowi 41,94% wszystkich czytelników zapisanych do placówki bibliotecznej. Najwięcej czytelników zamieszkuje ul. Olsztyńską (246 czytelników), Konarskiego (194) i Warszawską (165).

Natomiast w zajęciach organizowanych przez Giżyckie Centrum Kultury uczestniczyło w 2015 r. 109 osób zamieszkujących obszar rewitalizowany, co stanowiło 64,88% wszystkich uczestników zajęć w GCK.

Wskaźniki określające poziom uczestnictwo w życiu kulturalnym mieszkańców obszaru rewitalizowanego:

- Liczba mieszkańców zapisanych do Miejskiej Biblioteki Publicznej w Giżycku na 1000 mieszkańców obszaru – 13,32,
- Liczba ludności zapisanych na zajęcia w Giżyckim Centrum Kultury na 1000 ludności danego obszaru - 263,01.

Natomiast obliczone wartości dla całego miasta wyniosły odpowiednio: 5,85 i 178,84. Porównując powyższe wskaźniki dla obszaru rewitalizowanego oraz gminy miejskiej Giżycko należy stwierdzić, że na wyznaczonym terenie objętym procesami rewitalizowanymi uczestnictwo w życiu kulturalnym jest wysokie.

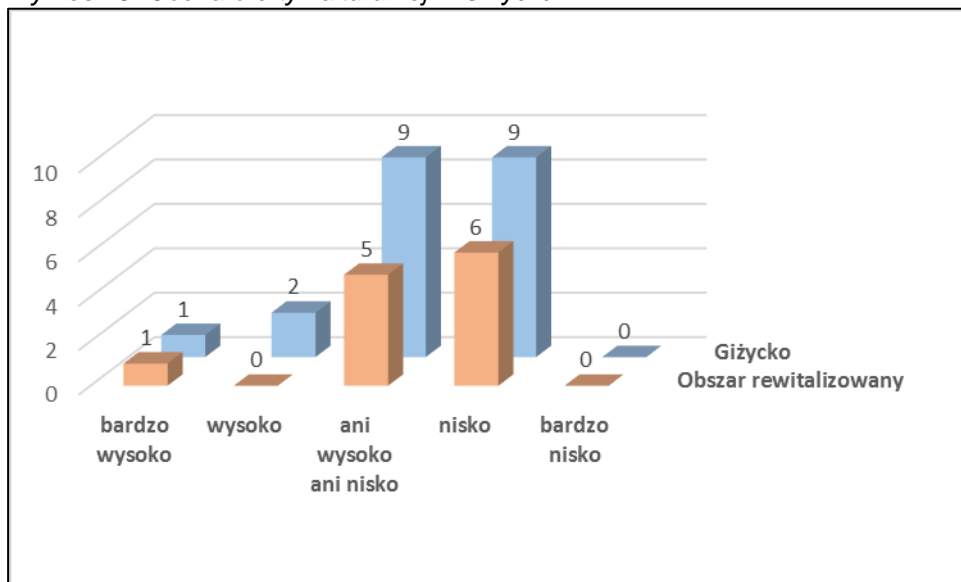
Dodatkowo, w ramach opracowywania Lokalnego Programu Rewitalizowanego Giżycka 2016-2023 przygotowano sondę dotyczącą uczestnictwa w życiu kulturalnym, którą zamieszczono na stronie internetowej www.gizycko.pl. Zapytano mieszkańców również o najważniejsze wydarzenia kulturalne w Giżycku. Uzyskano małą liczbę odpowiedzi – 21, co świadczy o małym zaangażowaniu się w życiu publicznym miasta.

65% ankietowanych zamieszkiwało obszar rewitalizowany, którzy w większości (71,43%) reprezentowany był przez kobiety. Wiek ankietowanych z obszaru rewitalizowanego to przeważnie 35-60 lat (64,29%), 25-35 lat - 21,43% oraz wiek ankietowanych do 24 lat - 14,29%.

Poniżej przedstawiono pytania wraz odpowiedziami ankietowanych z podziałem na ludność Giżycka i mieszkańców obszaru rewitalizowanego.

1. Jak ocenia Pani / Pan ofertę kulturalną w Giżycku?

Wykres 25. Ocena oferty kulturalnej w Giżycku



Źródło: opracowanie własne

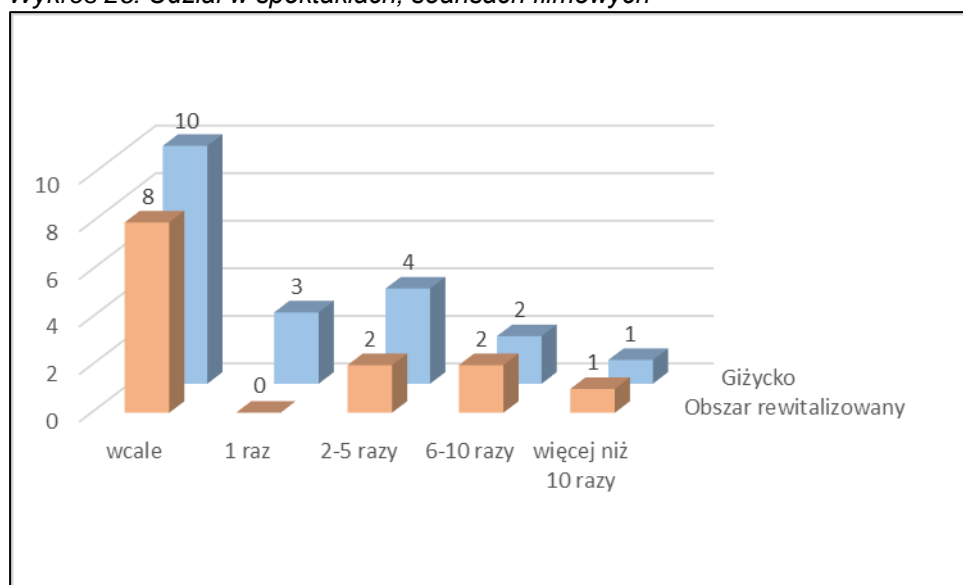
Respondenci zostali poproszeni o ocenę oferty kulturalnej w Giżycku. Ankietowani przeważnie wskazywali na odpowiedź „ani wysoko ani nisko” – 42,86% (9 odpowiedzi) oraz „nisko” – tyle samo odpowiedzi. Natomiast mieszkańcy obszaru rewitalizowanego ocenili ofertę kulturalną Giżycko jako „nisko” (9 odpowiedzi – 66%).

2. Proszę podać trzy najważniejsze Pani / Pana zdaniem wydarzenia kulturalne, które miały miejsce w Giżycku w latach 2010-2015

Ankietowani odpowiadając na powyższą prośbę, wyszczególnili najważniejsze wydarzenia kulturowe, jakie miały miejsce w Giżycku w latach 2010-2015: pokazy lotnicze (Mazury Air Show), Koncert jazzowy na Pasażu, koncert Luxtorpeda, koncert Majki Jeżowskiej molo, muzyka na moście, Międzynarodowe Koncerty Muzyki Organowej i Kameralnej; Międzynarodowe Koncerty Muzyki Cerkiewnej; Jazz nad Niegocinem, koncerty na plaży, koncerty w kościele Ewangelickim, święto twierdzy Boyen, koncerty, kabaret, kino letnie, Hip Hop Mazury Festiwal, koncert zespołu KULT i inne imprezy plenerowe.

3. Jak często w roku uczestniczy Pani /Pan w imprezach artystycznych lub innych przedsięwzięciach kulturalnych na terenie Giżycka - Spektakle teatralne, seanse filmowe?

Wykres 26. Udział w spektaklach, seansach filmowych

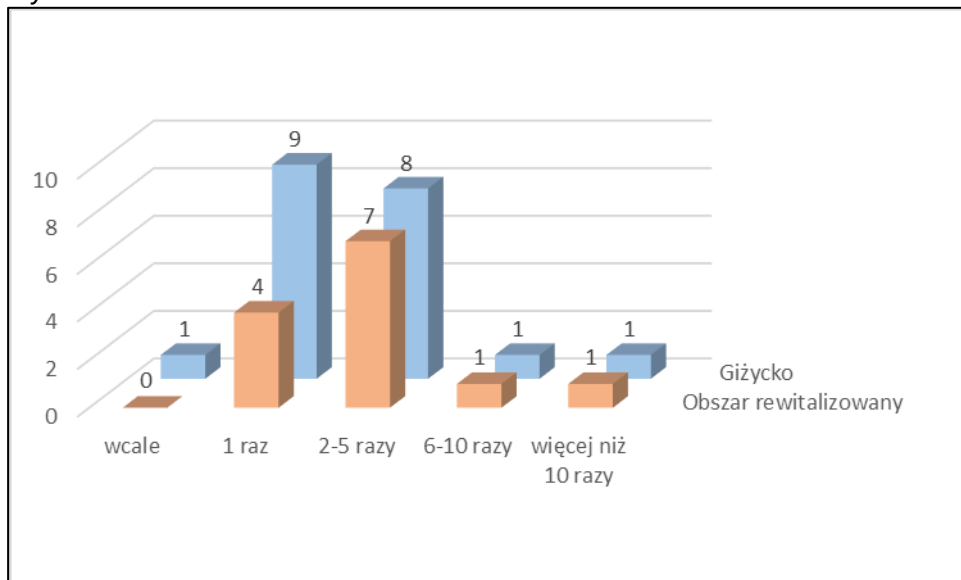


Źródło: opracowanie własne

Zgodnie z powyższym wykresem, połowa ankietowanych wskazała na brak udziału w spektaklach teatralnych, w tym 61,54% mieszkańców obszaru zdegradowanego. 38% ankietowanych zamieszkujących wyznaczony teren objęty procesami rewitalizowanymi wskazało na uczestnictwo w życiu kulturalnym powyżej 2 razy w roku.

4. Jak często w roku uczestniczy Pani /Pan w imprezach artystycznych lub innych przedsięwzięciach kulturalnych na terenie Giżycka – koncerty?

Wykres 27. Obecność na koncertach

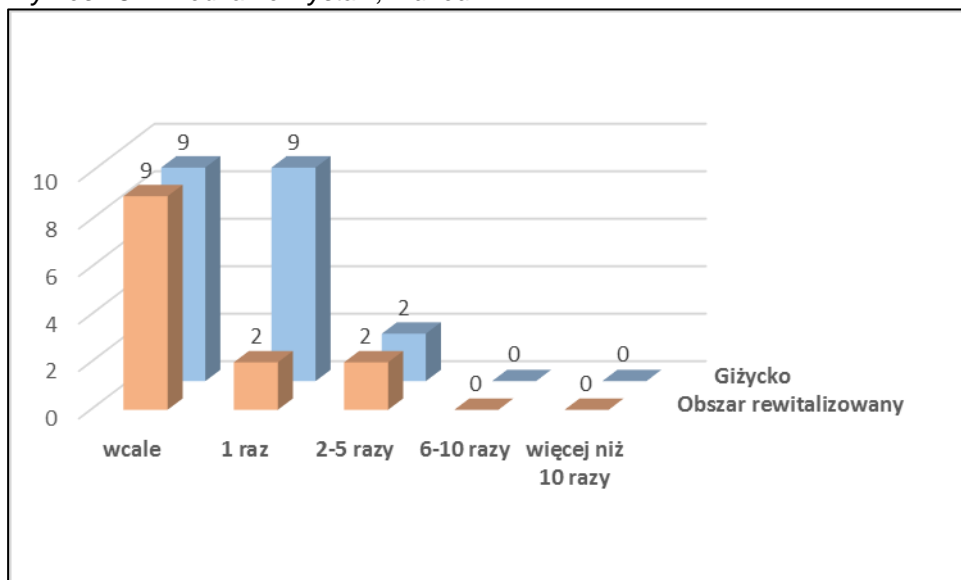


Źródło: opracowanie własne

Zgodnie z powyższym wykresem 45% ankietowanych uczestniczy w koncertach 1 raz w roku, natomiast 40% - 2-5 razy. 54% ankietowanych zamieszkujących obszar rewitalizowany wskazało od 2 do 5 razy w roku chętnie chodzi na koncerty na terenie Giżycka, 30% respondentów wskazało 1 raz w roku, 15% wskazało odpowiedzi powyżej 6 razy w roku.

5. Jak często w roku uczestniczy Pani /Pan w imprezach artystycznych lub innych przedsięwzięciach kulturalnych na terenie Giżycka - Muzeum, wystawy?

Wykres 28. Zwiedzanie wystaw, muzeum

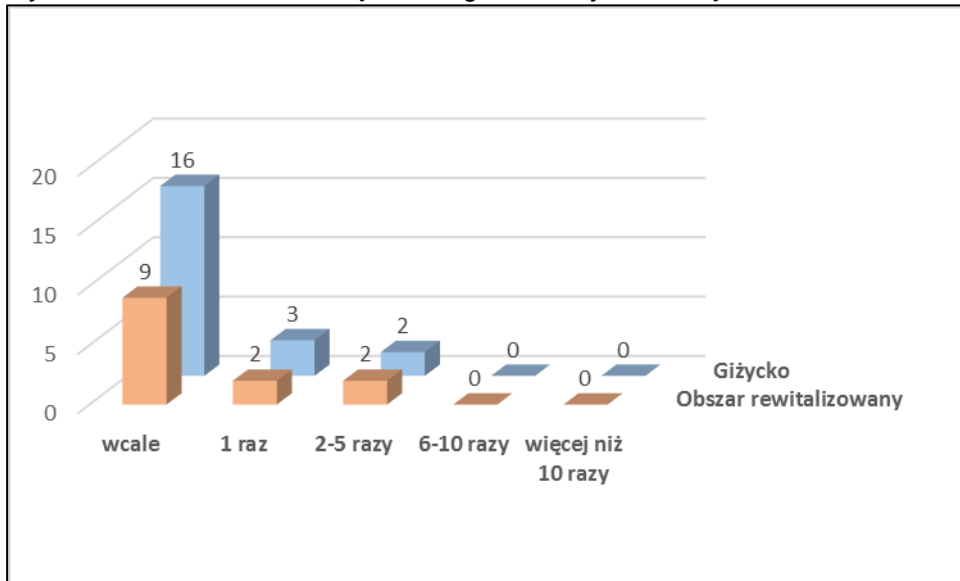


Źródło: opracowanie własne

Analizując odpowiedzi wskazane na powyższym wykresie należy zauważyć, że zdecydowana większość ankietowanych zamieszkujących obszar rewitalizowany nie chodzi do muzeum.

6. Jak często w roku uczestniczy Pani /Pan w imprezach artystycznych lub innych przedsięwzięciach kulturalnych na terenie Giżycka - Zajęcia w Giżyckim Centrum Kultury?

Wykres 29. Uczestnictwo w zajęciach organizowanych w Giżyckim Centrum Kultury

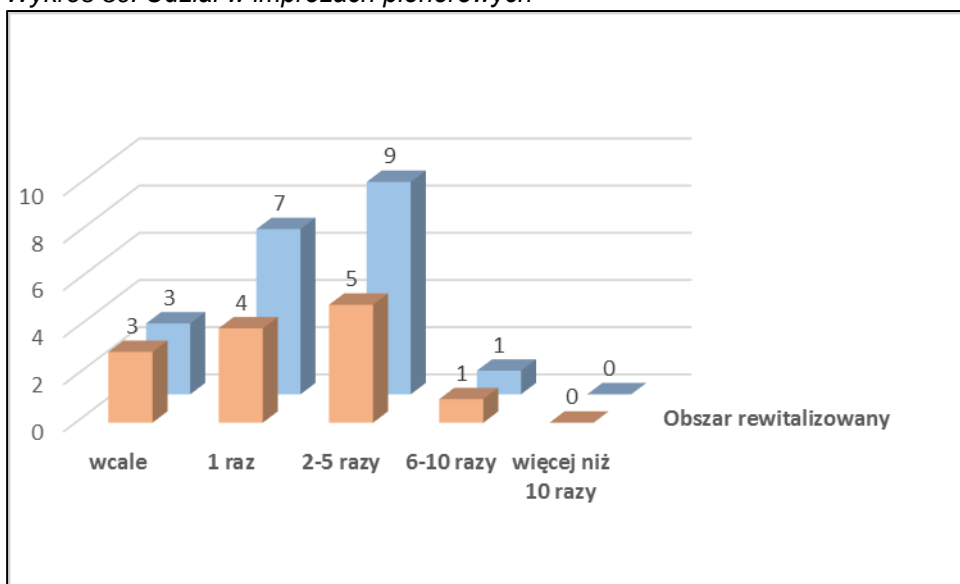


Źródło: opracowanie własne

Zdecydowana większość respondentów (76%) nie uczestniczy w zajęciach organizowanych przez Giżyckie Centrum Kultury. Podobną odpowiedź udzielili ankietowani z obszaru rewitalizowanego (69%).

7. Jak często w roku uczestniczy Pani /Pan w imprezach artystycznych lub innych przedsięwzięciach kulturalnych na terenie Giżycka - Imprezy plenerowe organizowane w mieście?

Wykres 30. Udział w imprezach plenerowych



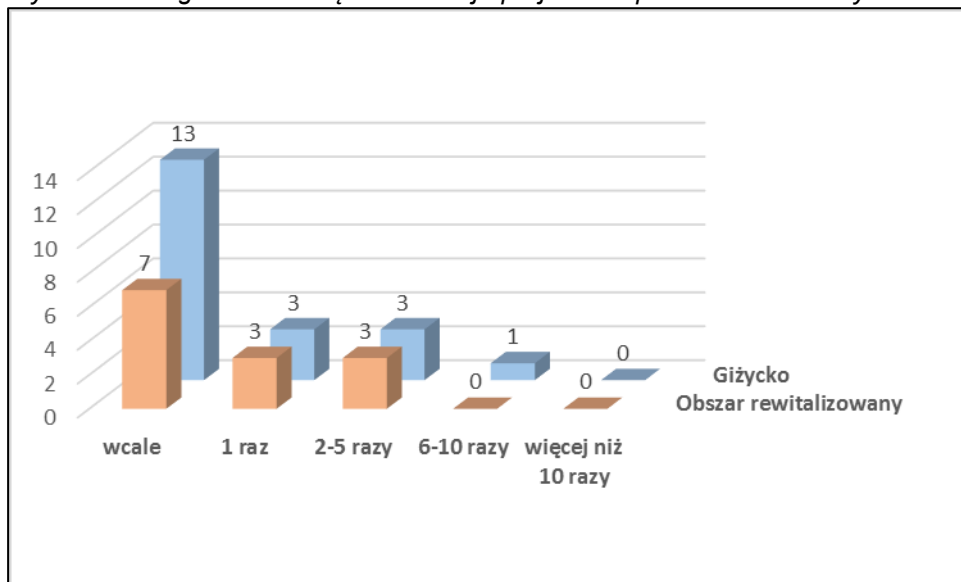
Źródło: opracowanie własne

Poproszono również ankietowanych o określenie poziomu uczestnictwa w imprezach plenerowych organizowanych w Giżycku. 45% respondentów odpowiedziało, że uczestniczy w imprezach plenerowych od 2 do 5 razy w roku, 35% wskazało odpowiedź – 1 raz.

Większość (35%) respondentów z obszaru rewitalizowanego uczestniczy w imprezach plenerowych organizowanych w mieście, podobnie, jak w przypadku wszystkich ankietowanych biorących udział w sondzie - od 2 do 5 razy. 30% osób biorących udział w ankiecie zaznaczyło, że tylko raz w roku bierze udział w tego typu imprezach kulturalnych. 23% ankietowanych nie bierze udziału imprezach plenerowych, a 7,6% uczestniczy w nich od 6-10 razy.

8. *Jak często w roku uczestniczy Pani /Pan w imprezach artystycznych lub innych przedsięwzięciach kulturalnych na terenie Giżycka - angażowanie się w realizację projektów społeczno-kulturalnych?*

Wykres 31. Angażowanie się w realizację projektów społeczno-kulturalnych



Źródło: opracowanie własne

Zdecydowana większość (65) ankietowanych wskazała, że nie angażuje się w realizację projektów społeczno – kulturalnych. Podobnej odpowiedzi i na poziomie 54% udzieliły osoby zamieszkujące obszar rewitalizowany. Natomiast 46% respondentów z obszaru zdegradowanego angażuje się w realizację projektów społeczno-kulturalnych.

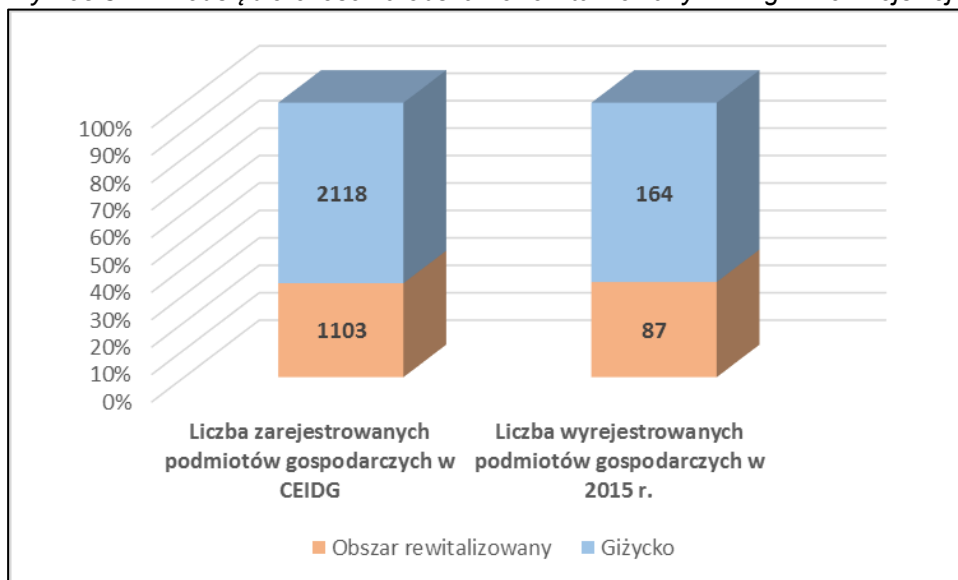
Podsumowanie sondy

Uczestnictwo w życiu kulturalnym mieszkańców obszaru rewitalizowanego można ocenić na średnim poziomie. Respondenci wskazywali większy udział w takich imprezach jak: koncerty, imprezy plenerowe i realizacja bądź uczestnictwo w projektach społeczno-kulturalnych, natomiast wskazano na zdecydowany brak udziału w wystawach, odwiedzin Muzeum, spektaklach oraz zajęciach organizowanych przez Giżyckie Centrum Kultury.

Sfera gospodarcza

W 2015 r. na obszarze rewitalizowanym zarejestrowanych było 1103 podmioty gospodarcze wpisanych do Centralnej Ewidencji i Informacji o Działalności Gospodarczej, co stanowi 52,08% wszystkich przedsiębiorstw sektora prywatnego – osoby fizyczne prowadzące działalność gospodarczą. Wskaźnik *liczba podmiotów wpisanych do CEIDG na 1000 ludności na danym obszarze* wyniósł 134,74 i był wyższy od wartości otrzymanej dla miasta. Oznacza to, że na obszarze rewitalizacji jest wysoki poziom przedsiębiorczości. Na potencjał gospodarczy osiedla wpływa jego dogodne położenie. Wyznaczony obszar jest najważniejszą częścią turystyczną Giżycka, dlatego też spodziewano się, że powyższy wskaźnik nie spełni wymogu dla obszaru rewitalizowanego.

Wykres 32. *Przedsiębiorczość na obszarze rewitalizowanym i w gminie miejskiej Giżycko*



Źródło: opracowanie własne na podstawie CEIDG i Urzędu Miejskiego w Giżycku

Poziom przedsiębiorczości lokalnej został wyliczony na podstawie poniższych wskaźników:

- *Liczba zarejestrowanych podmiotów gospodarczych w CEIDG na 1000 mieszkańców obszaru – 134,74*
- *Liczba wyrejestrowanych podmiotów gospodarczych z CEIDG w 2015 r. na danym obszarze na 1000 ludności – 7,89%*
- *Liczba wyrejestrowanych podmiotów gospodarczych z CEIDG w 2015 r. na danym obszarze na 1000 ludności – 10,63.*

Natomiast wskaźniki dla Giżycka przedstawiają się następująco: 73,79, 7,74% i 5,71. Dwa ostatnie wskaźniki wskazują, że na obszarze rewitalizacji jest niekorzystna sytuacja w stosunku do całego miasta.

Sfera środowiskowa

Ze względu na lokalizację obszaru oraz funkcje, jakie pełni, teren ten charakteryzuje się zanieczyszczeniem środowiska przede wszystkim dotyczącym:

1. zanieczyszczeniem powietrza substancjami pochodzącymi ze spalania paliw w silnikach pojazdów,
2. zanieczyszczeniem wód powierzchniowych,
3. degradacji terenów zielonych przez mieszkańców i turystów,
4. hałasem towarzyszącym w związku z dużym natężeniem komunikacyjnym,
5. niską efektywnością energetyczną budynków mieszkalnych i użyteczności publicznej.

Na terenie wyznaczonego obszaru znajduje się kilkanaście pomników przyrody.

Sfera przestrzenno – funkcjonalna

Wyznaczony obszar zdegradowany pod względem przestrzenno-funkcjonalnym jest najważniejszym obszarem w Giżycku, gdyż pełni następujące funkcje:

1. **administracyjną:** Urząd Miejski, Urząd Gminy, Urząd Stanu Cywilnego, Powiatowy Urząd Pracy, Sąd Rejonowy, Urząd Pocztowy nr 1;
2. **społeczną:**
 - *szkolenia, opieka społeczna* – Szpital Giżycki Sp. z o.o., Powiatowe Centrum Pomocy Rodzinie, Ośrodek Wczesnej Interwencji Polskiego Stowarzyszenia na rzecz Osób z Upośledzeniem Umysłowym;
 - *edukacja* – Przedszkole Krasnal, Szkoła Podstawowa nr 4, Gimnazjum nr 2, Liceum Ogólnokształcące nr 1, Liceum Ogólnokształcące nr 2, Technikum nr 3, Technikum Zespołu Szkół Elektronicznych i Informatycznych, Szkoła Muzyczna Państwowa I Stopnia, Centrum Kształcenia Zawodowego, Zakład Doskonalenia Zawodowego, Prywatny Ośrodek Doskonalenia Nauczycieli i Doradztwa Metodycznego, Centrum Szkolenia Zawodowego UNIWERS;
 - *religia* – Kościół Ewangelicki;
 - *infrastruktura kulturalna* – Twierdza Boyen, Giżyckie Centrum Kultury, Centrum Promocji i Informacji Turystycznej, Wieża Ciśnień, Most obrotowy, Plac im. Marszałka Józefa Piłsudskiego;
 - *sport i rekreacja* – Hala sportowa Miejskiego Ośrodka Sportu i Rekreacji, Port Żeglugi Morskiej Giżycko, Ekomarina i Port Ekomariny, Międzyszkolna Baza Sportów Wodnych, plaża miejska;
 - *tereny zielone* – Park Rogera Goemaer'a, Park przy ul. Warszawskiej i Gdańskiej;
 - *komunikacja* – Dworzec PKP, Dworzec autobusowy, dwie główne osie komunikacyjne: Aleja 1 Maja i Unii Europejskiej oraz ul. Olsztyńska i Warszawska.

3. **usługową**: Targowisko Miejskie, banki, sklepy, hotele, kwaciarnia, apteki, punkty gastronomiczne, małe rzemiosło.

4. **mieszkańczą**.

Najważniejszym zabytkiem na obszarze rewitalizowanym jest Twierdza Boyen.

Twierdza w Giżycku stanowi jeden z najlepiej zachowanych zabytków architektury obronnej XIX wieku w Polsce, co czyni z niej niewątpliwie obiekt o wyjątkowej wartości historycznej i wysokich walorach turystycznych.

Twierdza Boyen przyciąga do siebie tłumy ludzi: nie tylko turystów, ale również ludzi nauki, znawców sztuki, a także licznych specjalistów z zakresu architektury obronnej. Dzieje się tak dzięki naturalnym walorom terenu twierdzy i jej otuliny oraz istniejącej już infrastrukturze (amfiteatr, galeria, schronisko młodzieżowe, kluby).

Położenie fortyfikacji w granicach miasta, przy głównych szlakach komunikacyjnych, gwarantuje dogodny dojazd do obiektu, co niewątpliwie przyczynia się do wzrostu liczby odwiedzających. Dodatkowy atut, podnoszący znacznie walor turystyczny, stanowią tereny rekreacyjne znajdujące się wokół twierdzy, m.in. dwa małe malowniczo usytuowane jeziora, piękne tereny leśne wokół wzgórza Brunona, bliskie sąsiedztwo dużych obiektów wczasowych, a także mieszczące się w niedalekim sąsiedztwie porty: Żegluga Mazurskiej i Ośrodka Żeglarskiego Ligi Ochrony Kraju.

Obecnie twierdza oferuje liczne atrakcje turystyczne, wśród których warto wymienić wystawy i ekspozycje w Galerii Twierdzy Boyen, szlaki turystyczne oraz ścieżki rowerowe. Ponadto Twierdza gości liczne wydarzenia artystyczne i historyczne oraz od niedawna związane z fantastyką.

Ze względu na niektóre dogodne czynniki takie jak: duża powierzchnia (100 hektarów), atrakcyjne położenie czy też dobry stan techniczny obiektu, istnieje możliwość wzbogacenia i urozmaicenia dotychczasowych propozycji turystyczno-rekreacyjnych o nowe projekty, które pozwoliłyby wszechstronnie wykorzystać walory Twierdzy.³⁵

Ze względu na potencjał Twierdzy jako obiektu turystycznego oraz potencjalnego miejsca integracji mieszkańców, należało by włączyć go do obszaru rewitalizowanego, jako narzędzie wspierania aktywności mieszkańców w życiu kulturalnym oraz włączenia osób wykluczonych lub zagrożonych wykluczeniem społecznym.

Na wyznaczonym obszarze znajduje się 15 zabytków oraz zespół Twierdzy Boyen.

Wyznaczony teren posiada opracowane Miejsce Planu Zagospodarowania Przestrzennego:

³⁵ Internet, www.boyen.gizycko.pl, 12.05.2016 r.

1. obszaru Śródmieścia m. Giżycka, zawartego między ulicami: Dąbrowskiego, Kolejową, przedłużeniem Al.1 Maja, Placem Grunwaldzkim i Warszawską;
2. terenu zawartego pomiędzy ulicami: Konarskiego, 3 Maja, Sikorskiego i Okrzei w Giżycku;
3. fragmentu śródmieścia m. Giżycka - terenu zawartego między ulicami: Nadbrzeżną, Kolejową, Al.1 Maja oraz istniejącą zabudową mieszkaniową wielorodzinną;
4. terenu zawartego między ulicami: 3 Maja, Sikorskiego, Olsztyńską oraz kanałem Łuczańskim (obecna nazwa kanał Giżycki);
5. terenu zawartego między ulicami: Warszawską, Wodociągową, Jagiełły, Daszyńskiego, al.1 Maja i Placem Grunwaldzkim;
6. w granicach obejmujących działki nr 670/3, 670/4, fragment działki 679/13, 680/33, 680/34 i 680/36 przy ul. Warszawskiej;
7. terenów zabudowy mieszkaniowo-usługowej przy ul. Olsztyńskiej, Kanale Giżyckim, ul. Unii Europejskiej, 1 Maja, 3 Maja i Sikorskiego;
8. terenu zabudowy usługowej przy ulicy Kolejowej w Giżycku;
9. terenu zabudowy usługowej między Placem Grunwaldzkim i ul. Mickiewicza.

Na rewitalizowanym obszarze jest 508 dzieci w wieku 0-6 lat, czyli w potencjalnym wieku żłobkowym i przedszkolnym, co stanowi 32,61% łącznej liczby dzieci w tym wieku w Giżycku. Jednym z głównych problemów sfery przestrzenno-funkcjonalnej badanego obszaru jest niewystarczająca dostępność do infrastruktury żłobkowej i przedszkolnej. Na wyznaczonym obszarze funkcjonuje tylko 1 przedszkole z 8 na terenie miasta.

Zgodnie z Tabelą 12 wskaźnik *Liczba żłobków, przedszkoli i punktów przedszkolnych na 1000 mieszkańców w wieku 0-6 lat* dla wyznaczonego obszaru jest mniejszy od uzyskanego wskaźnika *poziomu wyposażenia w infrastrukturę techniczną i społeczną* dla Giżycka i tym samym został spełniony wymóg obszaru zdegradowanego.

Problemy przestrzenno-funkcjonalne, jakie występują na tym terenie to:

1. brak infrastruktury społecznej związanej z usługami opieki nad dziećmi do lat 3,
2. niewystarczająca dostępność usług społecznych dla dzieci w wieku przedszkolnym,
3. zły stan dróg,
4. niska jakość przestrzeni publicznej.

Sfera techniczna

Liczba budynków mieszkalnych na wyznaczonym obszarze rewitalizowanym wynosi 387, w tym 145 budynków wybudowanych przed 1989 r. Większość tych budynków wymaga generalnych remontów wraz z termomodernizacją.

Na analizowanym terenie znajduje się 18 budynków mieszkalnych będących własnością Gminy Miejskiej Giżycko. Budynki te zostały wybudowane w okresie 1888 r. -

1927r. i są wyposażone w sieć wodno-kanalizacyjną oraz centralnego ogrzewania. W przeważającej części stan tych instalacji jest dostateczny. 1 budynek komunalny nie posiada sieci gazowej.

Problemy w sferze technicznej są następujące:

1. wysoki stopień zużycia technicznego i zestarzenia funkcjonalnego infrastruktury,
2. niski poziom efektywności energetycznej budynków,
3. postępująca degradacja zabudowy mieszkaniowej wskutek braku środków finansowych.

Znaczenie dla rozwoju miasta

Wyznaczony obszar rewitalizowany ma istotne znaczenie dla rozwoju całego miasta, ponieważ zgodnie z opisaną sferą przestrzenno-funkcjonalną zlokalizowanych jest na tym terenie wiele obiektów użyteczności publicznej, świadczące różnorodne usługi na rzecz mieszkańców Giżycka. Ponadto teren ten jest najważniejszy dla rozwoju turystyki w Giżycku, jako największego ośrodka turystycznego Krainy Wielkich Jezior.

Analizując powyższe kryteria należy przyjąć wyznaczony obszar jako teren, na którym koncertują się negatywne zjawiska i powinien zostać objęty procesami rewitalizacyjnymi.

Potrzeba rewitalizacji

Podsumowując diagnozę czynników i zjawisk kryzysowych w pięciu powyższych opisanych sferach, sformułowano potrzebę rewitalizacji, która będzie punktem wyjścia do określenia wizji i celów Lokalnego Programu Rewitalizacji Giżycka 2016-2023. W celu ułatwienia określenia zadań, pogrupowano potrzeby według poniższych aspektów:

1. Społeczny

- pobudzenie aktywności społecznej i zawodowej osób wykluczonych lub zagrożonych wykluczeniem społecznym;
- poprawa integracji mieszkańców oraz ich uczestnictwo w życiu publicznym;
- poprawa dostępu do usług publicznych;
- adaptacja i przystosowanie obiektów i przystosowania do pełnienia nowych funkcji społecznych;

2. Gospodarczy

- stworzenie warunków do podnoszenia kwalifikacji, umiejętności i wiedzy;
- zwiększenie dostępu do zatrudnienia przez osoby poszukujące pracy;
- rozwój działalności społecznej, kulturalnej, edukacyjnej;

3. Środowiskowy

- zachowanie i podniesienie atrakcyjności lokalnych zasobów przyrodniczych;
- ograniczanie niskiej emisji;
- uporządkowania gospodarki wodno-ściekowej;

4. Przestrzenno-funkcjonalny

- zachowanie i ochrona dziedzictwa kulturowego i historycznego;
- nadanie walorów funkcjonalnych i estetycznych przestrzeni rewitalizowanej;
- poprawa stanu zagospodarowania i estetyki przestrzeni publicznej;
- poprawa dostępności miejsc wypoczynkowo-rekreacyjnych dla mieszkańców;
- poprawa infrastruktury drogowej,

5. Techniczny

- poprawa stanu technicznego budynków i ich otoczenia;
- poprawa poziomu bezpieczeństwa mieszkańców;
- uporządkowanie gospodarki wodno-ściekowej.

4. Wizja i cele rewitalizacje

Odpowiedzią na zidentyfikowane problemy wskazane w poprzednich rozdziałach dokumentu, a przede wszystkim skumulowane problemy społeczne występujące na obszarze rewitalizacji, jest zdefiniowana wizja, cel główny, cele szczegółowe.

Wizja Lokalnego Programu Rewitalizacji Giżycka

Obszar rewitalizowany w 2024 r. będzie terenem zaktywizowanym społecznie i gospodarczo, będzie przyjaznym miejscem do życia i mieszkania, atrakcyjnym miejscem do prowadzenia działalności gospodarczej oraz miejscem integracji mieszkańców na zagospodarowanych przestrzeniach publicznych.

Główny cel procesu rewitalizacji w Giżycku zapisany *Zintegrowanym Programie Rewitalizacji Obszaru Funkcjonalnego Krainy Wielkich Jezior Mazurskich do roku 2022*:

Wyprowadzenie z sytuacji kryzysowej obszarów zdegradowanych Krainy Wielkich Jezior Mazurskich poprzez kompleksowe rozwiązanie problemów społeczno-przestrzenno-gospodarczych oraz ukierunkowanie na trwały rozwój.

Cel ten zostanie zrealizowany poprzez poniższe cele szczegółowe:

1. Rozwiązanie kluczowych problemów, ze szczególnym uwzględnieniem problemów sfery społecznej tj. ubóstwa, bezrobocia, przestępczości;
2. Aktywizacja lokalnej społeczności oraz rozwój postaw prospołecznych;
3. Przeciwdziałanie marginalizacji oraz przezwyciężenie stanu kryzysowego;
4. Tworzenie warunków do rozwoju przedsiębiorczości / tworzenie nowych miejsc pracy;
5. Poprawa estetyki i funkcjonalności przestrzeni publicznej;
6. Poprawa stanu środowiska naturalnego – redukcja emisji zanieczyszczeń – ukierunkowanie na gospodarkę niskoemisyjną;
7. Wzrost dostępności mieszkańców do usług infrastruktury technicznej.

Wizja obszaru po przeprowadzeniu procesów rewitalizacyjnych

Obszar zdegradowany zostanie wyprowadzony ze stanu kryzysowego poprzez realizację podstawowych przedsięwzięć rewitalizacyjnych oraz projektów uzupełniających. Dzięki przeprowadzonym działaniom zarówno przez Gminę miejską Giżycko, jak również

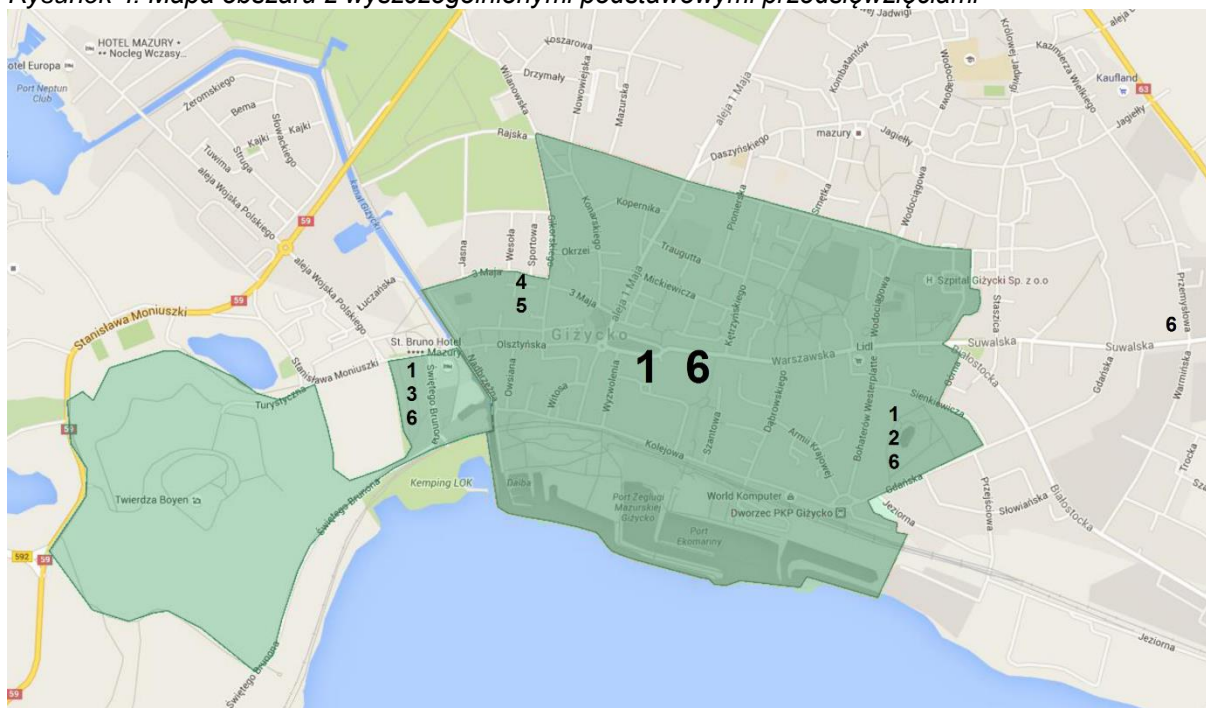
przez innych beneficjentów zostaną ograniczone negatywne zjawiska społeczne (np. przestępczość) wynikające przede wszystkim z bezrobocia i ubóstwa mieszkańców obszaru rewitalizowanego. Podejmowane działania zostaną skierowane przede wszystkim do osób wykluczonych społecznie bądź zagrożonych wykluczeniem społecznym. Poprzez zagospodarowanie przestrzeni miejskiej poprawi się estetyka miasta, a zagospodarowanie terenów na cele rekreacyjno-wypoczynkowe poprawi integrację wśród dzieci i młodzieży i zmniejszy się liczba przestępstw wśród małoletnich. Ponadto nastąpi rozwój przedsiębiorczości lokalnej wśród mieszkańców poprzez poprawę jakości kształcenia i podniesienia kwalifikacji zawodowych. Natomiast poprzez kompleksową termomodernizację nastąpi poprawa zasobów mieszkaniowych na obszarze rewitalizowanym. Wszystkie zrealizowane zadania poprawią warunki życia mieszkańców i zmniejszą ich odpływ z miasta.

5. Wykaz przedsięwzięć rewitalizacyjnych

Zasadniczym celem działań Programu Rewitalizacji jest ożywienie gospodarcze i społeczne, a także zwiększenie potencjału turystycznego i kulturalnego (w tym nadanie obiektom i terenom zdegradowanym nowych funkcji społecznych oraz gospodarczych), a także powiązane z nimi działania związane rozwiązywaniem problemów społecznych oraz podniesieniem atrakcyjności gospodarczej terenów rewitalizowanych. Oznacza to, iż projekty realizowane w ramach LPR powinny przyczyniać się do rozwoju gospodarczego, do przeciwdziałania wykluczeniu społecznemu oraz do podnoszenia jakości życia mieszkańców.

5.1. Wykaz podstawowych przedsięwzięć

Rysunek 4. Mapa obszaru z wyszczególnionymi podstawowymi przedsięwzięciami



Źródło: Urząd Miejski w Giżycku

Tabela 16. Przedsięwzięcia rewitalizowane

Tytuł projektu 1.	Aktywizacja i integracja społeczna mieszkańców Giżycka
Podmioty realizujące	Gmina Miejska Giżycko
Zakres zadań	Obszar zamieszkują m.in. rodziny które utraciły mieszkania z powodu zaległości finansowych. Problemy jakie są notowane wśród tych grup to przede wszystkim łamanie prawa (pobicie, wymuszenia, narkotyki, niszczenie mienia, kradzieże, wyroki sądowe i odbywanie przez część rodziców kary pozbawienia wolności oraz uzależnienie od alkoholu

	<p>i narkotyków), niski status ekonomiczny, wśród dzieci nadpobudliwość oraz wulgarność, problemy szkolne, wszy, dyskryminacja przez inne dzieci, konfabulacje. Dzieci w wieku do 15 lat są narażone na wskazane problemów, a także dzieci i młodzież z innych i sąsiadujących ulic - grono kolegów i pośrednio także ich rodziców. Stąd też wsparcie tego otoczenia jest niezbędne dla zmiany postaw wśród wszystkich mieszkańców wywodzący się z tego samego środowiska co grupa docelowa.</p> <p>Problemy społeczne do rozwiązania to: trudności w wypełnianiu funkcji opiekuńczo wychowawczych zachowania nieakceptowane społecznie, także wśród dzieci i młodzieży (demoralizacja, uzależnienia, przestępczość) ubóstwo i problem ze znalezieniem i utrzymaniem pracy, problemy z komunikacją, konflikty i zachowania agresywne. Statystyki i przedstawiona sytuacja problemowa uzasadniają potrzebę realizacji projektu.</p> <p>Celem projektu jest kompleksowe działanie zmierzające do zmiany postaw i zachowań nieakceptowanych społecznie, podniesienia aktywności społecznej i zawodowej wśród osób wykluczonych i zagrożonych wykluczeniem społecznym. Projekt zakłada objęcie wsparciem mieszkańców Gminy Miejskiej Giżycko z obszaru rewitalizacji.</p> <p>Projekt zakłada działania o charakterze aktywizacyjnym i integrującym realizowanym przez zatrudnionych w ramach projektu asystentów rodziny, streetworkerów, a także usługi doradztwa: porady prawne, psychologa, terapeuty i pedagoga, wsparte zostaną rodziny przeżywającej trudności w wypełnianiu funkcji opiekuńczo wychowawczych, zostaną poddane integracji społecznej, a także zwiększą swoje szanse na znalezienie pracy. Realizacja projektu ma przeciwdziałać zachowaniom nieakceptowanym społecznie, uzależnieniom, zachowaniom przestępczym. Część działań odbywać się będzie na terenie przestrzeni publicznej m. in. poprzez:</p> <ul style="list-style-type: none">- warsztaty edukacyjne dla rodziców i dzieci połączone z integracją całych rodzin z wyszczególnieniem rodzin zagrożonych,- spotkania literackie „znalezione w szafie”, czytanie z lokalnymi autorami książek, ruchoma,- bajkowe lato ze świetlicą,
--	--

	<ul style="list-style-type: none"> - międzypokoleniowe warsztaty na poletku, - międzypokoleniowa gra w szachy, kino letnie pod gołym niebem dla rodzin.
Lokalizacja	Obszar rewitalizowany, w tym obszar projektu nr 2 i 3
Wartość projektu netto (PLN)	502 000,00
Okres realizacji	2018-2020 z perspektywą na pozostałe lata
Priorytet inwestycyjny	9iv – Ułatwienie dostępu do przystępnych cenowo, trwałych oraz wysokiej jakości usług, w tym opieki zdrowotnej i usług socjalnych świadczonych w interesie ogólnym
Rezultaty	<ul style="list-style-type: none"> - zmniejszenie liczby zachowań nieakceptowanych społecznie (profilaktyka, zajęcia edukacyjno-wychowawcze w środowisku), - zmniejszenie zjawiska bezrobocia i dziedziczenia biedy, - nabycie umiejętności i motywacja w wypełnianiu ról społecznych, prawidłowego prowadzenia gospodarstwa domowego, - motywacja do znalezienia i utrzymania pracy, - ukształtowanie umiejętności poprawnego komunikowania się i rozwiązywania konfliktów, - eliminacja zachowań agresywnych i ukształtowanie nowych postaw, - zwiększenie aktywności społecznej, rozwinięcie zainteresowań, poznanie alternatywnych sposobów spędzania czasu (zajęcia terapeutyczno–profilaktyczne), - rozwój psychospołeczny (zajęcia psychogimnastyczne).
Wskaźnik rezultatu	- Liczba wspartych w programie miejsc świadczenia usług społecznych, istniejących po zakończeniu programu;
Wskaźnik produktu	- Liczba osób zagrożonych ubóstwem lub wykluczeniem społecznym objętych usługami społecznymi świadczonymi w interesie ogólnym w programie;
Źródło danych	wnioski o płatność, faktury, sprawozdania, listy obecności, ankiety uczestników, wywiady z uczestnikami, umowy, opinie
Sposób mierzenia rezultatów	monitoring bieżący, roczny raport z monitoringu, ewaluacja ex post
Odniesienie do celów rewitalizacji	- Rozwiązanie kluczowych problemów, ze szczególnym uwzględnieniem problemów sfery społecznej tj. ubóstwa, bezrobocia, przestępczości;

	<ul style="list-style-type: none"> - Aktywizacja lokalnej społeczności oraz rozwój postaw prospołecznych; - Przeciwdziałanie marginalizacji oraz przewyższenie stanu kryzysowego;
--	---

Tytuł projektu 2.	Rewitalizacja Parku przy ul. Gdańskiej w Giżycku
Podmioty realizujące	Gmina Miejska Giżycko
Zakres zadań	<p>Park miejski przy ul. Gdańskiej jest terenem, który wymaga dostosowania go do potrzeb mieszkańców oraz odwiedzających miasto turystów. Udział mieszkańców w partycypacji obywatelskiej poprzez składanie projektów do budżetu partycypacyjnego na działania przyczyniające się do stworzenia nowych funkcji społecznych, środowiskowych i przestrzenno-infrastrukturalnych na terenie tego parku jest istotnym czynnikiem do podjęcia działań w zakresie rewitalizacji tego obszaru.</p> <p>Obecny stan parku wymaga przede wszystkim odpowiedniej koncepcji zagospodarowania, który rozwiąże problemy społeczne, gospodarcze, estetyczne, funkcjonalne oraz środowiskowe.</p> <p>Jednym z elementów parku jest oczko wodne, które wymaga odmulenia i oczyszczenia z śmieci. W wyniku intensywnej deszczy oraz wysokiej wilgotności na terenie parku pojawiają się podtopienia terenu, w tym w części ciągów pieszych i okolicy oczka wodnego. Na obszarze parku znajdują się ciągi piesze o nawierzchni piaskowej utwardzonej ograniczone krawężnikami kamiennymi o nieharmonijnym układzie komunikacyjnym, któremu należy nadać nowy układ. Na terenie parku występuje nierównomierne rozmieszczenie drzewostanu, naturalna szata roślinna jest mało zróżnicowana. Zachwaszczenie i nieregularna roślinność powoduje to miejsce mało atrakcyjnym do wypoczynku. Poprzez brak odpowiedniego oświetlenia i mocne zacienienie, park stwarza wrażenie ponurego i nieprzyjemnego. W parku nie ma wydzielonych miejsc do wypoczynku i rekreacji. Ponadto uchodzi za niebezpieczny ze względu na wysoki poziom przestępczości w rejonie.</p>

	<p>Projekt zakłada zagospodarowanie i rozwój przestrzeni parku miejskiego przy ul. Gdańskiej ukierunkowanej na podniesienie atrakcyjności społecznej (edukacyjnej, rekreacyjnej, kulturalnej) i nadanie walorów funkcjonalnych i estetycznych oraz środowiskowych, z dostosowaniem ich do potrzeb osób niepełnosprawnych.</p> <p>W ramach działań przewiduje się:</p> <ul style="list-style-type: none"> - stworzenie nowego układu ciągów komunikacyjnych (pieszo – rowerowych), schodów, pochylni, - wyodrębnienie miejsc rekreacji i odpoczynku (plac zabaw, siłownia, wyodrębnione trawniki, w tym tereny na pikniki itp.) - wprowadzenie nowej małej architektury (biblioteka na świeżym powietrzu, poletko doświadczalne – kwietniki i aktywne warsztaty, ławki, kosze na śmieci itp.), - wymiana oświetlenia na energooszczędne, rozbudowa/ przebudowa systemu oświetleniowego (lampy parkowe, lampy usytuowane w podłożu), - przebudowę kanalizacji deszczowej, - wymianę, uzupełnienie szaty roślinnej, wprowadzenie drzew i krzewów o zróżnicowanym okresie kwitnienia oraz krzewów i drzew atrakcyjnych wizualnie zimą, - zagospodarowanie oczka wodnego w sposób zgodny z operatem wodno – prawnym, który będzie spełniać funkcję zbiornika retencyjnego a wykorzystana roślinność wodna i przywodna będzie spełniać funkcję biofiltrów, - kamery monitoringu.
Lokalizacja	obręb ulic Gdańska – Sienkiewicza – Bohaterów Westerplatte, na działkach o numerach geodezyjnych 2-804, 2-809/2 obr. 2
Wartość projektu netto (PLN)	2 764 228,00
Okres realizacji	2017-2019 z perspektywą na pozostałe lata
Priorytet inwestycyjny	9b – Wspieranie rewitalizacji fizycznej, gospodarczej i społecznej ubogich społeczności na obszarach miejskich i wiejskich
Rezultaty	<ul style="list-style-type: none"> - promocja i rozwój aktywności fizycznej wśród dzieci, młodzieży i dorosłych, - poprawa estetyki przestrzenno-funkcjonalną,

	<ul style="list-style-type: none"> - poprawa stanu środowiska naturalnego oraz walorów przyrodniczych, - rozwój oferty edukacyjnej, rekreacyjnej, wypoczynkowej i turystycznej, - wspieranie aktywności społecznej i integracji mieszkańców, - poprawa bezpieczeństwa, - efektywność energetyczna.
Wskaźnik rezultatu	- Liczba osób korzystających ze zrewitalizowanych obszarów bądź utworzonej/rekultywowanej przestrzeni w miastach [osoby];
Wskaźnik produktu	<ul style="list-style-type: none"> - Powierzchnia obszarów objętych rewitalizacją [ha]; - Otwarta przestrzeń utworzona lub rekultywowana na obszarach miejskich [m²];
Źródło danych	wnioski o płatność, faktury, sprawozdania, dokumentacja techniczna
Sposób mierzenia rezultatów	monitoring bieżący, roczny raport z monitoringu, ewaluacja ex post
Odniesienie do celów rewitalizacji	<ul style="list-style-type: none"> - Rozwiązanie kluczowych problemów, ze szczególnym uwzględnieniem problemów sfery społecznej tj. ubóstwa, bezrobocia, przestępczości; - Aktywizacja lokalnej społeczności oraz rozwój postaw prospołecznych; - Przeciwdziałanie marginalizacji oraz przewyciężenie stanu kryzysowego; - Poprawa estetyki i funkcjonalności przestrzeni publicznej;

Tytuł projektu 3.	Rewitalizacja Parku Rogera Goemaer'a
Podmioty realizujące	Gmina Miejska Giżycko
Zakres zadań	Park miejski przy ul. Moniuszki jest terenem, który wymaga dostosowania go do potrzeb mieszkańców oraz odwiedzających miasto turystów. Udział mieszkańców w partycypacji obywatelskiej poprzez składanie projektów do budżetu partycypacyjnego przyczyniło się do powstania w tej części siłowni na świeżym powietrzu. Stworzenie nowych funkcji społecznych, środowiskowych i przestrzenno-

	<p>infrastrukturalnych na terenie parku jest istotnym czynnikiem do podjęcia działań w zakresie rewitalizacji tego obszaru.</p> <p>Obecny stan parku wymaga przede wszystkim odpowiedniej koncepcji zagospodarowania, który rozwiąże problemy społeczne, estetyczne, funkcjonalne oraz środowiskowe.</p> <p>Na obszarze parku znajdują się ciągi piesze i rowerowe o nawierzchni piaskowej utwardzonej ograniczone krawężnikami kamiennymi o nieharmonijnym układzie komunikacyjnym przy których znajdują się przestarzałe elementy małej architektury. Podczas silnych deszczów występują podtopienia na alejach i trasach rowerowych, co powoduje, że park staje się mało funkcyjny. Na terenie parku występuje nierównomierne rozmieszczenie drzewostanu, naturalna szata roślinna jest mało zróżnicowana. Zachwaszczenie i nieregularna roślinność powoduje to miejsce mało atrakcyjnym do wypoczynku. Poprzez brak odpowiedniego oświetlenia i mocne zacienienie, park stwarza wrażenie ponurego i nieprzyjemnego. Ze względu na zakrzaczenie w niektórych częściach parku pojawia się problem spożywania alkoholu przez osoby niepełnoletnie i dorosłe. Park ten uchodzi za niebezpieczny ze względu na występowanie przestępczości w tym rejonie.</p> <p>Park nie posiada podziału na strefy wypoczynku i rekreacji. Powstała mała infrastruktura sportowa w postaci siłowni ma charakter wyłącznie przestrzeni w której postawione są urządzenia. Jest potrzeba stworzenia warunków do wypoczynku i rekreacji poprzez np. postawienie stojaków na rowery, dodatkowych ławek wraz ze stolikami, posadzenie roślinność oraz dostawienie oświetlenia. Stworzenie strefy wypoczynku dla dzieci poprzez stworzenie placu zabaw, ewentualnie mini parku linowego dla dzieci do lat 13. Uruchomienie mini alejek o przyjaznych dla środowiska nawierzchniach zachęcających użytkowników parku do wypoczynku i rekreacji.</p> <p>Projekt zakłada zagospodarowanie i rozwój przestrzeni parku Rogera Goemaer'a ukierunkowanej na podniesienie atrakcyjności społecznej (edukacyjnej, rekreacyjnej), nadanie walorów funkcjonalnych i estetycznych oraz środowiskowych, z dostosowaniem ich do potrzeb osób niepełnosprawnych.</p> <p>W ramach działań przewiduje się:</p> <ul style="list-style-type: none">- stworzenie/naprawa ciągów pieszych i tras rowerowych,
--	--

	<ul style="list-style-type: none"> - wyodrębnienie miejsc rekreacji i odpoczynku (parku linowego dla dzieci, placu zabaw, wyodrębnione trawniki itp.) - wprowadzenie nowej małej architektury (ławki, kosze na śmieci, tablice edukacyjne, pamiątkowe, stojaki na rowery itp.), - wymiana oświetlenia na energooszczędne, rozbudowa/przebudowa systemu oświetleniowego (lampy parkowe, lampy usytuowane w podłożu), - przebudowę kanalizacji deszczowej, - wymianę, uzupełnienie szaty roślinnej, wprowadzenie drzew i krzewów o zróżnicowanym okresie kwitnienia oraz krzewów i drzew atrakcyjnych wizualnie zimą,
Lokalizacja	obręb ulic: Stanisława Moniuszki – Świętego Brunona 11-500 Giżycko
Wartość projektu netto (PLN)	1 500 000,00
Okres realizacji	2018-2020 z perspektywą na pozostałe lata
Priorytet inwestycyjny	9b – Wspieranie rewitalizacji fizycznej, gospodarczej i społecznej ubogich społeczności na obszarach miejskich i wiejskich
Rezultaty	<ul style="list-style-type: none"> - Zwiększenie dostępności usług społecznych dla osób zagrożonych ubóstwem lub wykluczeniem społecznym. - Zwiększenie liczby osób poszukujących pracy, uczestniczących w kształceniu lub szkoleniu, zdobywających kwalifikacje, pracujących (również prowadzących działalność na własny rachunek) po realizacji projektu. - Zwiększenie ilości osób korzystających z poradnictwa w punkcie konsultacyjnych, co wpłynie na nabycie przez nich umiejętności społecznych i prorodzinnych. - Integracja międzypokoleniowa – dzieci – seniorzy. - Rozszerzenie działań wychowawczych w Świetlicy Socjoterapeutycznej i Streetworking Giżycko i w przestrzeni publicznej, w tym w parkach. - Planuje się kontynuację pilotażowego projektu związanego z dogoterapią na podwórkach. - Dodatkowe działania na rzecz rodzin (wspólne wyjazdy integracyjne).

Wskaźnik rezultatu	- Liczba osób korzystających ze zrewitalizowanych obszarów bądź utworzonej/rekultywowanej przestrzeni w miastach [osoby];
Wskaźnik produktu	- Powierzchnia obszarów objętych rewitalizacją [ha]; - Otwarta przestrzeń utworzona lub rekultywowana na obszarach miejskich [m ²];
Źródło danych	wnioski o płatność, faktury, sprawozdania, dokumentacja techniczna
Sposób mierzenia rezultatów	monitoring bieżący, roczny raport z monitoringu, ewaluacja ex post
Odniesienie do celów rewitalizacji	- Rozwiązanie kluczowych problemów, ze szczególnym uwzględnieniem problemów sfery społecznej tj. ubóstwa, bezrobocia, przestępczości; - Aktywizacja lokalnej społeczności oraz rozwój postaw prospołecznych; - Przeciwdziałanie marginalizacji oraz przezwycięzenie stanu kryzysowego; - Poprawa estetyki i funkcjonalności przestrzeni publicznej;

Tytuł projektu 4.	Działania na rzecz podopiecznych Świetlicy Socjoterapeutycznej oraz Streetworking Giżycko, ich rodzin oraz osób korzystających z punktu konsultacyjnego działających w ramach Centrum Profilaktyki Uzależnień i Integracji Społecznej
Podmioty realizujące	Centrum Profilaktyki Uzależnień i Integracji Społecznej przy współpracy z Miejskim Ośrodkiem Pomocy Społecznej
Zakres zadań	Pod opieką Centrum Profilaktyki Uzależnień i Integracji Społecznej znajdują się osoby zagrożone ubóstwem i wykluczeniem społecznym. Działania dla nich prowadzone wymagają większego zakresu. W ramach projektu przewiduje się: - Poradnictwo specjalistyczne w punkcie konsultacyjnym (porady prawne, terapeutyczne, psychologiczne i pedagogiczne) dla sprawców i ofiar przemocy oraz osób współuzależnionych i uzależnionych. - Edukacja rodziców w trudnościach społecznych. - Prowadzenie grupy wsparcia dla osób uzależnionych i współuzależnionych.

	<ul style="list-style-type: none"> - Wsparcie umiejętności społecznych rodzin wykluczonych i zagrożonych wykluczeniem społecznym poprzez udział w warsztatach psychospołecznych. - Wspieranie działalności wolontariackiej studentów Giżyckiego Uniwersytetu III Wieku na rzecz osób niesamodzielnych. - Organizacja zajęć dla dzieci i młodzieży ich rodzin, w ramach Świetlicy Socjoterapeutycznej i Streetworking Giżycko. - Realizacja programu dogoterapii dla dzieci.
Lokalizacja	ul. Sikorskiego 3 b oraz obszar rewitalizacji 11-500 Giżycko
Wartość projektu netto (PLN)	1 000 000,00
Okres realizacji	2017-2020
Priorytet inwestycyjny	9iv – Ułatwienie dostępu do przystępnych cenowo, trwałych oraz wysokiej jakości usług, w tym opieki zdrowotnej i usług socjalnych świadczonych w interesie ogólnym
Rezultaty	<ul style="list-style-type: none"> - Zwiększenie dostępności usług społecznych dla osób zagrożonych ubóstwem lub wykluczeniem społecznym. - Zwiększenie liczby osób poszukujących pracy, uczestniczących w kształceniu lub szkoleniu, zdobywających kwalifikacje, pracujących (również prowadzących działalność na własny rachunek) po realizacji projektu. - Zwiększenie ilości osób korzystających z poradnictwa w punkcie konsultacyjnych, co wpłynie na nabycie przez nich umiejętności społecznych i prorodzinnych. - Integracja międzypokoleniowa – dzieci – seniorzy. - Rozszerzenie działań wychowawczych w Świetlicy Socjoterapeutycznej i Streetworking Giżycko i w przestrzeni publicznej, w tym w parkach. - Planuje się kontynuację pilotażowego projektu związanego z dogoterapią na podwórkach. - Dodatkowe działania na rzecz rodzin (wspólne wyjazdy integracyjne).
Wskaźnik rezultatu	- Liczba wspartych w programie miejsc świadczenia usług społecznych, istniejących po zakończeniu programu;

Wskaźnik produktu	- Liczba osób zagrożonych ubóstwem lub wykluczeniem społecznym objętych usługami społecznymi świadczonymi w interesie ogólnym w programie;
Źródło danych	wnioski o płatność, sprawozdania, listy obecności, formularze i umowy z uczestnikami,
Sposób mierzenia rezultatów	monitoring bieżący, roczny raport z monitoringu, ewaluacja ex post
Odniesienie do celów rewitalizacji	<ul style="list-style-type: none"> - Rozwiązanie kluczowych problemów, ze szczególnym uwzględnieniem problemów sfery społecznej tj. ubóstwa, bezrobocia, przestępczości; - Aktywizacja lokalnej społeczności oraz rozwój postaw prospołecznych; - Przeciwdziałanie marginalizacji oraz przewyciężenie stanu kryzysowego;

Tytuł projektu 5.	Przebudowa Świetlicy Socjoterapeutycznej działającej w ramach Centrum Profilaktyki Uzależnień i Integracji Społecznej
Podmioty realizujące	Centrum Profilaktyki Uzależnień i Integracji Społecznej przy współpracy z Miejskim Ośrodkiem Pomocy Społecznej
Zakres zadań	<p>Obecny budynek nie odpowiada w całości na potrzeby Centrum Profilaktyki Uzależnień i Integracji Społecznej związane z pomocą społeczną i działaniami przeciwdziałania wykluczenia społecznego naszych podopiecznych. Planowane jest wzmożenie działań na rzecz integracji społecznej i współpracy międzypokoleniowej.</p> <p>Przebudowa Świetlicy Socjoterapeutycznej na potrzeby podopiecznych świetlicy, seniorów z Giżyckiego Uniwersytetu III Wieku oraz osób korzystających z punktu konsultacyjnego dla sprawców i ofiar przemocy, osób uzależnionych i współuzależnionych. Planuje się utworzenie dodatkowych sal na potrzeby wykładów i ćwiczeń, sali terapeutycznej oraz pomieszczeń biurowych. Dodatkowo planowane jest zagospodarowanie rekreacyjne terenu wokół budynku – siłownia zewnętrzna, plac zabaw dla dzieci.</p>
Lokalizacja	ul. Sikorskiego 3 b

	11-500 Giżycko
Wartość projektu netto (PLN)	1 200 000,00
Okres realizacji	2018-2019
Priorytet inwestycyjny	9b – Wspieranie rewitalizacji fizycznej, gospodarczej i społecznej ubogich społeczności na obszarach miejskich i wiejskich
Rezultaty	<ul style="list-style-type: none"> - zwiększenie ilości osób korzystających z poradnictwa w punkcie konsultacyjnych, - nabycie przez nich umiejętności społecznych i prorodzinnych, - Integracja międzypokoleniowa – dzieci – seniorzy. - rozszerzenie działań wychowawczych w Świetlicy Socjoterapeutycznej.
Wskaźnik rezultatu	<ul style="list-style-type: none"> - Liczba osób korzystających ze zrewitalizowanych budynków publicznych lub komercyjnych na obszarach miejskich [osoby]; - Liczba osób korzystających ze zrewitalizowanych obszarów bądź utworzonej/rekultywowanej przestrzeni w miastach [osoby];
Wskaźnik produktu	<ul style="list-style-type: none"> - Otwarta przestrzeń utworzona lub rekultywowana na obszarach miejskich [m²]; - Budynki publiczne lub komercyjne wybudowane lub wyremontowane na obszarach miejskich [m²]; - Liczba wspartych obiektów infrastruktury zlokalizowanych na rewitalizowanych obszarach [szt.]; - Liczba obiektów dostosowanych do potrzeb osób z niepełnosprawnościami [szt.];
Źródło danych	wnioski o płatność, faktury, sprawozdania, dokumentacja techniczna
Sposób mierzenia rezultatów	monitoring bieżący, roczny raport z monitoringu, ewaluacja ex post
Odniesienie do celów rewitalizacji	<ul style="list-style-type: none"> - Rozwiązanie kluczowych problemów, ze szczególnym uwzględnieniem problemów sfery społecznej tj. ubóstwa, bezrobocia, przestępczości; - Aktywizacja lokalnej społeczności oraz rozwój postaw prospołecznych; - Przeciwdziałanie marginalizacji oraz przezwycięzenie stanu kryzysowego;

	<ul style="list-style-type: none"> - Poprawa estetyki i funkcjonalności przestrzeni publicznej; - Wzrost dostępności mieszkańców do usług infrastruktury technicznej.
--	---

Tytuł projektu 6.	Kurs na pracę! Reintegracja społeczno-zawodowa mieszkańców Giżycka w ramach działalności Centrum Integracji Społecznej w Giżycku
Podmioty realizujące	Urząd Miejski w Giżycku/Centrum Integracji Społecznej w Giżycku
Zakres zadań	<p>Potrzeba wsparcia osób wynika ze specyfiki miasta, w którym dominuje działalność turystyczna, a co za tym idzie sezonowość zatrudnienia (można ją zaobserwować w cyklicznym odpływie zarejestrowanych bezrobotnych). W mieście dominują małe i średnie przedsiębiorstwa mające ograniczone możliwości tworzenia nowych miejsc pracy. Miasto położone jest na obszarze borykającym się z problemem dostępności do usług publicznych, społecznych. I tak: brak dostępu do żłobków i przedszkoli (wg GUS w Giżycku znajduje się 7 przedszkoli, skutkuje to wysokim poziomem bezrobotnych wśród młodych kobiet, które po urodzeniu dziecka nie mają szans na wejście/powrót na rynek pracy (na koniec 2014 r. stanowiły one ponad 20% wszystkich kobiet zarejestrowanych w PUP); długotrwałe bezrobocie w rodzinie sprzyja zjawisku wtórnego bezrobocia. Wielodzietność, która sprzyja pogłębianiu się ubóstwa w wielu rodzinach, skutkuje rosnącą migracją osób do 25 roku życia. Poważnym problemem jest też bardzo niski poziom wykształcenia i brak/lub zbyt małe doświadczenie zawodowe. W szczególności w trudnej sytuacji są osoby niepełnosprawne. Trudności w znalezieniu pracy mają również osoby po pięćdziesiątce, które mają niskie kompetencje i umiejętności.</p> <p>Celem projektu jest wyjście z trudnej sytuacji materialnej mieszkańców Giżycka zagrożonych ubóstwem i wykluczeniem społecznym obszaru rewitalizacji poprzez reintegrację społeczno-zawodową prowadzącą do zatrudnienia.</p> <p>Zadania:</p> <ol style="list-style-type: none"> 1. Rekrutacja uczestników 2. Reintegracja społeczna 3. Reintegracja zawodowa

	<p>4. Działania wspólne obejmujące reintegrację społeczno- zawodową</p> <p>Działania:</p> <ul style="list-style-type: none"> - kursy (zawodowe) i szkolenia (otwarte) umożliwiające nabycie, podniesienie lub zmianę kwalifikacji i kompetencji zawodowych oraz społecznych,, - staże i zajęcia reintegracji zawodowej, - indywidualne poradnictwo psychologiczne i zawodowe prowadzące do integracji społeczno-zawodowej, - rozwijanie kompetencji i umiejętności społecznych niezbędnych na rynku pracy i sprzyjających reintegracji społecznej, a także zajęcia z podstaw prowadzenia działalności gosp. oraz promowania spółdzielni socjalnych. <p>Planowane działania realizowane będą na obszarze rewitalizacji oraz poza jego granicami.</p> <p>Wynika to z faktu, że siedziba Centrum Integracji Społecznej w Giżycku znajduje się poza obszarem rewitalizacji, natomiast zadania projektu będą służyć realizacji celów wynikających z programu rewitalizacji. Projekt skierowany jest na aktywizację społeczno-zawodową mieszkańców obszarów rewitalizacji, a tym samym rozwiązania dedykowane są do ludności z obszaru rewitalizacji.</p> <p>Część z wymienionych działań umożliwi rozwój zawodowy i/lub społeczny mieszkańców zagrożonych ubóstwem lub wykluczeniem społecznym poprzez realizację ich na obszarze rewitalizacji (np. teren Twierdzy Boyen), w tym na terenach ujętych w projektach rewitalizacyjnych „Programu Rewitalizacji Giżycka 2016-2023”. Część z wymienionych działań np. szkolenia, kursy będą ukierunkowane na potrzeby projektów ujętych w „Programie Rewitalizacji Giżycka 2016-2023”.</p>
Lokalizacja	Obszar rewitalizacji Giżycka/Suwalska 21 11-500 Giżycko
Wartość projektu netto (PLN)	500 000,00
Okres realizacji	2017-2019

Priorytet inwestycyjny	9i – Aktywne włączenie, w tym z myślą o promowaniu równych szans oraz aktywnego uczestnictwa i zwiększaniu szans na zatrudnienie
Rezultaty	<ul style="list-style-type: none"> - odkrycia indywidualnego potencjału uczestników, poprzez określenie ich preferencji i predyspozycji zawodowych, - podniesienia bądź nabycia kwalifikacji zawodowych, - wypracowanie kluczowych umiejętności społeczno-zawodowych istotnych z punktu widzenia rynku pracy, - nabycia bądź zwiększenia doświadczeń zawodowych poprzez organizację staży zawodowych, - zwiększenie umiejętności, aktywnego poruszania się po rynku pracy, - odbudowanie i podtrzymanie u uczestników, umiejętności uczestniczenia w życiu społeczności lokalnej i pełnienia ról społecznych.
Wskaźnik rezultatu	<ul style="list-style-type: none"> - Liczba osób zagrożonych ubóstwem lub wykluczeniem społecznym, pracujących po opuszczeniu programu (łącznie z pracującymi na własny rachunek) [osoba]; - Liczba osób zagrożonych ubóstwem lub wykluczeniem społecznym poszukujących pracy po opuszczeniu programu [osoba]; - Liczba osób zagrożonych ubóstwem lub wykluczeniem społecznym, które uzyskały kwalifikacje po opuszczeniu programu [osoba].
Wskaźnik produktu	<ul style="list-style-type: none"> - Liczba osób zagrożonych ubóstwem lub wykluczeniem społecznym objętych wsparciem w programie; - Liczba osób z niepełnosprawnościami objętych wsparciem w programie.
Źródło danych	wnioski o płatność, faktury, sprawozdania, listy obecności, ankiety uczestników, wywiady z uczestnikami, zaświadczenia, certyfikaty, umowy, opinie
Sposób mierzenia rezultatów	monitoring bieżący, roczny raport z monitoringu, ewaluacja ex post
Odniesienie do celów rewitalizacji	<ul style="list-style-type: none"> - Rozwiązanie kluczowych problemów, ze szczególnym uwzględnieniem problemów sfery społecznej tj. ubóstwa, bezrobocia, przestępczości; - Aktywizacja lokalnej społeczności oraz rozwój postaw prospołecznych;

	- Przeciwdziałanie marginalizacji oraz przewyciężenie stanu kryzysowego;
--	--

Tytuł projektu 7.	Rozbudowa budynku – siedziby Polskiego Stowarzyszenia na Rzecz Osób z Upośledzeniem Umysłowym Koło w Giżycku w celu zwiększenia dostępności do usług publicznych: zdrowotnych i społecznych osób wykluczonych oraz zagrożonych wykluczeniem społecznym
Podmioty realizujące	Polskie Stowarzyszenie na Rzecz Osób z Upośledzeniem Umysłowym Koło w Giżycku
Zakres zadań	<p>PSOUU Koło w Giżycku każdego roku świadczy usługi zdrowotne, społeczne dla około 2000 osób (dzieci, młodzież, osoby dorosłe) z terenu niemalże całego województwa warmińsko – mazurskiego. W zdecydowanej większości są to osoby zamieszkałe na terenie Giżycka oraz powiatu giżyckiego.</p> <p>Coraz częściej z usług oferowanych przez PSOUU Koło w Giżycku korzystają także osoby z województw ościennych.</p> <p>Z każdym rokiem, zauważalny jest wzrost liczby osób zgłaszających się do naszego Stowarzyszenia na diagnozę, terapie i rehabilitację (w roku 2014 z usług Ośrodka skorzystało około 800 dzieci w wieku do 7 r. ż.).</p> <p>Na taką sytuację ma wpływ kilka czynników. Po pierwsze, w naszym regionie nie ma drugiej placówki, która w tak kompleksowy i wielospecjalistyczny sposób świadczyłaby usługi dla tak różnych grup wiekowych, z tak różnorodnymi zaburzeniami i niepełnosprawnościami. Ogromne znaczenie mają także wysokie kwalifikacje i doświadczenie kadry zatrudnionej w Stowarzyszeniu. Rodzice/opiekunowie mają pełne zaufanie do podejmowanych przez specjalistów decyzji dotyczących stosowanych metod i narzędzi w terapii ich dzieci. Oprócz specjalistów (fizjoterapeutów, logopedów, psychologów, pedagogów specjalnych) Stowarzyszenie zatrudnia także lekarzy: lekarza specjalistę psychiatrę dzieci i młodzieży, lekarza specjalistę neurologa dziecięcego oraz lekarzy rehabilitacji medycznej. W naszym regionie nie ma zbyt wielu lekarzy o takiej specjalizacji. Ta sytuacja niewątpliwie również na wpływ na nieustannie zwiększającą się liczbę osób korzystających z usług Stowarzyszenia.</p>

	<p>Podjęcie decyzji o konieczności rozbudowy siedziby PSOUU Koło w Giżycku wynika właśnie ze zwiększającej się liczby osób wymagających specjalistycznego wsparcia.</p> <p>Stowarzyszenie posiada zasoby kadrowe i sprzętowe pozwalające na zwiększenie liczby przyjmowanych pacjentów, jednakże głównym problemem jest niewystarczająca baza lokalowa. Brak jest pomieszczeń umożliwiających prowadzenie terapii indywidualnych, szczególnie z noworodkami i małymi dziećmi.</p> <p>Stowarzyszenie nie posiada także dużych sal gimnastycznych pozwalających na prowadzenie terapii grupowych.</p> <p>Projekt zakłada rozbudowę siedziby PSOUU Koło w Giżycku o budynek o powierzchni ok. 890 m². „Nowy budynek” zostanie połączony z istniejącym budynkiem łącznikiem.</p> <p>Rozbudowa budynku nastąpi na działce należącej do PSOUU Koło w Giżycku. Rozkład pomieszczeń (zgodnie z projektem):</p> <ul style="list-style-type: none"> - piwnica – archiwum, szatnie, - parter – rejestracja, pomieszczenia do fizykoterapii, hydroterapii, sala gimnastyczna, poczekalnia, - I piętro – sale terapeutyczne (logopedyczne, pedagogiczne, psychologiczne), gabinety lekarskie, - II piętro – administracja, pokoje treningowe.
Lokalizacja	ul. Dąbrowskiego 15 11-500 Giżycko
Wartość projektu netto (PLN)	4 500 000,00
Okres realizacji	2017-2020
Priorytet inwestycyjny	9b – Wspieranie rewitalizacji fizycznej, gospodarczej i społecznej ubogich społeczności na obszarach miejskich i wiejskich
Rezultaty	<ul style="list-style-type: none"> - poprawa jakości i dostępności oferty usług społecznych, - poprawa jakości zagospodarowania przestrzeni miejskiej, - wzrost integracji i aktywizacji mieszkańców, - włączenie społeczne osób wykluczonych,
Wskaźnik rezultatu	- Liczba osób korzystających ze zrewitalizowanych budynków publicznych lub komercyjnych na obszarach miejskich [osoby];
Wskaźnik produktu	- Budynki publiczne lub komercyjne wybudowane lub wyremontowane na obszarach miejskich [m ²];

	<ul style="list-style-type: none"> - Liczba wspartych obiektów infrastruktury zlokalizowanych na rewitalizowanych obszarach [szt.]; - Liczba obiektów dostosowanych do potrzeb osób z niepełnosprawnościami [szt.];
Źródło danych	wnioski o płatność, faktury, dokumentacja techniczna, dziennik budowlany
Sposób mierzenia rezultatów	monitoring bieżący, roczny raport z monitoringu, ewaluacja ex post
Odniesienie do celów rewitalizacji	<ul style="list-style-type: none"> - Rozwiązanie kluczowych problemów, ze szczególnym uwzględnieniem problemów sfery społecznej tj. ubóstwa, bezrobocia, przestępczości; - Przeciwdziałanie marginalizacji oraz przewyciężenie stanu kryzysowego; - Poprawa estetyki i funkcjonalności przestrzeni publicznej; - Wzrost dostępności mieszkańców do usług infrastruktury technicznej.

5.2. Wykaz uzupełniających przedsięwzięć

Tabela 17. Projekty uzupełniające

L.p.	Podmiot realizujący	Tytuł projektu	Uzasadnienie
Aktywizacja i integracja społeczna			
1.	Nowakowski sp. jawna	Budynek apartamentowy z lokalami usługowymi w parterze i piwnicy	<ul style="list-style-type: none"> - Doposażenie części apartamentowej - przystosowanie piwnicy do działalności galerii (malarstwo, rzeźba, itp.). Projekt przyczyni się aktywizacji i ożywienia, integracji środowisk twórczych.
Poprawa estetyki przestrzeni publicznej, zagospodarowanie terenu			
2.	Gmina Miejska Giżycko	Zagospodarowanie Placu Marszałka Józefa Piłsudskiego	W ramach projektu zakłada się organizację przestrzeni publicznej placu, nadając jej charakter wielofunkcyjnego placu miejskiego. Sposób zagospodarowania placu umożliwi jego elastyczne wykorzystanie, również jako przestrzeni do organizowania imprez masowych z możliwością wykorzystania tymczasowych scen (m.in. koncertów, spotkań mieszkańców, festynów, wystaw plenerowych) oraz uroczystości

			<p>wojskowych. Ponadto wydzielona zostanie przestrzeń rekreacyjna, zawierająca elementy służące wypoczynkowi i rekreacji, również z zastosowaniem wody (np. ciąg wodotrysków, meble miejskie, źródło wody pitnej), a także parkingowa w harmonii z dotychczasową siecią drogową i ścieżkami rowerowymi. Rozbudowa placu obejmować będzie adaptację istniejącego drzewostanu wraz z nowym sposobem zagospodarowanie zieleni na jego terenie, budowę systemu retencji wód opadowych w postaci zbiornika podziemnego oraz utworzenie punktów przyłączy infrastrukturalnych (wodnych, energetycznych, technicznych, np. światłowód) umożliwiając działalność w ramach imprez, wystaw czy pokazów. W obrębie placu dostępna będzie możliwość bezprzewodowego dostępu do Internetu. Zagospodarowanie przestrzeni publicznej, stworzenie miejsca reprezentacyjnego o wysokich walorach estetycznych, miejsca integracji mieszkańców i turystów, przestrzeni służącej do organizacji wydarzeń uroczystych i imprez okolicznościowych, rozbudowa oferty rekreacyjnej miasta, rozwiązanie problemów związanych z niedostateczną liczbą miejsc parkingowych w newralgicznych punktach miasta.</p>
3.	Powiat Giżycki	<p>Rewitalizacja przestrzeni miejskiej przyczyniającej się do zwiększenia jakości życia mieszkańców</p>	<p>Przedmiotem projektu jest kompleksowa rewitalizacja infrastruktury sportowo-rekreacyjnej w skład której będą wchodzić: boisko wielofunkcyjne (20mx40m) przeznaczone do gry w piłkę ręczną, koszykówkę, tenisa i siatkówkę wraz z ogrodzeniem, boisko wielofunkcyjne (10mx20m) przeznaczone do gry w tenisa i siatkówkę, wraz z ogrodzeniem, montaż siłowni zewnętrznych przeznaczonych do ćwiczeń siłowych i rekreacyjnych, rozbiórka istniejącego ogrodzenia od strony T. Kościuszki, montaż ogrodzenia od strony ul. T. Kościuszki, Smętka, remont ciągu pieszo jezdnego, montaż stojaków na rowery, montaż ławek.</p> <p>Celem projektu jest zagospodarowanie przestrzeni miejskiej poprzez stworzenie przyjaznego i bezpiecznego miejsca atrakcyjnego dla młodzieży z okolicznych szkół oraz mieszkańców znajdujących się nieopodal budynków. Rewitalizacja tego obszaru ma na celu uaktywnienie młodzieży uczęszczającej do Młodzieżowego Ośrodka Socjoterapii oraz</p>

			<p>Zespołu Szkół Zawodowych poprzez wskazanie im wartości aktywnego wypoczynku oraz korzyści płynących z nawyków zdrowego i aktywnego spędzania wolnego czasu. Ponieważ duża część tej młodzieży pochodzi ze środowisk zagrożonych wykluczeniem społecznym stworzenie miejsca atrakcyjnego dla spędzania przez nich czasu wolnego stwarza szansę na zwiększenie jakości ich życia przez kształtowanie postaw społecznie akceptowanych.</p>
4.	Powiat Giżycki	<p>Zagospodarowanie przestrzeni miejskiej sprzyjającej aktywnemu spędzaniu czasu poprzez budowę boisk, skoczni w dal, siłowni zewnętrznych, drogi pożarowej przy Zespole Szkół Elektronicznych i Informatycznych w Giżycku</p>	<p>Przedmiotem projektu jest rewitalizacja terenu sportowo-rekreacyjnego poprzez budowę: boiska wielofunkcyjnego (26mx42m) przeznaczonego do gry w piłkę ręczną, koszykówkę i siatkówkę wraz z ogrodzeniem, boiska do koszykówki (25mx15m) wraz z ogrodzeniem, boiska do siatkówki plażowej (21mx11m) wraz z ogrodzeniem, skocznię do skoku w dal, montaż siłowni zewnętrznych przeznaczonych do ćwiczeń siłowych i rekreacyjnych, rozbiórkę istniejącego ogrodzenia od strony ul. Traugutta, remont ogrodzenia od strony ul. Traugutta i Alei 1 Maja. Dodatkowo projektuje się drogę pożarową, remont ciągu pieszo jezdni, montaż stojaków na rowery. Boiska będą wyposażone w niezbędny sprzęt sportowy: stalowe kosze do piłki koszykowej (regulowane na wysokość), siatkę do piłki siatkowej rozpiętą na słupach, bramki do gry w piłkę ręczną, kosze do koszykówki.</p> <p>Projektowana rewitalizacja stworzy możliwość aktywnego spędzania czasu oraz pozwoli na zapoznanie się z nowoczesną infrastrukturą sportową dzieciom, młodzieży i dorosłym. Teren objęty rewitalizacją będzie miejscem spotkań młodzieży, chcącej aktywnie spędzać czas w gronie rówieśników. Zamontowane stojaki rowerowe pozwolą połączyć trening kolarski z treningiem siłowym i zminimalizują utrudnienia komunikacyjne dla osób mieszkających w dalszej odległości. Dzięki realizacji tego projektu zostanie wykonany obiekt sportowy, który poprzez spełnianie swojej funkcji będzie zachęcał młodzież i dorosłych do aktywnego spędzania wolnego czasu. Dzięki siłowni zewnętrznej będzie można zaktywizować lokalną społeczność i przenieść ćwiczenia fizyczne na świeże powietrze. Będzie to atrakcyjne, ogólnodostępne i bezpieczne</p>

			miejsce, które chętnie będą odwiedzać osoby w każdym wieku.
5..	Powiat Giżycki	Zwiększenie atrakcyjności zdegradowanych placów szkolnych poprzez budowę wielofunkcyjnego boiska piłkarskiego, boiska trawiastego, skoczni w dal, siłowni zewnętrznych ogrodzenia i chodników przy I Liceum Ogólnokształcącym w Giżycku	<p>Przedmiotem projektu jest rewitalizacja terenu sportowo-rekreacyjnego poprzez budowę: boiska wielofunkcyjnego (30mx47m) przeznaczone do gry w piłkę ręczną, koszykówkę, tenisa i siatkówkę, boisko trawiaste (18x36m) przeznaczone do gry w piłkę nożną wraz z ogrodzeniem, piłkochwytnymi, skocznią do skoku w dal, montażu siłowni zewnętrznych przeznaczonych do ćwiczeń siłowych i rekreacyjnych, rozbiórka istniejącego ogrodzenia od strony ul. Traugutta, wykonanie chodników i drogi pożarowej.</p> <p>Projektowane zmiany przyczynią się do ożywienia terenu i poprawy jego funkcjonalności oraz wygody użytkownika zrewitalizowanego obszaru. Teren ten stanie się bezpiecznym miejscem spotkań mieszkańców w różnym wieku, co pozwoli na prowadzenie dialogu międzypokoleniowego. Nowoczesna infrastruktura sportowo-rekreacyjna zachęci mieszkańców do dbania o swój stan zdrowia, wykorzystując do tego siłownie zewnętrzne i boiska wielofunkcyjne. Poprawi się estetyka terenu oraz jakość życia na zrewitalizowanym terenie.</p>
6.	Zarząd Dróg Powiatowych w Giżycku	Przebudowa ulic Pionierskiej i Traugutta w Giżycku ulica Pionierska od ulicy Kościuszki do ulicy Traugutta. Ulica Traugutta od ul. 1-go Maja do ulicy Kętrzyńskiego	<p>Projekt obejmować będzie:</p> <ul style="list-style-type: none"> - przebudowę nawierzchni jezdni - przebudowę chodników - udrożnienie i dobudowanie kanalizacji deszczowej - odwodnienie jezdni - bezpieczny ruch pieszcy - poprawę organizacji ruchu drogowego - budowę parkingów i miejsc postojowych.

7.	Zarząd Dróg Powiatowych w Giżycku	Przebudowa ulicy Kolejowej i Dąbrowskiego w Giżycku. Ulica Kolejowa od ulicy Nadbrzeżnej do skrzyżowania z Placem Dworcowym wraz z przebudową skrzyżowań z ulicami: Owsianą, Wodną, Unii Europejskiej, Wyzwolenia i Dąbrowskiego; ulica Dąbrowskiego od ul. Kolejowej do ul. Warszawskiej z przebudową skrzyżowania z ulicą Armii Krajowej	Projekt obejmować będzie: - udrożnienie i dobudowanie kanalizacji deszczowej, - przebudowę nawierzchni jezdni, - przebudowę chodników, zjazdów, ewentualnie budowa ścieżek rowerowych, - przebudowę skrzyżowań z ulicami: Owsianą, Wodną, Unii Europejskiej, Wyzwolenia, Dąbrowskiego i Armii Krajowej, - budowę parkingów i zatok postojowych, - przebudowę oświetlenia, - poprawa organizacji ruchu.
8.	Zarząd Dróg Powiatowych w Giżycku	Ulica Konarskiego	Projekt obejmować będzie: - przebudowę nawierzchni wraz z jej odwodnieniem, - przebudowę chodników, - budowę parkingów i zatok postojowych, - poprawę organizacji ruchu, - budowę ścieżek rowerowych, - przebudowę skrzyżowań z ulicami: 3-go Maja, Mickiewicza, Okrzei, Kopernika.
9.	Zarząd Dróg Powiatowych w Giżycku	Przebudowa ulicy Sikorskiego w Giżycku.	W ramach niniejszego Projektu planuje się wykonać: - kanalizację deszczową w nawierzchni ulicy, - nawierzchnię jezdni, - chodniki, zjazdu, ewentualnie budowę ścieżek rowerowych, - przebudowę skrzyżowań - budowę parkingów i zatok postojowych, - przebudowę oświetlenia, - poprawa organizacji ruchu.
10.	Zarząd Dróg Powiatowych w Giżycku	Przebudowa ulicy 1-go Maja w Giżycku	Projekt obejmować będzie: - przebudowę jezdni wraz z jej odwodnieniem, - przebudowę chodników, - budowę ścieżki rowerowej, - przebudowę skrzyżowań (z ul. Mickiewicza, Pocztową, Traugutta, Kopernika - budowę parkingów i zatok postojowych, - przebudowę oświetlenia, - zmianę w organizacji ruchu.
11	Wspólnota Mieszkaniowa budynku Bohaterów Westerplatte 28 w Giżycku	Rewitalizacja budynku przy ul. Bohaterów Westerplatte 28 w Giżycku	Projekt zakłada zagospodarowanie podwórka. Projekt przyczyni się do poprawy estetyki przestrzennej na obszarze zdegradowanym, zagospodarowania przestrzeni rekreacyjno-spacerowej, przywrócenia nieruchomości utraconej wartości, poprawy warunków mieszkalnych i

			bytowych mieszkańców, wspierania integracji społecznej i przeciwdziałaniu wykluczeniu społecznemu, poprawy bezpieczeństwa.
12.	Wspólnota Mieszkaniowa budynku użytkowego Gdańska 11 w Giżycku	Rewitalizacja budynku przy ul. Gdańskiej 11 w Giżycku	Budynek przy ul. Gdańskiej 11 jest budynkiem użytkowym, w którym siedzibę mają urzędy użyteczności publicznej. W związku z dużą ilością petentów a małą ilością miejsc parkingowych w tym rejonie, koniecznym jest wykorzystanie terenu pod nowe miejsca parkingowe.
13.	Wspólnota Mieszkaniowa budynku Pionierska 8 w Giżycku	Rewitalizacja budynku przy ul. Pionierska 8 w Giżycku	Zakres zadań: - zagospodarowanie podwórka
14.	Spółdzielnia Mieszkaniowa „Mamry” w Giżycku Ul. Jagiełły 1	Modernizacja zagospodarowania terenu 3-go Maja, Sikorskiego	Projekt przyczyni się do poprawy estetyki i funkcjonalności osiedla, podniesienia jakości życia mieszkańców, poprawy standardu zasobów mieszkaniowych. Wymiana nawierzchni, zwiększenie ilości miejsc parkingowych, wykonanie placu zabaw, przebudowa oświetlenia terenu.
15.	Spółdzielnia Mieszkaniowa „Mamry” w Giżycku Ul. Jagiełły 1	Modernizacja zagospodarowania terenu przy budynku Olsztyńska 4-Sikorskiego 2	Zakres zadań: Docieplenie ścian zewnętrznych, rozbudowa placu zabaw, wymiana uszkodzonych nawierzchni, wykonanie parkingu dla mieszkańców oraz klientów lokali użytkowych. Podniesienie atrakcyjności społecznej oraz nadanie walorów funkcjonalnych i estetycznych, ożywienie gospodarcze rewitalizowanego obszaru poprzez poprawę jakości obsługi klientów lokali użytkowych, przywrócenie nieruchomości utraconej wartości, zmniejszenie energochłonności budynku. Lokalizacja Olsztyńska 4
16.	Powiat Giżycki	Zwiększenie potencjału rozwojowego przestrzeni miejskiej	Przedmiotem projektu jest rewitalizacja zniszczonego placu parkingowego poprzez budowę boiska piłkarskiego wielofunkcyjnego (15m x 24m) przeznaczonego do gry w koszykówkę, tenisa i siatkówkę wraz z ogrodzeniem i chodnikiem. Projektowane zmiany przyczynią się do wzrostu atrakcyjności terenu poprzez pobudzenie aktywności fizycznej lokalnej społeczności. Zmieniona zostanie funkcja terenu z komunikacyjnej na sportowo-rekreacyjną. Będzie to miejsce spotkań mieszkańców, co przyczyni się do ich integracji. W połączeniu z pobliskimi szkołami oraz Świetlicą socjoterapeutyczną wzmocni się charakter tego miejsca jako obszaru bezpiecznego, przyjaznego i otwartego na różne inicjatywy społeczne. Działania rewitalizacyjne będą dużym impulsem do stosowania dobrych praktyk, które połączą przyległe tereny i stworzą

			integralną część miasta ukierunkowaną na edukację, sport i rekreację.
Efektywność energetyczna/remont			
17.	Powiat Giżycki	Podniesienie jakości przestrzeni publicznej budynku Sali gimnastycznej Zespołu Szkół Elektronicznych i Informatycznych w Giżycku	<p>Projektowana inwestycja polega na:</p> <ol style="list-style-type: none"> 1. przebudowie szatni, zaplecza socjalnego i węzła sanitarnego 2. dociepleniu ścian zewnętrznych (za wyjątkiem ściany frontowej od strony ul. 1-go Maja) 3. dociepleniu od wewnątrz ściany od Alei 1-go Maja 4. dociepleniu stropów wewnętrznych 5. wymianie istniejących drzwi zewnętrznych 6. remoncie i dociepleniu podłóg 7. modernizacji ciepłej wody użytkowej 8. modernizacji instalacji grzewczej 9. remoncie dachu wraz z wymianą dachówki na ceramiczną holenderkę w kolorze ceglonym 10. wymianie obróbek blacharskich, rynien i rur spustowych oraz instalacji odgromowej 11. konserwacji kamiennego cokołu od strony Al. 1-go Maja 12. wykonaniu izolacji przeciwwilgociowej fundamentów budynku poniżej poziomu terenu 13. wymianie sufitu podwieszanego pomieszczenia sali gimnastycznej z pokrytego tynkiem na wykonany ze sklejki o białym kolorze oraz wymiana deskowania sufitu. 14. wymianie sufitu podwieszanego w pomieszczeniach szatni, zaplecza socjalnego i węzła sanitarnego.
18.	Wspólnota Mieszkaniowa budynku Dąbrowskiego 13 w Giżycku	Rewitalizacja budynków przy ul. Dąbrowskiego 13 w Giżycku	<p>Projekt przyczyni się do poprawy estetyki przestrzennej na obszarze zdegradowanym, zagospodarowania przestrzeni rekreacyjno-spacerowej, przywrócenia nieruchomości utraconej wartości, poprawy warunków mieszkalnych i bytowych mieszkańców, wspierania integracji społecznej i przeciwdziałaniu wykluczeniu społecznemu, poprawy bezpieczeństwa. Ulica Dąbrowskiego to jedna z najstarszych ulic Giżycka . Budynek Dąbrowskiego 13 to ostatni na tej ulicy budynek, na którym nie było do tej pory kompleksowego remontu dachu z wymianą jego pokrycia. Oprócz zwiększenia bezpieczeństwa nowe pokrycie poprawią jakość życia mieszkańców . Estetykę budynku zapewni remont klatki schodowej.</p>

			<p>Ważnym elementem poprawy warunków zamieszkania jest zagospodarowanie podwórka .</p> <p>Obecnie teren podwórka to rozmyte, rozjeżdżone nawierzchnie gruntowe. W celu poprawienia jakości ich użytkowania oraz stworzenia miejsc integracji mieszkańców należy wykonać utwardzone ciągi piesze i jezdne z wykonaniem odprowadzenia wód deszczowych oraz wykonać zieleńce z wydzieleniem stref wypoczynku mieszkańców.</p> <p>Dąbrowskiego 13 (rok budowy 1888)</p> <ul style="list-style-type: none"> - zagospodarowanie podwórka - remont dachu z przemurowaniem kominów i dostawieniem kominów - remont schodów drewnianych w klatce od podwórka - remont klatek schodowych
19.	Wspólnota Mieszkaniowa budynku Dąbrowskiego 17 w Giżycku	Rewitalizacja budynków przy ul. Dąbrowskiego 17 w Giżycku	<p>Projekt przyczyni się do poprawy estetyki przestrzennej na obszarze zdegradowanym, zagospodarowania przestrzeni rekreacyjno-spacerowej, przywrócenia nieruchomości utraconej wartości, poprawy warunków mieszkalnych i bytowych mieszkańców, wspierania integracji społecznej i przeciwdziałaniu wykluczeniu społecznemu, poprawy bezpieczeństwa. Estetykę budynku zapewni remont klatki schodowej.</p> <p>Ważnym elementem poprawy warunków zamieszkania jest zagospodarowanie podwórka .</p> <p>Obecnie teren podwórka to rozmyte, rozjeżdżone nawierzchnie gruntowe. W celu poprawienia jakości ich użytkowania oraz stworzenia miejsc integracji mieszkańców należy wykonać utwardzone ciągi piesze i jezdne z wykonaniem odprowadzenia wód deszczowych oraz wykonać zieleńce z wydzieleniem stref wypoczynku mieszkańców.</p> <p>Zakres zadań projektu przy ulicy Dąbrowskiego 17 (rok budowy 1896)</p> <ul style="list-style-type: none"> - zagospodarowanie podwórka - remont klatek schodowych
20.	Wspólnota Mieszkaniowa budynku Pocztovej 1 w Giżycku	Rewitalizacja budynku przy ul. Pocztovej w Giżycku	<p>Zakres zadań projektu przy ul. Pocztovej 1 (rok budowy 1928)</p> <ul style="list-style-type: none"> - remont dachu - remont elewacji - remont klatki schodowej <p>Planowany remont ma na celu poprawę stanu technicznego budynku (remont dachu, wymiana stolarki okiennej na klatce), podniesienie bezpieczeństwa ich użytkowania, poprawę estetyki (remont elewacji i klatki).</p>

			Wszystkie te działania razem przyczynią się do polepszenia warunków życia mieszkańców
21.	Wspólnota Mieszkaniowa budynku Al. 1-go Maja 4A w Giżycku	Rewitalizacja budynku przy Al. 1-go Maja w Giżycku	Zakres zadań - remont balkonów - remont klatek schodowych
22.	Wspólnota Mieszkaniowa budynku Bohaterów Westerplatte 3 w Giżycku	Rewitalizacja budynku przy ul. Bohaterów Westerplatte 3 w Giżycku	W ramach projektu zakłada się remont klatek schodowych. Realizacja projektu przyczyni się do poprawy poprawę estetyki przestrzennej i bezpieczeństwa mieszkańców.
23.	Wspólnota Mieszkaniowa budynku Bohaterów Westerplatte 10 w Giżycku	Rewitalizacja budynku przy ul. Bohaterów Westerplatte 10 w Giżycku	- remont dachu z przemurowaniem kominów - wymiana instalacji WLZ i oświetlenia klatki schodowej z zastosowaniem opraw typu LED - remont klatki schodowej
24.	Wspólnota Mieszkaniowa budynku Bohaterów Westerplatte 11 w Giżycku	Rewitalizacja budynku przy ul. Bohaterów Westerplatte 11 w Giżycku	W ramach projektu zakłada się remont klatek schodowych. Realizacja projektu przyczyni się do poprawy poprawę estetyki przestrzennej i bezpieczeństwa mieszkańców
25.	Wspólnota Mieszkaniowa budynku Gdańska 12 w Giżycku	Rewitalizacja budynku przy ul. Gdańskiej 12 w Giżycku	Zakres zadań: - wymiana instalacji WLZ i oświetlenia klatek schodowych z zastosowaniem opraw typu LED - remont klatek schodowych
26.	Wspólnota Mieszkaniowa budynku Gdańska 16 w Giżycku	Rewitalizacja budynku przy ul. Gdańskiej 16 w Giżycku	Zakres zadań: - wymiana instalacji WLZ i oświetlenia klatki schodowej z zastosowaniem opraw typu LED - remont klatek schodowych
27.	Wspólnota Mieszkaniowa budynku Kolejowa 2, w Giżycku	Rewitalizacja budynku przy ul. Kolejowej 2 w Giżycku	Zakres zadań: - remont dachu z przemurowaniem kominów - wymiana instalacji WLZ i oświetlenia klatki schodowej z zastosowaniem opraw typu LED - remont klatki schodowej - wymiana stolarki okiennej na klatce schodowej - renowacja drzwi wejściowych do budynku - wykonanie projektu i na jego podstawie wykonanie niezależnego przyłącza wodociągowego.
28.	Wspólnota Mieszkaniowa budynku Kolejowa 2B w Giżycku	Rewitalizacja budynku przy ul. Kolejowej 2B w Giżycku	Zakres zadań: - wymiana instalacji WLZ i oświetlenia klatki schodowej z zastosowaniem opraw typu LED - remont klatki schodowej - wymiana stolarki okiennej na klatce schodowej

			- renowacja drzwi wejściowych do budynku
29.	Wspólnota Mieszkaniowa budynku Kolejowa 4 w Giżycku	Rewitalizacja budynku przy ul. Kolejowej 4 w Giżycku	Zakres zadań: - remont dachu z przemurowaniem kominów - remont klatki schodowej - wymiana stolarki okiennej na klatce schodowej - zagospodarowanie podwórka
30.	Wspólnota Mieszkaniowa budynku Konarskiego 9 w Giżycku	Rewitalizacja budynku przy ul. Konarskiego 9 w Giżycku	Zakres zadań: - remont dachu z przemurowaniem kominów
31.	Wspólnota Mieszkaniowa budynku Konarskiego 31 w Giżycku	Rewitalizacja budynku przy ul. Konarskiego 31 w Giżycku	Zakres zadań: - remont klatek schodowych - wymiana drzwi do klatek schodowych
32.	Wspólnota Mieszkaniowa budynku Kościuszki 3 w Giżycku	Rewitalizacja budynku przy ul. Kościuszki 3 w Giżycku	Zakres zadań: - remont dachu z przemurowaniem kominów
33.	Wspólnota Mieszkaniowa budynku Mickiewicza 6 w Giżycku	Rewitalizacja budynku przy ul. Mickiewicza w Giżycku	Zakres zadań: - wykonanie nowej elewacji z dociepleniem ścian - docieplenie stropodachu - wymiana instalacji WLZ i oświetlenia klatek schodowych z zastosowaniem opraw typu LED
34.	Wspólnota Mieszkaniowa budynku Mickiewicza 16 w Giżycku	Rewitalizacja budynku przy ul. Mickiewicza w Giżycku	Zakres zadań: - remont klatek schodowych - wymiana stolarki okiennej na klatce schodowej
35.	Wspólnota Mieszkaniowa budynku Owsiana 6 w Giżycku	Rewitalizacja budynku przy ul. Owsianej 6 w Giżycku	Zakres zadań: - wykonanie nowej elewacji z dociepleniem - wymiana instalacji WLZ i oświetlenia klatki schodowej z zastosowaniem opraw typu LED - remont klatek schodowych - wymiana stolarki okiennej na klatce schodowej - zagospodarowanie podwórka
36.	Wspólnota Mieszkaniowa budynku Wodnej 2 w Giżycku	Rewitalizacja budynku przy ul. Wodnej 2 w Giżycku	Zakres zadań: - odświeżenie elewacji - wymiana instalacji WLZ i oświetlenia klatki schodowej z zastosowaniem opraw typu LED - remont klatek schodowych
37.	Wspólnota Mieszkaniowa budynku Pionierska 3 w Giżycku	Rewitalizacja budynku przy ul. Pionierska 3 w Giżycku	Zakres zadań: - wymiana pionów kanalizacyjnych
38.	Wspólnota Mieszkaniowa budynku Pionierska 7 w Giżycku	Rewitalizacja budynku przy ul. Pionierska 7 w Giżycku	Zakres zadań: - remont elewacji - remont klatki schodowej

39.	Wspólnota Mieszkaniowa budynku Pionierska 9 w Giżycku	Rewitalizacja budynku przy ul. Pionierska 9 w Giżycku	Zakres zadań: - remont elewacji - wykonanie nowego ogrodzenia nawiązującego do zabytkowego ogrodzenia na całej ulicy pionierskiej
40.	Wspólnota Mieszkaniowa budynku Sikorskiego 1 w Giżycku	Rewitalizacja budynku przy ul. Sikorskiego 1 w Giżycku	Zakres zadań: - remont dachu z przemurowaniem kominów - remont elewacji - wymiana stolarki okiennej na klatce schodowej - wymiana instalacji wodociągowej na poziomie piwnic. - zagospodarowanie podwórka
41.	Wspólnota Mieszkaniowa budynku Sikorskiego 5 w Giżycku	Rewitalizacja budynku przy ul. Sikorskiego 5 w Giżycku	Zakres zadań: - remont dachu z przemurowaniem kominów i wymianą instalacji odgromowej - remont elewacji - remont klatki schodowej - wymiana stolarki okiennej na klatce schodowej
42.	Wspólnota Mieszkaniowa budynku Pl. Targowy 3 w Giżycku	Rewitalizacja budynków przy ul. Pl. Targowy 3 w Giżycku	Zakres zadań: - wykonanie nowej elewacji z dociepleniem - wymiana instalacji WLZ i oświetlenia klatek schodowych z zastosowaniem opraw typu LED - remont klatek schodowych - zagospodarowanie podwórka.
43.	Wspólnota Mieszkaniowa budynku Warszawska 3 w Giżycku	Rewitalizacja budynku przy ul. Warszawskiej 3 w Giżycku	Zakres zadań: - wymiana instalacji elektrycznej WLZ i oświetlenia kl. schodowej z zastosowaniem opraw typu LED - remont klatki schodowej z wymianą stolarki okiennej
44.	Wspólnota Mieszkaniowa budynku Warszawska 5 w Giżycku	Rewitalizacja budynku przy ul. Warszawskiej 5 w Giżycku	Zakres zadań: - zmiana systemu ogrzewania budynku (likwidacja ogrzewań lokalowych) - podłączenie do miejskiej sieci c.o.
45.	Wspólnota Mieszkaniowa budynku Warszawska 7 w Giżycku	Rewitalizacja budynku przy ul. Warszawskiej 7 w Giżycku	Zakres zadań: - remont dachu z przemurowaniem kominów ponad dachem
46.	Wspólnota Mieszkaniowa budynku Warszawska 12 w Giżycku	Rewitalizacja budynku przy ul. Warszawskiej 12 w Giżycku	Zakres zadań: - wykonanie nowej elewacji z dociepleniem – ściana od ulicy - remont schodów drewnianych i drewnianych podestów klatki schodowej - remont klatki schodowej
47.	Wspólnota Mieszkaniowa budynku Warszawska 16 w Giżycku	Rewitalizacja budynku przy ul. Warszawskiej 16 w Giżycku	Zakres zadań: - remont dachu z przemurowaniem kominów ponad dachem - wykonanie nowej elewacji z dociepleniem – ściana od ulicy + ½ ściany od podwórka - wymiana stolarki okiennej na kl. schodowej od strony ulicy

48.	Wspólnota Mieszkaniowa budynku Warszawska 22 w Giżycku	Rewitalizacja budynku przy ul. Warszawskiej 22 w Giżycku	Zakres zadań: - remont dachu z przemurowaniem kominów ponad dachem - remont klatek schodowych
49.	Wspólnota Mieszkaniowa budynku Warszawska 26 w Giżycku	Rewitalizacja budynku przy ul. Warszawskiej 26 w Giżycku	Zakres zadań: - wymiana instalacji elektrycznej WLZ i oświetlenia kl. schodowych z zastosowaniem opraw typu LED - remont klatki schodowej z wymianą stolarki okiennej
50.	Wspólnota Mieszkaniowa budynku Warszawska 29 w Giżycku	Rewitalizacja budynku przy ul. Warszawskiej 29 w Giżycku	Zakres zadań: - remont elewacji od strony ulicy - remont schodów zewnętrznych od strony ulicy
51.	Wspólnota Mieszkaniowa budynku Kętrzyńskiego 2 w Giżycku	Rewitalizacja budynku przy ul. Kętrzyńskiego 2 w Giżycku	Zakres zadań: - remont dachu z przemurowaniem kominów ponad dachem – dach wzdłuż ulicy Warszawskiej
52.	Wspólnota Mieszkaniowa budynku Wyzwolenia 6 w Giżycku	Rewitalizacja budynku przy ul. Wyzwolenia 6 w Giżycku	Zakres zadań: - wymiana instalacji wodociągowej na poziomie piwnic. - wymiana instalacji WLZ i oświetlenia klatki schodowej z zastosowaniem opraw typu LED - remont klatki schodowej - wymiana stolarki okiennej na klatce schodowej - wymiana drzwi wejściowych do budynku - zagospodarowanie podwórka
53.	Wspólnota Mieszkaniowa budynku Wyzwolenia 7 w Giżycku	Rewitalizacja budynku przy ul. Wyzwolenia 7 w Giżycku	Zakres zadań: - remont dachu z przemurowaniem kominów
54.	Wspólnota Mieszkaniowa budynku Wyzwolenia 10 w Giżycku	Rewitalizacja budynku przy ul. Wyzwolenia 10 w Giżycku	Zakres zadań: - zagospodarowanie podwórka - wymiana instalacji wodnej na poziomie piwnic.
55.	Wspólnota Mieszkaniowa budynku Wyzwolenia 14 w Giżycku	Rewitalizacja budynku przy ul. Wyzwolenia 14 w Giżycku	Zakres zadań: - wykonanie nowej elewacji z dociepleniem - remont klatki schodowej - zagospodarowanie podwórka
56.	Spółdzielnia Mieszkaniowa „Mamry” w Giżycku Ul. Jagiełły 1	Modernizacja zagospodarowania terenu wraz z termomodernizacją budynków Osiedla Olsztyńska	Zakres zadań: Docieplenie ścian zewnętrznych i stropów nad piwnicami, remont płyt balkonowych, wymiana uszkodzonych nawierzchni na polbruk 6 i 8 cm. Budynki zrealizowane w latach 1967-1969. Duże straty ciepła przez przegrody zewnętrzne, spękane i uszkodzone balkony. Chodnik wzdłuż budynków z masy bitumicznej z licznymi spękaniem i zadoleniami. Projekt poprawi warunków bytowych mieszkańców poprzez poprawę estetyki osiedla, przywróci nieruchomości

			<p>utraconej wartości, zmniejszy energochłonności budynków. Lokalizacja: Olsztyńska 6,8,10</p>
57.	<p>Wspólnota Mieszkaniowa przy ul. Owsianej 6 w Giżycku</p>	<p>Aktywizacja oraz przywrócenie wartości historyczno-estetycznej terenów podwórza przy kanale Łuczańskim.</p>	<p>Celem projektu jest przywrócenie wartości historycznej, estetycznej oraz nadanie nowej funkcji obszarowi, znajdującemu się w jednej z najcenniejszych części miasta Giżycko, w bezpośrednim sąsiedztwie kanału Łuczańskiego oraz zabytkowego mostu obrotowego. Obszar, którego wniosek dotyczy zlokalizowany jest pomiędzy kamienicami mieszkalnymi – podwórze, pomiędzy ulicą Owsianą, a Nadbrzeżną. Obiekty w bezpośrednim sąsiedztwie (m.in. kamienica nr 6) objęte są ochroną konserwatorską- chronione wpisem do wojewódzkiej ewidencji zabytków.</p> <p>Realizacja projektu polegać będzie na przeprowadzeniu prac związanych z rewaloryzacją obszaru pomiędzy kamienicami tzw. podwórza oraz przeprowadzeniu prac poprawiających estetykę i stan techniczny obiektu zlokalizowanego pod nr 6. przy ul. Owsianej. W ramach w/w założenia planuje się wykonanie prac budowlanych związanych m.in. z utwardzeniem nawierzchni, zagospodarowaniem go zielenią urządzoną, budową obiektów małej architektury oraz oświetlenia. Planuje się także wykonanie prac remontowo – budowlanych związanych z naprawą stanu technicznego elewacji wspomnianej kamienicy – usunięcie spękań, uszczerbków muru, oraz poprawą estetyki – wykonanie nowych tynków, wymiana stolarki okiennej w części wspólnej. Zakłada się również wykonanie prac ususzeniowych wynikających z fatalnego stanu piwnic, posadowienia obiektu.</p>
58.	<p>Nowakowski sp. jawna</p>	<p>Budynek mieszkalno-usługowy. Termomodernizacja oraz zagospodarowanie działki</p>	<p>Zakres zadań: - zagospodarowanie działki od strony Jeziora Niegocin, - termomodernizacja od strony wschodniej i południowej, Instalacja fotowoltaiki na południowej połaci dachu.</p>

Zródło: opracowanie własne na podstawie konsultacji społecznych

6. Mechanizmy włączenia mieszkańców, przedsiębiorców i innych podmiotów i grup aktywnych na terenie gminy w proces rewitalizacji

Gmina miejska Giżycko należy do Obszaru Funkcjonalnego Krainy Wielkich Jezior Mazurskich wraz z pozostałymi 11 gminami: Gmina Giżycko (gmina wiejska), Gmina Mrągowo (gmina wiejska), Gmina Miasto Mrągowo (gmina miejska), Gmina Pisz (gmina miejsko – wiejska), Miasto i Gmina Ruciane – Nida (gmina miejsko – wiejska), Gmina Mikołajki (gmina miejsko – wiejska), Gmina Ryn (gmina miejsko – wiejska), Miasto i Gmina Węgorzewo (gmina miejsko – wiejska), Miasto i Gmina Orzysz (gmina miejsko – wiejska), Gmina Miłki (gmina wiejska) oraz Gmina Pozezdrze (gmina wiejska).

Powyższe gminy realizowały wspólnie projekt „*Planowanie miejskiego obszaru funkcjonalnego Krainy Wielkich Jezior Mazurskich*”, którego celem było wspólne planowanie rozwoju obszaru funkcjonalnego i rozwiązywanie problemów miast i otaczających je gmin wiejskich.

Jednym z działań projektu było opracowanie *Zintegrowanego Programu Rewitalizacji Obszaru Funkcjonalnego Krainy Wielkich Jezior Mazurskich do roku 2022*, do którego Gmina miejska Giżycko wraz z powyższymi gminami przystąpiły na początku 2015 r.

Partycypacja społeczna stanowi niezbędny element w tworzeniu programów rewitalizacji obejmuje przygotowanie, prowadzenie i ocenę rewitalizacji w sposób zapewniający aktywny udział interesariuszy, w tym poprzez uczestnictwo w konsultacjach społecznych oraz w pracach Komitetu Rewitalizacji.

Interesariuszami rewitalizacji są:

- mieszkańcy obszaru rewitalizacji oraz właściciele, użytkownicy wieczystości nieruchomości i podmioty zarządzające nieruchomościami znajdującymi się na tym obszarze, w tym spółdzielnie mieszkaniowe, wspólnoty mieszkaniowe i towarzystwa budownictwa społecznego;
- pozostali mieszkańcy gminy;
- podmioty prowadzące lub zamierzające prowadzić na obszarze gminy działalność gospodarczą;
- podmioty prowadzące lub zamierzające prowadzić na obszarze gminy działalność społeczną, w tym organizacje pozarządowe i grupy nieformalne;
- jednostki samorządu terytorialnego i ich jednostki organizacyjne;
- organy władzy publicznej;
- inne podmioty, realizujące na obszarze rewitalizacji uprawnienia Skarbu Państwa.

W celu zapewnienia współpracy pomiędzy władzami poszczególnych gmin i społeczeństwem zostały powołane na poziomie poszczególnych gmin Zespoły Zadaniowe ds. rewitalizacji. Zespół Zadaniowy ds. rewitalizacji Miasta Giżycka składał się z przedstawicieli różnych grup społecznych. Efektem prac było wyznaczenie obszaru rewitalizacji w mieście, który został opisany w *Zintegrowanym Programie Rewitalizacji Obszaru Funkcjonalnego Krainy Wielkich Jezior Mazurskich do roku 2022*.

W celu zapewnienia udziału społeczeństwa w procesie rewitalizacji, mieszkańcy Giżycka mogli w marcu 2015 r. zgłaszać swoje projekty do *Zintegrowanego Programu Rewitalizacji Obszaru Funkcjonalnego Krainy Wielkich Jezior Mazurskich do roku 2022*. Natomiast 7 maja 2015 r. odbyły się konsultacje społeczne dotyczące wspomnianego dokumentu, opracowanie programującego założenia do Lokalnego Programu Rewitalizacji dla Miasta Giżycko. Kolejne spotkanie w ramach konsultacji społecznych odbyły się 30 czerwca 2015 r. z przedstawicielami organizacji pozarządowych, podmiotami i instytucjami pomocy i integracji społecznej, wspierające osoby niepełnosprawne oraz rynku pracy. Celem spotkania było wprowadzenie w zagadnienia rewitalizacji potencjalnych interesariuszy procesu rewitalizacji umożliwiając tym samym wykreowanie pomysłów na zintegrowane projekty rewitalizacyjne na obszarze kryzysowym i uzyskanie wsparcia finansowego w okresie programowania 2014-2020.

Opracowany dokument został umieszczony na stronach internetowych gminy i poddany procesowi konsultacji społecznych.

Zintegrowany Program Rewitalizacji Obszaru Funkcjonalnego Krainy Wielkich Jezior Mazurskich do roku 2022 został udostępniony wszystkim zainteresowanym w formie elektronicznej na stronie internetowej Giżycka.

Na początku 2016 r. Gmina Miejska Giżycko rozpoczęła proces opracowywania Lokalnego Programu Rewitalizacji Giżycka 2016-2023, który jest aktualizacją zapisów części dotyczącej Giżycka w *Zintegrowanym Programie Rewitalizacji Obszaru Funkcjonalnego Krainy Wielkich Jezior Mazurskich* oraz dostosowaniu treści dokumentu do *Wytucznych w zakresie rewitalizacji w programach operacyjnych na lata 2014-2020*

Zgodnie z Zarządzeniem NR 194/2016 Burmistrza Miasta Giżycko z dnia 22 lutego 2016 r. w sprawie: *powołania zespołu zadaniowego do opracowania „Lokalnego Programu Rewitalizacji Giżycka 2016-2023”*. W skład zespołu zadaniowego wchodzi osoby reprezentujące różne instytucje:

1. Roman Łożyński – Zastępca Burmistrza Miasta Giżycko, funkcja: Pełnomocnik ds. rewitalizacji,
2. Elżbieta Ołoszczyńska – Skarbnik Miasta,

3. Arkadiusz Połojński – Sekretarz Miasta,
4. Grażyna Bogdanowicz – Naczelnik Wydziału Spraw Obywatelskich,
5. Karol Walinowicz – Zastępca Naczelnika Wydziału Inwestycji,
6. Róża Cudzanowska – Kierownik Referatu Inwestycji,
7. Jacek Markowski – Naczelnik Wydziału Mienia,
8. Jacek Stankiewicz – Kierownik Referatu Gospodarki Komunalnej i Ochrony Środowiska,
9. Małgorzata Kulas –Szyrmer – Koordynator Biura Promocji i Polityki Społecznej,
10. Maciej Ambroziak – Komendant Straży Miejskiej SM, Zastępca Szefa Miejskiego Zespołu Reagowania MZR,
11. Pracownicy Biura Projektów,
12. Piotr Szulc – Dyrektor Miejskiego Zespołu Obsługi Szkół i Przedszkoli w Giżycku
13. Jarosław Borowski – Dyrektor Miejskiego Ośrodka Pomocy Społecznej,
14. Marta Dąbrowska – Dyrektor Giżyckiego Centrum Kultury,
15. Ewa Ostrowska – Dyrektor Centrum Profilaktyki Uzależnień i Integracji Społecznej w Giżycku,
16. Danuta Treszczyńska – Dyrektor Miejskiej Biblioteki Publicznej w Giżycku,
17. Marian Mieńko – Dyrektor Miejskiego Ośrodka Sportu i Rekreacji w Giżycku.

6 kwietnia 2016 r. rozpoczęto konsultacje społeczne w ramach opracowywania dokumentu. O konsultacjach społecznych zawiadomiono społeczeństwo poprzez ogłoszenie na stronie podmiotowej gminy w Biuletynie Informacji Publicznej i oficjalnej stronie internetowej Giżycka www.gizycko.pl. Wraz z informacją o rozpoczętych konsultacjach zamieszczono również zaproszenie do składania fiszek projektowych (06.04 - 29.04.2016 r.) do programu oraz zaproszono interesariuszy na spotkanie informacyjne w dniu 19 kwietnia 2016 r.

W spotkaniu informacyjnym wzięło udział 10 osób (lista obecności), którzy reprezentowali różne instytucje w Giżycku. Spotkanie rozpoczęła Jagoda Nowicka, pracownik Urzędu Miejskiego w Giżycku, przedstawiając obszar rewitalizowany wyznaczony w ramach Zintegrowanego Programu Rewitalizacji Obszaru Funkcjonalnego Wielkich Jezior Mazurskich. Spotkanie prowadził ekspert zewnątrz z Warmińsko-Mazurskiej Agencji Rozwoju Regionalnego S.A. w Olsztynie, Marta Piskorz – Dyrektor Wydziału Wspierania Przedsiębiorczości i Współpracy Terytorialnej, który wyjaśnił nową definicję rewitalizacji zgodnie z Wytocznymi i Ustawą o rewitalizacji, a następnie odpowiadał na zadawane pytania. Do przedstawionych zagadnień nikt nie zgłosił uwag. Efektem spotkania było zgłoszenie do 29 kwietnia 2016 r. 57 projektów planowanych do realizacji w obszarze rewitalizowanym.

Podczas opracowywania dokumentu zrezygnowano z przeprowadzenia badania ankietowego dotyczącego zidentyfikowania problemów społecznych mieszkańców, które mają na celu wyznaczenia obszaru zdegradowanego, ponieważ obszar zdegradowany został już

określony w *Zintegrowanym Programie Rewitalizacji Obszaru Funkcjonalnego Kraju Wielkich Jezior Mazurskich do roku 2022*.

W maju 2016 r. przeprowadzono sondę, której celem było określenie poziomu uczestnictwa mieszkańców obszaru zdegradowanego w życiu kulturalnym. W badaniu wzięła udział niewielka liczba osób – 21. Szczegółowe wyniki zostały przedstawione w Rozdziale 3 niniejszego opracowania.

Podczas opracowywania dokumentu współpracowano przede wszystkim z Urzędem Miejskim, Miejskim Ośrodkiem Pomocy Społecznej, Powiatowym Urzędem Pracy, Komendą Powiatowa Policji, Giżyckim Ośrodkiem Kultury, Miejską Biblioteką Publiczną. Dzięki ich udziałowi pozyskano rzetelne i prawdziwe dane dotyczące sfery społecznej, gospodarczej, środowiskowej, przestrzennej i technicznej Giżycka i wyznaczono obszar rewitalizowany zgodnie z *Wytocznymi w zakresie rewitalizacji*. Dodatkowo prowadzono indywidualne rozmowy z mieszkańcami miasta oraz osobami składającymi fiszki projektowe dotyczące problemów społecznych i komfortu życia mieszkańców w Giżycku.

Konsultacjom społecznym poddany zostanie również *Projekt Lokalnego Programu Rewitalizacji Giżycka 2016-2023*, który zostanie wywieszony na stronie w Biuletynie Informacji Publicznej i na oficjalnej stronie internetowej Giżycka www.gizycko.pl. Dodatkowo planuje się zorganizowanie spotkania z interesariuszami, którego celem będzie przedstawienie projektu dokumentu i zebranie ewentualnych uwag, opinii. Ewentualne zgłoszone uwagi będą rozpatrywane i wyszczególnione w wywieszonym na stronie internetowej w *Raporcie z konsultacji społecznych*.

Proces przygotowania (diagnozowanie i programowanie) programu rewitalizacji kończy się uchwałą o przyjęciu poniższego dokumentu.

Partycypacja społeczna będzie występować również w fazie wdrożeniowej: raz na rok planuje się spotkanie z interesariuszami, na których omawiane będą bieżące działania w realizacji, przedstawianie osiągniętych wskaźników oraz informowanie o problemach podczas wdrażania Lokalnego Programu Rewitalizacji. Ponadto Gmina umożliwi społeczeństwu współdziałanie i kontrolę obywatelską. Dodatkowo Komitet Rewitalizacji (będzie spotykał się co najmniej raz na kwartał i aktualizował katalog fiszek projektowych).

7. Indykatywne ramy finansowe Programu Rewitalizacji

Każdy projekt rewitalizacyjny wymaga finansowania, dlatego też należy przeanalizować wszystkie możliwości finansowania wykazanych inicjatyw. Podstawowe źródła finansowania zadań zaplanowanych w *Lokalnym Programie Rewitalizacji Giżycka*, to:

1. krajowe i zagraniczne mechanizmy finansowe, w tym:
 - środki pochodzące z funduszy unijnych w nowym okresie programowania na lata 2014-2020 (m.in. Europejski Fundusz Rozwoju Regionalnego, Europejski Fundusz Społeczny),
 - inne zagraniczne środki finansowe,
 - krajowe środki finansowe (np. z Narodowego Funduszu Ochrony Środowiska i Gospodarki Wodnej, Wojewódzkiego Funduszu Ochrony Środowiska i Gospodarki Wodnej).
2. środki własne budżetowe na realizację zadań własnych Gminy, w tym:
 - dotacje na zadania zlecone i realizowane na podstawie zawartych porozumień,
 - subwencja ogólna (część oświatowa),
 - dochody własne.
3. komercyjne instrumenty finansowe, w tym:
 - pożyczki i kredyty bankowe,
 - poręczenia,
 - gwarancja.
4. środki innych uczestników (partnerów) procesu wdrażania programu rewitalizacyjnego, w tym sektora prywatnego.

Najważniejszym źródłem finansowania przedsięwzięć rewitalizacyjnych są fundusze unijne zapisane w dokumencie: *Programowanie perspektywy finansowej na lata 2014-2020 - Umowa Partnerstwa* (dot. polityki spójności, wspólnej polityki rolnej i wspólnej polityki rybołówstwa). Działania rewitalizacyjne mogą być finansowane w ramach Regionalnego Programu Operacyjnego Województwa Warmińsko-Mazurskiego 2014-2020, jak również z krajowych środków operacyjnych (KPO): Programu Operacyjnego Infrastruktura i Środowisko (2014-2020), Programu Operacyjnego Wiedza Edukacja Rozwój 2014-2020, Programu Operacyjnego Polska Wschodnia 2014-2020 oraz Programu Operacyjnego Polska Cyfrowa 2014-2020.

Istotnym elementem, który należy także uwzględnić w strukturze finansowania rewitalizacji, są środki na działania społeczne, którymi dysponują urzędy pracy, ośrodki pomocy społecznej, centra oraz instytucje wsparcia rodziny i systemu pieczy zastępczej i in. Podobnie należy postrzegać instytucje rządowe i samorządowe oraz ich oddziały,

dysponujące instrumentami i środkami mogącymi stanowić ważny komponent w finansowaniu rewitalizacji (np. Fundusz Termomodernizacji i Remontów, Fundusz Dopłat, program Mieszkanie dla Młodych, program społecznego budownictwa mieszkań na wynajem o umiarkowanym czynszu, rządowy program wsparcia budownictwa socjalnego, programy typu: LEMUR, KAWKA, BOCIAN, SOWA, środki wspierające przedsiębiorczość, Program „Świetlica-Dzieci-Praca”, projekty pilotażowe „Aktywny samorząd” itd.).³⁶ Dodatkowym źródłem finansowania inwestycji jest Fundusz Kościelny i środki ministerialne.

Tabela 18. Źródła finansowania Lokalnego Programu Rewitalizacji Giżycka

L.p.	Nazwa projektu	Wartość projektu netto [PLN]	Źródła finansowania
Projekty podstawowe			
1.	Aktywizacja i integracja społeczna mieszkańców Giżycka	502 000,00	Dofinansowanie EU/ dofinansowanie z innych źródeł zewnętrznych/ środki publiczne
2.	Rewitalizacja Parku przy ul. Gdańskiej w Giżycku	2 764 228,00	Dofinansowanie EU/ dofinansowanie z innych źródeł zewnętrznych/ środki publiczne
3.	Rewitalizacja Parku Rogera Goemaer'a	1 500 000,00	Dofinansowanie EU/ dofinansowanie z innych źródeł zewnętrznych/ środki publiczne
4.	Przebudowa Świetlicy Socjoterapeutycznej działającej w ramach Centrum Profilaktyki Uzależnień i Integracji Społecznej	1 200 000,00	Dofinansowanie EU/ dofinansowanie z innych źródeł zewnętrznych/ środki publiczne
5.	Działania na rzecz podopiecznych Świetlicy Socjoterapeutycznej oraz Streetworking Giżycko, ich rodzin oraz osób korzystających z punktu konsultacyjnego działających w ramach Centrum Profilaktyki	1 000 000,00	Dofinansowanie EU/ dofinansowanie z innych źródeł zewnętrznych/ środki publiczne

³⁶ Krajowa Polityka Miejska 2023

6.	Kurs na pracę! Reintegracja społeczno-zawodowa mieszkańców Giżycka w ramach działalności Centrum Integracji Społecznej w Giżycku	500 000,00	Dofinansowanie EU/ dofinansowanie z innych źródeł zewnętrznych/ środki publiczne
7.	Rozbudowa budynku – siedziby Polskiego Stowarzyszenia na Rzecz Osób z Upośledzeniem Umysłowym Koło w Giżycku w celu zwiększenia dostępności do usług publicznych: zdrowotnych i społecznych osób wykluczonych oraz zagrożonych wykluczeniem społecznym	4 500 000,00	Dofinansowanie EU/ dofinansowanie z innych źródeł zewnętrznych/ środki publiczne
Projekty uzupełniające			
1.	Zagospodarowanie Placu Marszałka Józefa Piłsudskiego	15 000 000,00	Dofinansowanie EU/ dofinansowanie z innych źródeł zewnętrznych/ środki publiczne
2.	Budynek apartamentowy z lokalami usługowymi w parterze i piwnicy	3 000 000,00	Dofinansowanie EU/ dofinansowanie z innych źródeł zewnętrznych/ środki własne
3.	Rewitalizacja przestrzeni miejskiej przyczyniającej się do zwiększenia jakości życia mieszkańców	930 081,29	Dofinansowanie EU/ dofinansowanie z innych źródeł zewnętrznych/ środki publiczne
4.	Zagospodarowanie przestrzeni miejskiej sprzyjającej aktywnemu spędzaniu czasu poprzez budowę boisk, skoczni w dal, siłowni zewnętrznych, drogi pożarowej przy Zespole Szkół Elektronicznych i Informatycznych w Giżycku	1 255 349,77	Dofinansowanie EU/ dofinansowanie z innych źródeł zewnętrznych/ środki publiczne
5.	Zwiększenie atrakcyjności zdegradowanych placów szkolnych poprzez budowę wielofunkcyjnego boiska piłkarskiego, boiska trawiastego, skoczni w dal, siłowni zewnętrznych ogrodzenia i chodników przy I Liceum Ogólnokształcącym w Giżycku	1 160 366,32	Dofinansowanie EU/ dofinansowanie z innych źródeł zewnętrznych/ środki publiczne

6.	Przebudowa ulic Pionierskiej i Traugutta w Giżycku ulica Pionierska od ulicy Kościuszki do ulicy Traugutta. Ulica Traugutta od ul. 1-go Maja do ulicy Ketrzyńskiego	10 000 000,00	Dofinansowanie EU/ dofinansowanie z innych źródeł zewnętrznych/ środki publiczne
7.	Przebudowa ulicy Kolejowej i Dąbrowskiego w Giżycku. Ulica Kolejowa od ulicy Nadbrzeżnej do skrzyżowania z Placem Dworcowym wraz z przebudową skrzyżowań z ulicami: Owsianą, Wodną, Unii Europejskiej, Wyzwolenia i Dąbrowskiego; ulica Dąbrowskiego od ul. Kolejowej do ul. Warszawskiej z przebudową skrzyżowania z ulicą Armii Krajowej	10 000 000,00	Dofinansowanie EU/ dofinansowanie z innych źródeł zewnętrznych/ środki publiczne
8.	Ulica Konarskiego	4 500 000,00	Dofinansowanie EU/ dofinansowanie z innych źródeł zewnętrznych/ środki publiczne
9.	Przebudowa ulicy Sikorskiego w Giżycku	5 000 000,00	Dofinansowanie EU/ dofinansowanie z innych źródeł zewnętrznych/ środki
10.	Przebudowa ulicy 1-go Maja w Giżycku	5 000 000,00	Dofinansowanie EU/ dofinansowanie z innych źródeł zewnętrznych/ środki publiczne
11.	Rewitalizacja budynku przy ul. Bohaterów Westerplatte 28 w Giżycku	20 000,00	Dofinansowanie EU/ dofinansowanie z innych źródeł zewnętrznych/ środki własne
12.	Rewitalizacja budynku przy ul. Gdańskiej 11 w Giżycku	90 000,00	Dofinansowanie EU/ dofinansowanie z innych źródeł zewnętrznych/ środki własne
13.	Rewitalizacja budynku przy ul. Pionierska 8 w Giżycku	55 000,00	Dofinansowanie EU/ dofinansowanie z innych źródeł zewnętrznych/ środki własne
14.	Modernizacja zagospodarowania terenu 3-go Maja, Sikorskiego	1 000 000,00	Dofinansowanie EU/ dofinansowanie z innych źródeł zewnętrznych/ środki własne

15.	Modernizacja zagospodarowania terenu przy budynku Olsztyńska 4-Sikorskiego 2	1 500 000,00	Dofinansowanie EU/ dofinansowanie z innych źródeł zewnętrznych/ środki własne
16.	Zwiększenie potencjału rozwojowego przestrzeni miejskiej	248 885,97	Dofinansowanie EU/ dofinansowanie z innych źródeł zewnętrznych/ środki publiczne
17.	Podniesienie jakości przestrzeni publicznej budynku Sali gimnastycznej Zespołu Szkół Elektronicznych i Informatycznych w Giżycku	1 040 357,32	Dofinansowanie EU/ dofinansowanie z innych źródeł zewnętrznych/ środki publiczne
18.	Rewitalizacja budynków przy ul. Dąbrowskiego 13 w Giżycku	251 900,00	Dofinansowanie EU/ dofinansowanie z innych źródeł zewnętrznych/ środki publiczne
19.	Rewitalizacja budynków przy ul. Dąbrowskiego 17 w Giżycku	67 000,00	Dofinansowanie EU/ dofinansowanie z innych źródeł zewnętrznych/ środki własne
20.	Rewitalizacja budynku przy ul. Pocztowej w Giżycku	155 000,00	Dofinansowanie EU/ dofinansowanie z innych źródeł zewnętrznych/ środki własne
21.	Rewitalizacja budynku przy Al. 1-go Maja w Giżycku	120 000,00	Dofinansowanie EU/ dofinansowanie z innych źródeł zewnętrznych/ środki własne
22.	Rewitalizacja budynku przy ul. Bohaterów Westerplatte 3 w Giżycku	9 200,00	Dofinansowanie EU/ dofinansowanie z innych źródeł zewnętrznych/ środki własne
23.	Rewitalizacja budynku przy ul. Bohaterów Westerplatte 10 w Giżycku	70 000,00	Dofinansowanie EU/ dofinansowanie z innych źródeł zewnętrznych/ środki własne

24.	Rewitalizacja budynku przy ul. Bohaterów Westerplatte 11 w Giżycku	37 300,00	Dofinansowanie EU/ dofinansowanie z innych źródeł zewnętrznych/ środki własne
25.	Rewitalizacja budynku przy ul. Gdańskiej 12 w Giżycku	20 000,00	Dofinansowanie EU/ dofinansowanie z innych źródeł zewnętrznych/ środki własne
26.	Rewitalizacja budynku przy ul. Gdańskiej 16 w Giżycku	35 000,00	Dofinansowanie EU/ dofinansowanie z innych źródeł zewnętrznych/ środki własne
27.	Rewitalizacja budynku przy ul. Kolejowej 2 w Giżycku	107 700,00	Dofinansowanie EU/ dofinansowanie z innych źródeł zewnętrznych/ środki własne
28.	Rewitalizacja budynku przy ul. Kolejowej 2B w Giżycku	26 200,00	Dofinansowanie EU/ dofinansowanie z innych źródeł zewnętrznych/ środki własne
29.	Rewitalizacja budynku przy ul. Kolejowej 4 w Giżycku	121 000,00	Dofinansowanie EU/ dofinansowanie z innych źródeł zewnętrznych/ środki własne
30.	Rewitalizacja budynku przy ul. Konarskiego 9 w Giżycku	49 400,00	Dofinansowanie EU/ dofinansowanie z innych źródeł zewnętrznych/ środki własne
31.	Rewitalizacja budynku przy ul. Konarskiego 31 w Giżycku	48 300,00	Dofinansowanie EU/ dofinansowanie z innych źródeł zewnętrznych/ środki własne
32.	Rewitalizacja budynku przy ul. Kościuszki 3 w Giżycku	122 000,00	Dofinansowanie EU/ dofinansowanie z innych źródeł zewnętrznych/ środki własne

33.	Rewitalizacja budynku przy ul. Mickiewicza w Giżycku	180 000,00	Dofinansowanie EU/ dofinansowanie z innych źródeł zewnętrznych/ środki własne
34.	Rewitalizacja budynku przy ul. Mickiewicza w Giżycku	19 200,00	Dofinansowanie EU/ dofinansowanie z innych źródeł zewnętrznych/ środki własne
35.	Rewitalizacja budynku przy ul. Owsianej 6 w Giżycku	89 600,00	Dofinansowanie EU/ dofinansowanie z innych źródeł zewnętrznych/ środki własne
36.	Rewitalizacja budynku przy ul. Wodnej 2 w Giżycku	100 600,00	Dofinansowanie EU/ dofinansowanie z innych źródeł zewnętrznych/ środki własne
37.	Rewitalizacja budynku przy ul. Pionierska 3 w Giżycku	75 000,00	Dofinansowanie EU/ dofinansowanie z innych źródeł zewnętrznych/ środki
38.	Rewitalizacja budynku przy ul. Pionierska 7 w Giżycku	101 600,00	Dofinansowanie EU/ dofinansowanie z innych źródeł zewnętrznych/ środki własne
39.	Rewitalizacja budynku przy ul. Pionierska 9 w Giżycku	134 100,00	Dofinansowanie EU/ dofinansowanie z innych źródeł zewnętrznych/ środki własne
40.	Rewitalizacja budynku przy ul. Sikorskiego 1 w Giżycku	154 000,00	Dofinansowanie EU/ dofinansowanie z innych źródeł zewnętrznych/ środki własne
41.	Rewitalizacja budynku przy ul. Sikorskiego 5 w Giżycku	231 600,00	Dofinansowanie EU/ dofinansowanie z innych źródeł zewnętrznych/ środki własne
42.	Rewitalizacja budynków przy ul. Pl. Targowy 3 w Giżycku	88 000,00	Dofinansowanie EU/ dofinansowanie z innych źródeł zewnętrznych/ środki własne

43.	Rewitalizacja budynku przy ul. Warszawskiej 3 w Giżycku	33 500,00	Dofinansowanie EU/ dofinansowanie z innych źródeł zewnętrznych/ środki własne
44.	Rewitalizacja budynku przy ul. Warszawskiej 5 w Giżycku	550 000,00	Dofinansowanie EU/ dofinansowanie z innych źródeł zewnętrznych/ środki własne
45.	Rewitalizacja budynku przy ul. Warszawskiej 7 w Giżycku	150 000,00	Dofinansowanie EU/ dofinansowanie z innych źródeł zewnętrznych/ środki własne
46.	Rewitalizacja budynku przy ul. Warszawskiej 12 w Giżycku	70 000,00	Dofinansowanie EU/ dofinansowanie z innych źródeł zewnętrznych/ środki własne
47.	Rewitalizacja budynku przy ul. Warszawskiej 16 w Giżycku	127 300,00	Dofinansowanie EU/ dofinansowanie z innych źródeł zewnętrznych/ środki
48.	Rewitalizacja budynku przy ul. Warszawskiej 22 w Giżycku	130 000,00	Dofinansowanie EU/ dofinansowanie z innych źródeł zewnętrznych/ środki własne
49.	Rewitalizacja budynku przy ul. Warszawskiej 26 w Giżycku	44 400,00	Dofinansowanie EU/ dofinansowanie z innych źródeł zewnętrznych/ środki własne
50.	Rewitalizacja budynku przy ul. Warszawskiej 29 w Giżycku	70 000,00	Dofinansowanie EU/ dofinansowanie z innych źródeł zewnętrznych/ środki własne
51.	Rewitalizacja budynku przy ul. Kętrzyńskiego 2 w Giżycku	60 000,00	Dofinansowanie EU/ dofinansowanie z innych źródeł zewnętrznych/ środki własne
52.	Rewitalizacja budynku przy ul. Wyzwolenia 6 w Giżycku	53 600,00	Dofinansowanie EU/ dofinansowanie z innych źródeł zewnętrznych/ środki własne

53.	Rewitalizacja budynku przy ul. Wyzwolenia 7 w Giżycku	95 000,00	Dofinansowanie EU/ dofinansowanie z innych źródeł zewnętrznych/ środki własne
54.	Rewitalizacja budynku przy ul. Wyzwolenia 10 w Giżycku	19 000,00	Dofinansowanie EU/ dofinansowanie z innych źródeł zewnętrznych/ środki własne
55.	Rewitalizacja budynku przy ul. Wyzwolenia 14 w Giżycku	142 000,00	Dofinansowanie EU/ dofinansowanie z innych źródeł zewnętrznych/ środki własne
56.	Modernizacja zagospodarowania terenu wraz z termomodernizacją budynków Osiedla Olsztyńska	2 000 000,00	Dofinansowanie EU/ dofinansowanie z innych źródeł zewnętrznych/ środki własne
57.	Aktywizacja oraz przywrócenie wartości historyczno-estetycznej terenów podwórza przy kanale Łuczańskim.	400 000,00	Dofinansowanie EU/ dofinansowanie z innych źródeł zewnętrznych/ środki własne
58.	Budynek mieszkalno-usługowy. Termomodernizacja oraz zagospodarowanie działki	150 000,00	Dofinansowanie EU/ dofinansowanie z innych źródeł zewnętrznych/ środki własne

Źródło: opracowanie własne

8. Mechanizmy zapewnienia komplementarności między poszczególnymi przedsięwzięciami rewitalizacyjnymi oraz pomiędzy działaniami różnych podmiotów i funduszy na obszarze objętym programem rewitalizacji

Jednym z ważnych aspektów wdrażania programu rewitalizacji jest jego komplementarność. Zgodnie z *Wytycznymi w zakresie rewitalizacji w programach operacyjnych na lata 2014-2020* wymogiem koniecznym dla wspierania projektów rewitalizacyjnych jest zapewnienie ich komplementarności w różnych wymiarach: przestrzennej, problemowej, proceduralno-instytucjonalnej, międzyokresowej oraz źródeł finansowania.

Zasada komplementarności pomiędzy różnymi projektami rewitalizacyjnymi jest realizowana przy użyciu różnych mechanizmów (narzędzi) - odpowiednio do konkretnego wymiaru komplementarności:

Komplementarność przestrzenna

Wyszczególnione projekty do realizacji w ramach Lokalnego Programu Rewitalizacji Giżycka 2016-2023 będą realizowane przede wszystkim na wyznaczonych obszarach i są odpowiedzią na główne problemy występujące na ich terenie. Wyjątkiem będzie realizacja projektu *Kurs na pracę! Reintegracja społeczno-zawodowa mieszkańców Giżycka w ramach działalności Centrum Integracji Społecznej w Giżycku*, gdzie część zadań będzie realizowana w siedzibie Centrum Integracji Społecznej w Giżycku, która znajduje się poza obszarem rewitalizacji, ale również działania w ramach tego projektu będą realizowane na obszarze wyznaczonego terenu, na którym znajduje się stan kryzysowy.

Jednakże należy podkreślić, że efekty realizacji wszystkich przedsięwzięć będą odczuwalne nie tylko na danym obszarze, ale również dla mieszkańców niezamieszkałych na obszarze rewitalizowanym i tym samym nie będą pogłębiać się stany kryzysowe w innych częściach Giżycka.

W ramach przedsięwzięć planowana jest rewitalizacja dwóch parków, na których będą realizowane projekty tzw. „miękkie”, które będą miały na celu przeciwdziałanie zachowaniom nieakceptowanym społecznie, uzależnieniom, zachowaniom przestępczym.

Zaplanowane projekty wzajemnie się dopełniają przestrzennie oraz zachodzi między nimi efekt synergii.

Dodatkowo należy zaznaczyć, że projekty uwzględnione w *Wykazie przedsięwzięć uzupełniających*, których lokalizacja znajduje się na obszarze rewitalizowanym, będą również oddziaływać na mieszkańców z innej części miasta (projekty związane z aktywizacją

i integracją społeczną oraz z poprawą estetyki przestrzeni publicznej i zagospodarowaniem terenu).

Realizacja projektów skutkuje wykonaniem określonej wizji gminy Giżycka w 2024 r., tj. teren zaktywizowany społecznie i gospodarczo (...)

Biorąc pod uwagę wskazane projekty został spełniony wymóg zapewnienia komplementarności przestrzennej.

Mechanizmy komplementarności przestrzennej to: schematy ideowe organizacji przestrzennej projektów, koncepcje zagospodarowania przestrzennego, miejscowe plany zagospodarowania przestrzennego.

Komplementarność problemowa

Zaplanowane projekty do realizacji zarówno w *Wykazie podstawowych przedsięwzięć*, jak również w *Wykazie uzupełniających przedsięwzięć* będą oddziaływać na obszar rewitalizacji we wszystkich niezbędnych aspektach (społecznym, gospodarczym, przestrzenno-funkcyjnym, technicznym, środowiskowym).

Głównym celem realizowania przedsięwzięć rewitalizacyjnych będzie minimalizacja zjawiska wykluczenia społecznego, poprawa jakości i dostępności usług społecznych, jak również aktywne włączenie osób zagrożonych. Uzupełnieniem projektów rewitalizacyjnych będą działania infrastrukturalne wskazane w poszczególnych obszarach tematycznych w *Wykazie uzupełniających przedsięwzięć tj. aktywizacja i integracja społeczna, poprawa estetyki przestrzeni publicznej, zagospodarowanie terenu*. Natomiast w celu poprawy i ochrony środowiska, ale przede wszystkim poprawy warunków mieszkaniowych zaplanowano termomodernizację budynków mieszkalnych oraz obiektu publicznego.

Realizacja dopiero wszystkich projektów pozwoli w pełni osiągnąć zakładane cele. Planowane przedsięwzięcia dopełniają się tematycznie i w efekcie końcowym będą skutkowały kompleksowym rozwiązaniem problemów występujących na obszarze zdegradowanym bądź znaczącym zmniejszeniem ich skali.

W aspekcie komplementarności problemowej istotne jest określenie efektów rewitalizacji. Dlatego też w niniejszym dokumencie wskazano do każdego projektu (w wykazie projektów podstawowych) pożądane rezultaty wynikające z jego realizacji, które ułatwiają wybór odpowiednik wskaźników osiągnięcia celów. Ponadto w rozdziale 4 wskazano wizję stanu po przeprowadzeniu procesów rewitalizowanych.

Dodatkowo istnieją powiązania działań rewitalizacyjnych ze strategicznymi decyzjami gminy wpisanymi w inne dokumenty Gminy Miejskiej Giżycko (np. Strategia Rozwoju Giżycka, Miejscowe plany zagospodarowania przestrzennego), wskazanymi w rozdziale 1 niniejszego dokumentu.

Mechanizm komplementarności problemowej zastosowany w LPR określa powiązania przedsięwzięć rewitalizacyjnych ze strategicznymi decyzjami gminy oraz zwiększa dopasowanie tematyczne projektów realizowanych przez inne podmioty.

Komplementarność proceduralno-instytucjonalnej

W ramach Programu zaprojektowano odpowiedni system wdrażania i zarządzania programem rewitalizacji, który został osadzony w systemie zarządzania rozwojem gminy. W ramach w strukturze organizacyjnej Urzędu Miejskiego w Giżycku zostanie wykazana *Grupa robocza ds. rewitalizacji*. System pozwoli na efektywne współdziałanie na rzecz rewitalizacji różnych instytucji oraz wzajemne uzupełnianie się i spójność procedur. Ponadto 22 lutego 2016 r. powołano zespół zadaniowy do opracowania „Lokalnego Programu Rewitalizacji Giżycka 2016-2023”. Po uchwaleniu LPR powoła się nowy Komitet Rewitalizacji, który będzie pełnił forum dialogu i współpracy i odpowiedzialna jest m.in. za aktualizowanie katalogu projektów i monitorowanie przebiegu procesy rewitalizowanego.

Szczegółowa procedura wdrażania LPR znajduje się w dalszej części niniejszego opracowania.

Komplementarność międzyokresowa

Lokalny Program Rewitalizacji Giżycka 2016-2023 podejmuje działania, które są komplementarne do przedsięwzięć już zrealizowanych w poprzedniej perspektywie finansowej, współfinansowanych z unijnych środków, w ramach Programu Operacyjnego Kapitał Ludzki 2007-2013 i Regionalnego Programu Operacyjnego Warmia i Mazury 2007 – 2013. Projektem komplementarnym przede wszystkim jest „*Zagospodarowanie parku wraz parkingiem w rewitalizowanym śródmieściu miasta Giżycka*” (również znajdujący się w obszarze rewitalizowanym), dzięki któremu zostały zwiększone walory funkcjonalno-użytkowe i wizualne terenu, stworzono dogodne warunki dla wypoczynku i rekreacji i wypoczynku dla wszystkich grup wiekowych, wzrósł poziom bezpieczeństwa osób korzystających z parku i poprawiła się integracja społeczna mieszkańców. Po przeanalizowaniu sytuacji społecznej na zrewitalizowanym parku, zdecydowano się na kontynuację działań rewitalizowanych w dwóch kolejnych parkach. Innymi projektami, które zostały już zrealizowane i mogą być komplementarne do działań założonych w LPR Giżycko 2016-2023 są *Rewitalizacja moła nad Jeziorem Niegocin w Giżycku*, *Budowa ciągu pieszego wraz z tarasem widokowym przy rewitalizowanym nabrzeżu jeziora Niegocin*. Oba te projekty miały na celu m.in. integrację społeczną.

Ponadto w ramach PO KL zrealizowano tzw. projekty miękkie, które miały na celu m.in. poprawę integracji społecznej, włączenie społeczne, poprawę aktywności zawodowej:

- Naszą przyszłość kształtuje teraźniejszość,

- Pomocna dłoń,
- Rozwój moją szansą - wieloprofilowe wspomaganie rozwoju osób z niepełnosprawnością intelektualną i autyzmem,
- Społeczno - zawodowa aktywna integracja bezrobotnych z terenu miasta Giżycka,
- Wysoka jakość usług rynku pracy.

Komplementarność źródeł finansowania

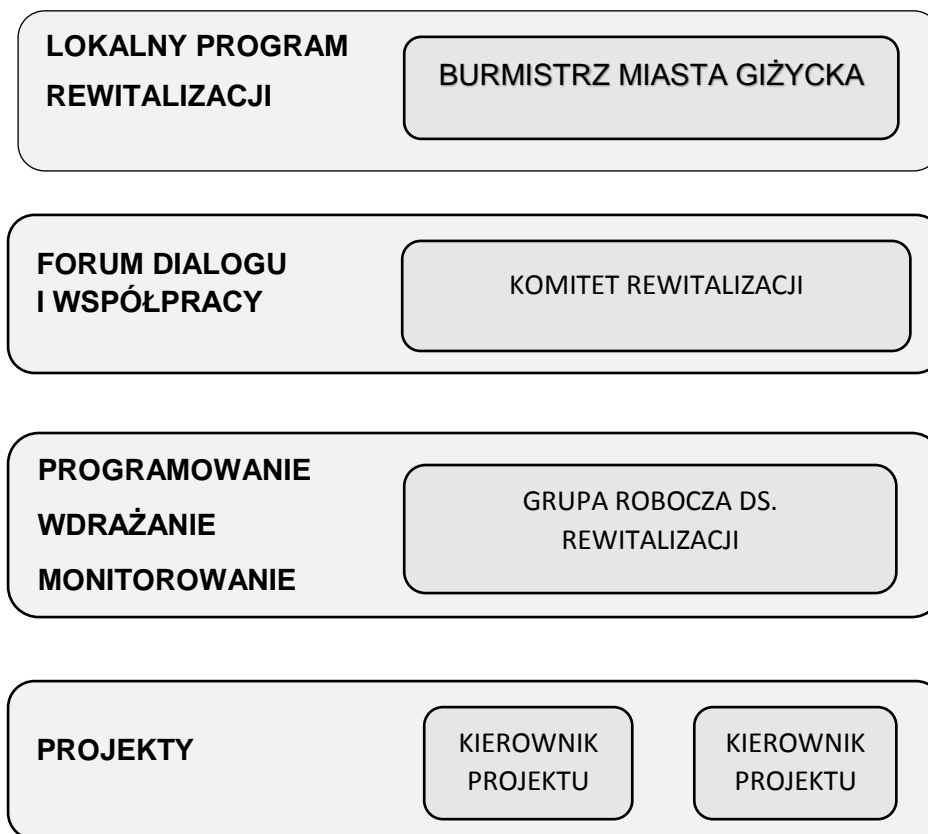
Projekty zawarte w *Lokalnym Programie Rewitalizacji Giżycka 2016-2023* będą finansowane z różnych instrumentów wsparcia (m.in. EFRR, EFS - pod warunkiem otrzymania dofinansowania), bez ryzyka podwójnego dofinansowania. Innym źródłem finansowania rewitalizacji jest budżet gminy lub środki własne innych podmiotów realizujących przedsięwzięcia, jak również środki zewnętrzne z innych źródeł.

9. System wdrażania programu rewitalizacji

Lokalny Program Rewitalizacji Giżycka 2016-2023 to dokument strategiczny, który diagnozuje sytuację obecną w mieście oraz określa obszary, w których koncentrują się negatywne zjawiska w aspekcie społecznym, środowiskowym, gospodarczym, przestrzenno-funkcjonalnym oraz technicznym. Zadaniem *Lokalnego Programu Rewitalizacji* jest przeprowadzenie zaplanowanych zadań naprawczych, które ożywią zdegradowany obszar pod względem wyżej wymienionych aspektów.

W celu prawidłowego wdrożenia zadań i realizacji celów zapisanych w dokumencie, proponuje się, aby zarządzanie Programem odbywało się zgodnie ze Schematem 1.

Schemat 1. Struktura zarządzania Lokalnym Programem Rewitalizacji Giżycka



Źródło: opracowanie własne

Za wdrażanie LPR odpowiedzialny jest **Burmistrz Miasta Giżycka**, który zatwierdza wybór projektów oraz decyduje o zaangażowaniu finansowym i organizacyjnym Gminy w ramach każdego celu strategicznego.

Natomiast za koordynację przedsięwzięć podejmowanych na obszarze rewitalizacji zapisanych w Programie odpowiada specjalnie powołany **Komitet Rewitalizacji**. W skład Komitetu wchodzić powinni przedstawiciele wybrani przez Radę Miasta, wskazani przez burmistrza oraz przedstawiciele interesariuszy (mieszkańców, inwestorów, właścicieli

nieruchomości i in.). Komitet sprasowuje funkcję podstawowego forum dialogu i współpracy, wspierający proces rewitalizacji na wszystkich etapach.

Zadania Komitetu:

1. Przyjmowanie raportów okresowych oraz raportu końcowego z realizacji Programu;
2. Monitorowanie przebiegu oraz ocena efektywności i skuteczności realizacji Programu;
3. Rozpatrywanie wniosków zmian do Programu;
4. Aktualizacja katalogu projektów;
5. Hierarchizacja gminnych projektów rewitalizacyjnych ujętych w Lokalnym Programie Rewitalizacji;
6. Przedkładanie Burmistrzowi projektów aktualizacji Programu.

Z ramienia Urzędu Miejskiego zostanie powołana w ciągu 3 miesięcy od uchwalenia Programu dodatkowo **Grupa robocza ds. rewitalizacji** składającej się z pracowników urzędu, którzy będą odpowiedzialni za zbieranie informacji od podmiotów (kierowników projektów) realizujących projekty rewitalizacyjne w ramach *Lokalnego Programu Rewitalizacji Giżycko 2016-2023*. Ponadto Grupa robocza ds. rewitalizacji powinna przygotowywać raporty okresowe i raport końcowy z realizacji Programu. Podmioty zgłaszające swoją chęć przystąpienia do procesu rewitalizacji wyznaczonych obszarów, powinni swoje projekty zgłaszać Grupie roboczej, która następnie wnioskuje o aktualizację Programu do Komitetu ds. rewitalizacji.

Natomiast **Kierownicy projektów** zarządzają poszczególnymi projektami. Do zadań Kierowników projektu należy:

- opracowywanie i składanie wniosków;
- kontrolę formalną składanych wniosków, ich zgodności z procedurami i zapisami w Lokalnym Programie Rewitalizacji;
- zapewnienie informowania o współfinansowaniu przez UE realizowanych projektów;
- zlecanie zadań projektowych;
- kontrolowanie postępu prac w projekcie w celu utrzymania zgodności projektu z założonym planem;
- sporządzanie raportów dotyczących postępów w projekcie;
- zarządzanie zmianami;
- odbieranie poszczególnych zadań;
- rozliczenie projektu.

Informowanie i promocja LPR jest jednym z działań procesu rewitalizacji. Celem informowania społeczeństwa jest w szczególności próba zaangażowania mieszkańców i partnerów w proces rewitalizacji miasta poprzez pozyskiwanie nowych przedsięwzięć

rewitalizacyjnych. Dodatkowo należy przekazywać interesariuszom postępy w zakładanych działaniach.

Realizacja *Lokalnego Programu Rewitalizacji Giżycka 2015-2023* zależy nie tylko od władz Gminy, ale również od jednostek podległych, mieszkańców miasta, przedsiębiorców i instytucji pozarządowych. Dlatego tak ważne jest uspołecznienie procesów związanych z budową i realizacją LPR, do których można zaliczyć m.in.: współpraca z różnymi podmiotami w celu zdiagnozowania problemów społeczno-gospodarczych i wyznaczenie obszaru oraz projektów, utworzenie podstrony internetowej umożliwiającej umieszczanie artykułów i opinii nt. realizowanych projektów, kwestionariusze, obserwacja oraz wywiady. Materiały uzyskane podczas procesu uspołeczniania powinny być na bieżąco analizowane i uwzględniane przez Komitet Rewitalizacji w trakcie ewaluacji lub podczas modyfikacji założonych działań.

W przypadku wymogów wprowadzenia znaczących zmian w dokumencie należy uchwałą Rady Miejskiej zaktualizować zapisy Programu. (tj. np. zmiana obszaru, nowe projekty).

Harmonogram realizacji **Lokalnego Programu Rewitalizacji Giżycka 2016-2023**

Ze względu na fakt, iż szczegółowy harmonogram realizacji projektów wymaga aplikowania o środki europejskie zgodnie z harmonogramami naboru wniosków poszczególnych konkursów, poniżej przedstawiono tylko ogólny harmonogram realizacji LPR.

Tabela 19. Harmonogram realizacji Lokalnego Programu Rewitalizacji Giżycka 2016-2023

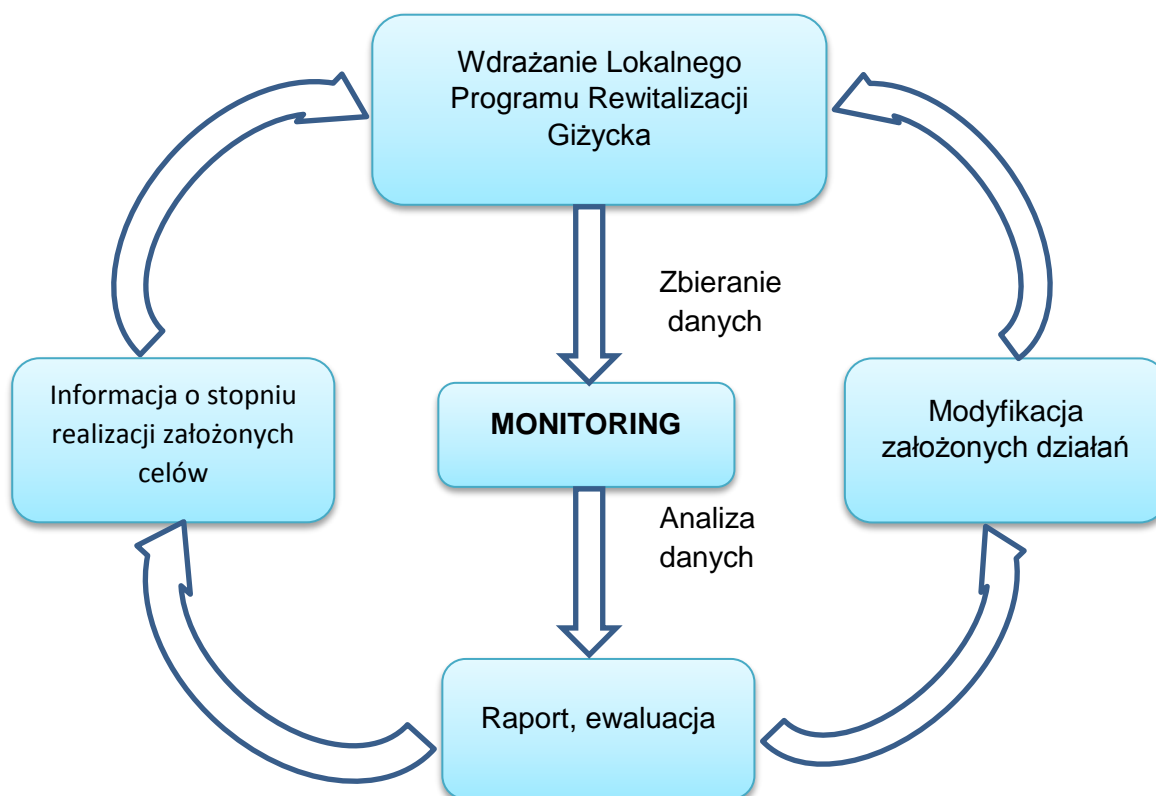
Lp.	Zadanie	Termin	Odpowiedzialny za realizację
1.	Opracowanie „Lokalnego Programu Rewitalizacji Giżycka 2016-2023” (w tym przeprowadzenie konsultacji społecznych)	04.2016 – 06.2016	Warmińsko-Mazurska Agencja Rozwoju Regionalnego S.A. w Olsztynie
2.	Podjęcie uchwały w sprawie przystąpienia do sporządzenia programu rewitalizacji	06/07.2016	Rada Miasta w Giżycku
3.	Powołanie Komitetu Rewitalizacji	07.2016	Burmistrz Miasta Giżycka
4.	Realizacja zadań objętych „Lokalnym Programem Rewitalizacji Giżycka 2016-2023	2016-2023	Burmistrz Miasta Giżycka i inne podmioty
5.	Dokonywanie corocznych ocen skuteczności realizacji „Lokalnego Programu Rewitalizacji Giżycka 2016-2023”	Grudzień 2016 – 2022	Komitet Rewitalizacji

6.	Dokonywanie okresowych analiz i uaktualnienie „Lokalnego Programu Rewitalizacji Giżycka 2016-2023”	Grudzień co dwa lata	Burmistrz Miasta Giżycka Komitet Rewitalizacji
7.	Aktualizacja planu inwestycyjnego	Co roku	Burmistrz Giżycka
8.	Opracowanie końcowego raportu oceniającego realizację LPR ze względu na osiągnięte cele i zrealizowane zadania. Porównanie wielkości nakładów na realizację LPR z uzyskanymi efektami.	IV kwartał 2023	podmiot zewnętrzny/ Komitet Rewitalizacji
9.	Przyjęcie raportu z realizacji LPR i określenie warunków wyjściowych do opracowania Gminnego Programu Rewitalizacji gminy miejskiej Giżycko na następne lata	Grudzień 2023 r.	Rada Miasta Giżycka

10. System monitorowania Programu

System monitorowania dokumentu powinien odbywać się na bieżąco, natomiast zaleca się sporządzanie raportów z oceny stopnia realizacji celów i rezultatów zgodnie z okresami raportowania przewidzianymi dla RPO WiM 2014-2020, jednak nie rzadziej niż w okresach półrocznych. Dokonywanie okresowych analiz i ocen skutków wdrażania zadań pozwoli na szybsze zareagowanie na występujące nieprawidłowości i w miarę możliwości natychmiastową modyfikację założonych działań. W takim przypadku należy opracować system działań naprawczych. Oprócz korygowania poszczególnych elementów w trakcie realizacji projektów, możliwe będzie uwzględnienie nowych zadań, które również będą wpisywać się w wyznaczonych celach strategicznych.

Schemat 2. Monitoring Lokalnego Programu Rewitalizacji



Źródło: opracowanie własne

Monitoring LPR powinien być prowadzony w zakresie rzeczowym i finansowym. Zakres rzeczowy dotyczyć będzie monitorowania postępów we wdrażaniu dokumentu, natomiast zakres finansowy związany będzie z monitorowaniem efektywności i poprawności wydatkowanych środków.

Poza bieżącym monitoringiem wdrażania LPR zaleca się dokonywanie ewaluacji dokumentu i wskazanie w niej rezultatów oraz należy ocenić, jaki wpływ na poprawę jakości życia mieszkańców miały zrealizowane projekty. Ocena ewaluacji powinna opierać się na poniższych kryteriach:

- trafność – pozwala ocenić, w jakim stopniu wyznaczone podczas konsultacji społecznych cele odpowiadają zidentyfikowanym problemom lub potrzebom interesariuszy,
- skuteczność – określa stopień realizacji celów,
- efektywność – pozwala określić stosunek poniesionych nakładów (finansowe, ludzkie, czas) do osiągniętych rezultatów,
- oddziaływanie – określa wpływ osiągniętych rezultatów na grupę interesariuszy,
- trwałość efektów – pozwala określić, czy pozytywne efekty mogą trwać po zakończeniu finansowania zewnętrznego.

Tabela 20. Część raportu ze zrealizowanych wskaźników

Cel strategiczny:				
Cel operacyjny:				
Nazwa wskaźnika	Jednostka miary	Źródło danych	Wartość dla roku bazowego (2016 r.)	Wartość dla roku badanego (..... r.)

Źródło: opracowanie własne

Ocena realizacji programu rewitalizacji oparta będzie na systemie wskaźników, przy czym zakłada się pomiar: produktów, rezultatów i oddziaływania programu.

Do efektywnego monitorowania procesów wdrażania Lokalnego Programu Rewitalizacji należy posłużyć się wskaźnikami ze Wspólnej Listy Wskaźników Kluczowych (WLWK) dla projektów finansowanych z Europejskiego Funduszu Rozwoju Regionalnego (EFRR) i Europejskiego Funduszu Społecznego (EFS).

Proponowane wskaźniki projektów:

EFRR

- Powierzchnia obszarów objętych rewitalizacją [ha]
- Otwarta przestrzeń utworzona lub rekultywowana na obszarach miejskich [m²]
- Budynki publiczne lub komercyjne wybudowane lub wyremontowane na obszarach miejskich [m²]
- Wyremontowane budynki mieszkalne na obszarach miejskich [jednostki mieszkalne]

- Liczba wspartych obiektów infrastruktury zlokalizowanych na rewitalizowanych obszarach [szt.]
- Liczba zabytków objętych wsparciem [szt.]
- Liczba wspartych obiektów dziedzictwa kulturowego [szt.]
- Liczba zrealizowanych imprez kulturalnych [szt.]
- Powierzchnia użytkowa budynków poddanych termomodernizacji [m²]
- Liczba zmodernizowanych energetycznie budynków [szt.]

EFS

- Liczba obiektów dostosowanych do potrzeb osób z niepełnosprawnościami [szt.]
- Liczba osób długotrwale bezrobotnych objętych wsparciem w programie [osoby]
- Liczba osób biernych zawodowo, poszukujących pracy po opuszczeniu programu [osoby]
- Liczba osób, które podjęły kształcenie lub szkolenie po opuszczeniu programu [osoby]
- Liczba osób, które uzyskały kwalifikacje po opuszczeniu programu [osoby]
- Liczba osób pracujących, łącznie z prowadzącymi działalność na własny rachunek, po opuszczeniu programu [osoby]
- Liczba osób zagrożonych ubóstwem lub wykluczeniem społecznym objętych wsparciem w programie [osoby]
- Liczba osób zagrożonych ubóstwem lub wykluczeniem społecznym, które uzyskały kwalifikacje po opuszczeniu programu [osoby]
- Liczba osób zagrożonych ubóstwem lub wykluczeniem społecznym poszukujących pracy po opuszczeniu programu [osoby]
- Liczba osób zagrożonych ubóstwem lub wykluczeniem społecznym pracujących po opuszczeniu programu (łącznie z pracującymi na własny rachunek) [osoby]

Spis tabel

Tabela 1. Powiązania Lokalnego Programu Rewitalizacji Giżycka 2016-2023 z dokumentami strategicznymi i planistycznymi	7
Tabela 2. Liczba ludności gminy miejskiej Giżycko w latach 2010-2015.....	16
Tabela 3. Ruch naturalny w gminie miejskiej Giżycko w latach 2010-2015.....	16
Tabela 4. Migracja w gminie miejskiej Giżycka w latach 2010-2014	19
Tabela 5. Przyczyny udzielania pomocy społecznej w Miejskim Ośrodku Pomocy Społecznej w Giżycku w latach 2013-2015.....	25
Tabela 6. Grupy edukacyjne wieku w Giżycku (stan na 31.12.2015 r.).....	31
Tabela 7. Podmioty gospodarcze wg sektorów własnościowych.....	38
Tabela 8. Struktura podmiotów gospodarki narodowej w gminie miejskiej Giżycko według sekcji PKD 2007.....	39
Tabela 9. Powierzchnia gruntów wg ich kategorii.....	52
Tabela 10. Zasoby mieszkaniowe w gminie miejskiej Giżycko	66
Tabela 11. Wyliczenie wskaźnika sumarycznego w sferze społecznej	71
Tabela 12. Wyliczenie wskaźnika sumarycznego w sferze gospodarczej.....	72
Tabela 13. Stan kryzysowy w sferze społecznej	77
Tabela 14. Stan kryzysowy w sferze gospodarczej i funkcjonalno-przestrzennej.....	80
Tabela 15. Wyniki ze sprawdzianu i egzaminu uczniów w szkołach funkcjonujących na terenie obszaru zdegradowanego.....	85
Tabela 16. Przedsięwzięcia rewitalizowane	100
Tabela 17. Projekty uzupełniające	117
Tabela 18. Źródła finansowania Lokalnego Programu Rewitalizacji Giżycka.....	135
Tabela 19. Harmonogram realizacji Lokalnego Programu Rewitalizacji Giżycka 2016-2023	149
Tabela 20. Część raportu ze zrealizowanych wskaźników	152

Spis wykresów

Wykres 1. Przyrost naturalny w gminie miejskiej Giżycko w latach 2010-2015	17
Wykres 2. Struktura wiekowa ludności w gminie miejskiej Giżycka	18
Wykres 3. Bezrobotni według płci w gminie miejskiej Giżycko w latach 2010-2015.....	20
Wykres 4. Bezrobotni wg wieku w gminie miejskiej Giżycko w 2015 r.	21
Wykres 5. Bezrobotni wg wykształcenia w gminie miejskiej Giżycko w 2015 r.	21
Wykres 6. Bezrobotni wg czasu pozostawania bez pracy w gminie miejskiej Giżycko w 2015 r.	22
Wykres 7. Bezrobotni wg stażu w gminie miejskiej Giżycko w 2015 r.	23
Wykres 8. Liczba osób i rodzin korzystających z pomocy społecznej	24
Wykres 9. Najczęstsze powody udzielania pomocy społecznej.....	26
Wykres 10. Statystyka przestępstw w gminie miejskiej Giżycko (stan na 31.12.2014 r.)	30
Wykres 11. Szkolnictwo podstawowe – współczynnik skolaryzacji brutto.....	32
Wykres 12. Szkolnictwo gimnazjalne – współczynnik skolaryzacji brutto	33
Wykres 13. <i>Wykształcenie mieszkańców gminy miejskiej Giżycko</i>	34
Wykres 14. Frekwencja w wyborach	36
Wykres 15. Zarejestrowane podmioty gospodarcze w gminie miejskiej Giżycko w latach 2010-2015.....	37
Wykres 16. Podmioty gospodarcze według wielkości	40
Wykres 17. Liczba osób pracujących z podziałem na płeć w latach 2010-2014	42

Wykres 18. Podział gruntów zabudowanych i zurbanizowanych (w ha).....	52
Wykres 19. Mieszkania wyposażone w instalacje techniczno - sanitarne.....	67
Wykres 20. Struktura wiekowa obszaru rewitalizowanego	81
Wykres 21. Struktura wiekowa obszaru rewitalizowanego i gminy miejskiej Giżycko.....	81
Wykres 22. Bezrobocie na obszarze rewitalizowanym i w gminie miejskiej Giżycko	82
Wykres 23. Liczba osób korzystających z pomocy społecznej na obszarze rewitalizowanym i w gminie miejskiej Giżycko	83
Wykres 24. Uczestnictwo w życiu kulturalnym.....	86
Wykres 25. Ocena oferty kulturalnej w Giżycku	87
Wykres 26. Udział w spektaklach, seansach filmowych.....	88
Wykres 27. Obecność na koncertach.....	89
Wykres 28. Zwiedzanie wystaw, muzeum	89
Wykres 29. Uczestnictwo w zięciach organizowanych w Giżyckim Centrum Kultury.....	90
Wykres 30. Udział w imprezach plenerowych.....	90
Wykres 31. Angażowanie się w realizację projektów społeczno-kulturalnych.....	91
Wykres 32. Przedsiębiorczość na obszarze rewitalizowanym i w gminie miejskiej Giżycko..	92

Spis rysunków

Rysunek 1. Położenie Giżycka na tle powiatu giżyckiego i województwa warmińsko-mazurskiego	13
Rysunek 2. Wyniki analizy wskaźnikowej – metoda standaryzacji	74
Rysunek 3. Obszar rewitalizowany	75
Rysunek 4. Mapa obszaru z wyszczególnionymi podstawowymi przedsięwzięciami.....	100

Spis schematów

Schemat 1. Struktura zarządzania Lokalnym Programem Rewitalizacji Giżycka	147
Schemat 2. Monitoring Lokalnego Programu Rewitalizacji	151